



MUNICIPIUL BUCUREȘTI CONSILIUL LOCAL AL SECTORULUI 4

Bd. George Coșbuc nr. 6-16, sector 4, București
Tel. +40-21-335.92.30 / Fax. +40-21-337.07.90

HOTĂRÂRE

pentru modificarea și completarea Hotărârii Consiliului Local Sector 4 nr. 104 din 21.05.2024 privind aprobarea contractării și garantării de către Direcția Mobilitate Urbană Sector 4 a unei/unor finanțări rambursabile interne în valoare de până la 200.000.000 lei, cu modificările și completările ulterioare

CONSILIUL LOCAL AL SECTORULUI 4

Luând act de:

Referatul de aprobare prezentat de către primarul Sectorului 4 al Municipiului București în calitatea sa de inițiator;

Raportul comun de specialitate al Direcției Generale Economice înregistrat sub nr. P.9/211/20.01.2025 și al Direcției Mobilitate Urbană Sector 4 înregistrat sub nr. 570/20.01.2025;

Avizul Comisiei nr. 1 - *Comisia pentru activități economico-financiare, buget și finanțe, comerț, fonduri europene, mediul de afaceri și transparență financiară*;

H.C.L. Sector 4 nr. 8/31.01.2018 privind înființarea Direcției Mobilitate Urbană Sector 4, cu modificările și completările ulterioare;

H.C.L. Sector 4 nr. 295/18.12.2023 privind aprobarea Organigramei, Statului de Funcții și Regulamentului de Organizare și Funcționare ale Direcției Mobilitate Urbană Sector 4;

H.C.L. Sector 4 nr. 143/26.10.2021 privind predarea desfășurării activității de administrare și exploatare a parcarilor aflate pe domeniul public sau privat al Municipiului București de pe raza Sectorului 4 către Direcția Mobilitate Urbană Sector 4;

H.C.L. Sector 4 nr. 104 din 21.05.2024 pentru aprobarea contractării și garantării de către Direcția Mobilitate Urbană Sector 4 și garantării de către Sectorul 4 al Municipiului București a unei/unor finanțări rambursabile interne în valoare de până la 200.000.000 lei;

H.C.L. Sector 4 nr. 253 din 27.11.2024 pentru modificarea și completarea Hotărârii Consiliului Local Sector 4 nr. 104 din 21.05.2024 privind aprobarea contractării și garantării de către Direcția Mobilitate Urbană Sector 4 a unei/unor finanțări rambursabile interne în valoare de până la 200.000.000 lei;

H.C.L. Sector 4 nr. 277 din 12.12.2024 pentru modificarea și completarea Hotărârii Consiliului Local Sector 4 nr. 104 din 21.05.2024 privind aprobarea contractării și garantării de către Direcția Mobilitate Urbană Sector 4 a unei/unor finanțări rambursabile interne în valoare de până la 200.000.000 lei, cu modificările și completările ulterioare.

Având în vedere temeiurile juridice, respectiv prevederile:


Art. 1 alin. (5), art. 120 și art. 121 alin. (1) și (2) din Constituția României, republicată;

Art. 9 paragraful 8 din Carta europeană a autonomiei locale, adoptată la Strasbourg la 15 octombrie 1985, ratificată prin Legea nr. 199/1997;

Art. 7 alin. (2), precum și art. 1166 și următoarele din Legea nr. 287/2009 privind Codul civil, republicată, cu modificările și completările ulterioare, referitoare la contracte;

Art. 13 din Ordonanța de urgență a Guvernului nr. 64/2007 privind datoria publică, aprobată cu modificări și completări prin Legea nr. 109/2008, cu modificările și completările ulterioare;

Art. 5, art. 20, alin.(1), lit."f" și "g", art. 61—66 din Legea nr. 273/2006 privind finanțele publice locale, cu modificările și completările ulterioare;



Art. 2 lit. c), k), p), art. 5 alin. (1), art. 6, 9 și 10 din Ordonanța Guvernului nr. 119/1999 privind controlul intern/managerial și controlul financiar preventiv, republicată, cu modificările și completările ulterioare;

Art. 29, alin. 1, lit.(f) din Legea achizițiilor publice nr. 98/2016, cu modificările și completările ulterioare;

Hotărârii Guvernului nr. 9/2007 privind constituirea, componența și funcționarea Comisiei de autorizare a împrumuturilor locale, cu modificările și completările ulterioare;

Hotărârii Guvernului nr. 534/ 2007 privind înființarea, atribuțiile, competențele și modul de funcționare ale Comitetului Interministerial de Finanțări, Garanții și Asigurări și reglementarea operațiunilor de finanțare, garantare și asigurare efectuate de Banca de Export-Import a României EXIMBANK SA în numele și în contul statului, precum și ale Normei de Garanții EximBank în numele și în contul statului, publicată în Monitorul Oficial al României, partea I, nr. 6/ 04.01.2022

Ținând seama de prevederile Legii nr. 24/2000 privind normele de tehnică legislativă pentru elaborarea actelor normative, republicată, cu modificările și completările ulterioare;

Constatănd necesitatea de a asigura resursele financiare pentru realizarea investițiilor publice de interes local, a căror realizare și documentație tehnico-economică a fost aprobată prin hotărâri ale Consiliului Local Sector 4, inclusiv implementarea Planului de Actiune pentru regenerarea urbana a Sectorului 4 – 2020 - 2025.

În temeiul prevederilor art. 139 alin. (1) și alin. (3) lit. b), art. 166 alin. (2) lit. d), alin. (4), art. 196 alin. (1) lit. a), art. 197 din OUG nr. 57/05.07.2019 privind Codul administrativ, cu modificările și completările ulterioare;

HOTĂRĂȘTE:

Art. I. Se aprobă modificarea și completarea Hotărârii Consiliului Local Sector 4 nr. 104 din 21.05.2024 privind aprobarea contractării și garantării de către Direcția de Mobilitate Urbană Sector 4 a unei/unor finanțări rambursabile interne în valoare de pana la 200.000.000 lei, cu modificările și completările ulterioare, după cum urmează:

1. Se înlocuiește Anexa prevăzută la Art. 1 din cadrul Hotărârii Consiliului Local Sector 4 nr. 104/ 21.05.2024, cu modificările și completările ulterioare cu **Anexa** la prezenta hotărâre.


Art. II. Celelalte prevederi ale Hotărârii Consiliului Local Sector 4 nr. 104/ 21.05.2024, cu modificările și completările ulterioare, rămân valabile.

Art. III. (1) Primarul Sectorului 4 al Municipiului București, Direcția Generală Economică și Direcția Mobilitate Urbană Sector 4, vor aduce la îndeplinire prevederile prezentei hotărâri, conform competențelor legale.

(2) Direcția Administrație Publică prin Serviciul Tehnic Comunicare Acte Administrative va asigura comunicarea prezentei hotărâri entităților menționate la alin. (1), precum și Instituției Prefectului Municipiului București și se va asigura de aducerea la cunoștință publică prin publicarea în Monitorul Oficial Local al Sectorului 4 al Municipiului București.

Această hotărâre a fost adoptată în ședința ordinară a Consiliului Local al sectorului 4 din data de 20.01.2025

PRESEDINTE DE ȘEDINȚĂ,



Contrasemnează
Conform Codului Administrativ
Secretarul General al Sectorului 4
Diana Anca ARTENE

Nr. 11/20.01.2025

Nr. crt.	OPERAȚIUNILE EFECTUATE	Data ZZ/LL/AN	Semnătura persoanei responsabile să efectueze procedura
0	1	2	3
1	Adoptarea hotărârii ¹⁾		
2	Comunicarea către primarul sectorului ²⁾		
3	Comunicarea către prefectul Mun. București ³⁾		
4	Aducerea la cunoștință publică ⁴⁺⁵⁾		
5	Comunicarea, numai în cazul celei cu caracter individual ⁴⁺⁵⁾		
6	Hotărârea devine obligatorie ⁶⁾ sau produce efecte juridice ⁷⁾ , după caz		


ANEXĂ
La Hotărârea Consiliului Local Sector 4 nr. 11/ 20.01.2025

Lista obiectivelor de investitii publice finanțate din credit/ credite interne


Nr.	Obiectiv de investiții	Valoare investiție (RON, cu TVA)	HCL aprobare indicatori tehnico-economici
1	Regenerare spatii publice existente prin modernizarea sistemului rutier, spatiului pietonal, platformelor si locurilor de parcare existente, spatiilor verzi si a platformelor de gunoi, modernizarea iluminatului public de tip smart, supraveghere video si sistem wi-fi – Zona 1 (subzonele: 1.1.1, 1.1.5, 1.2.1, 1.2.3, 1.2.4, 1.3.1, 1.3.2, 1.3.4, 1.4.2, 1.4.8)	54.358.353,14	207/26.08.2022
2	Regenerare spatii publice existente prin modernizarea sistemului rutier, spatiului pietonal, platformelor si locurilor de parcare existente, spatiilor verzi si a platformelor de gunoi, modernizarea iluminatului public de tip smart, supraveghere video si sistem wi-fi – Zona 5 (subzonele: 5.10a.10, 5.10a.11, 5.10a.12, 5.10a.13, 5.10a.14, 5.10a.15, 5.10a.16, 5.10a.17, 5.10a.18, 5.10a.19, 5.10a.4, 5.10a.5, 5.10a.6, 5.10a.7, 5.10a.8, 5.10a.9, 5.10b.1, 5.5.2, 5.7.2)	69.875.501,66	208/26.08.2022
3	Supraveghere video în vederea reducerii criminalității pe raza Sectorului 4	24.921.818,95	185/20.12.2021
4	Reconversie imobil Directia Generala de Impozite si Taxa Locale Sector 4 din Soseaua Oltenitiei nr. 37-39, in cladire cu functiunea de cresa si centru de zi, prin schimbarea destinatiei in Centru de Colectare si Procesare Date Sector 4	36.124.089,26	119/ 24.05.2023
5	Regenerare spatii publice existente pe Strada Imparatul Traian prin modernizarea sistemului rutier, spatiului pietonal, platformelor si locurilor de parcare existente, spatiilor verzi si a platformelor de gunoi, modernizarea iluminatului public de tip smart, supraveghere video si sistem wi-fi. Adresa: 7.5.1.a STRADA IMPARATUL TRAIAN	3.951.484,28	183/20.07.2023 Anexa 18
6	Regenerare spatii publice existente pe Aleea Ciceu prin modernizarea sistemului rutier, spatiului pietonal, platformelor si locurilor de parcare existente, spatiilor verzi si a platformelor de gunoi, modernizarea iluminatului public de tip smart, supraveghere video si sistem wi-fi. Adresa: 3.2.4-Aleea Ciceu, Municipiul Bucuresti, Sector 4	1.059.023,04	207/30.08.2023 Anexa 2
7	Regenerare spatii publice existente pe Aleea Niculitel prin modernizarea sistemului rutier, spatiului pietonal, platformelor si locurilor de parcare existente, spatiilor verzi si a platformelor de gunoi, modernizarea iluminatului public de tip smart, supraveghere video si sistem wi-fi. Adresa: 3.2.2_Aleea Niculitel, Municipiul Bucuresti, Sector 4	1.034.555,16	207/30.08.2023 Anexa 4
8	Regenerare spatii publice existente pe Aleea Ciceu prin modernizarea sistemului rutier, spatiului pietonal, platformelor si locurilor de parcare existente, spatiilor verzi si a platformelor de gunoi, modernizarea iluminatului public de tip smart, supraveghere video si sistem wi-fi. Adresa: 3.1.6_Aleea Ciceu, Municipiul Bucuresti, Sector 4	1.236.461,80	207/30.08.2023 Anexa 5
9	Regenerare spatii publice existente pe Aleea Ornamentului prin modernizarea sistemului rutier, spatiului pietonal, platformelor si locurilor de parcare existente, spatiilor verzi si a platformelor de gunoi, modernizarea iluminatului public de tip smart, supraveghere video si sistem wi-fi. Adresa: 3.1.3_Aleea Ornamentului, Municipiul Bucuresti, Sector 4	427.043,83	207/30.08.2023 Anexa 8




Nr.	Obiectiv de investiții	Valoare investiție (RON, cu TVA)	HCL aprobare indicatori tehnico-economici
10	Regenerare spații publice existente pe Aleea Raul Sadului prin modernizarea sistemului rutier, spațiului pietonal, platformelor și locurilor de parcare existente, spațiilor verzi și a platformelor de gunoi, modernizarea iluminatului public de tip smart, supraveghere video și sistem wi-fi. Adresa: 3.1.2-Aleea Raul Sadului, Municipiul București, Sector 4	1.913.363,24	207/30.08.2023 Anexa 9
11	Regenerare spații publice existente pe Strada Aliorului prin modernizarea sistemului rutier, spațiului pietonal, platformelor și locurilor de parcare existente, spațiilor verzi și a platformelor de gunoi, modernizarea iluminatului public de tip smart, supraveghere video și sistem wi-fi. Adresa: 3.1.1-Str. Aliorului, Municipiul București, Sector 4	1.901.180,96	207/30.08.2023 Anexa 10
12	Regenerare spații publice existente din Strada Dragos Mladinovici prin modernizarea sistemului rutier, modernizarea platformelor și a locurilor de parcare existente, a spațiului pietonal, modernizarea spațiilor verzi, modernizarea platformelor de gunoi și a iluminatului public (de tip smart), supraveghere video și sistem wi-fi. Adresa: 3.3.8 STRADA DRAGOS MLADINOVICI	586.530,90	207/30.08.2023 Anexa 11
13	Regenerarea spațiilor publice din Aleea Dragos Mladinovici prin modernizarea sistemului rutier, modernizarea platformelor și a locurilor de parcare existente, a spațiului pietonal, modernizarea spațiilor verzi, modernizarea platformelor de gunoi și a iluminatului public (de tip smart), supraveghere video și sistem wi-fi. Adresa: 3.3.7 ALEEA DRAGOS MLADINOVICI	1.694.434,56	207/30.08.2023 Anexa 12
14	Regenerarea spațiilor publice din Aleea Straduintei prin modernizarea sistemului rutier, modernizarea platformelor și a locurilor de parcare existente, a spațiului pietonal, modernizarea spațiilor verzi, modernizarea platformelor de gunoi și a iluminatului public (de tip smart), supraveghere video și sistem wi-fi. Adresa: 3.3.6 ALEEA STRADUINTEI	289.421,03	207/30.08.2023 Anexa 13
15	Regenerarea spațiilor publice din Aleea Terasei 2 prin modernizarea sistemului rutier, modernizarea platformelor și a locurilor de parcare existente, a spațiului pietonal, modernizarea spațiilor verzi, modernizarea platformelor de gunoi și a iluminatului public (de tip smart), supraveghere video și sistem wi-fi. Adresa: 3.3.5 ALEEA TERASEI 2	257.988,32	207/30.08.2023 Anexa 14
16	Regenerarea spațiilor publice din Aleea Terasei prin modernizarea sistemului rutier, modernizarea platformelor și a locurilor de parcare existente, a spațiului pietonal, modernizarea spațiilor verzi, modernizarea platformelor de gunoi și a iluminatului public (de tip smart), supraveghere video și sistem wi-fi. Adresa: 3.3.4 ALEEA TERASEI	4.016.600,59	207/30.08.2023 Anexa 15
17	Regenerarea spațiilor publice din Strada Straduintei prin modernizarea sistemului rutier, modernizarea platformelor și a locurilor de parcare existente, a spațiului pietonal, modernizarea spațiilor verzi, modernizarea platformelor de gunoi și a iluminatului public (de tip smart), supraveghere video și sistem wi-fi. Adresa: 3.3.3. STRADA STRADUINTEI	2.284.974,20	207/30.08.2023 Anexa 16
18	Regenerare spații publice existente pe Strada Covasna prin modernizarea sistemului rutier, spațiului pietonal, platformelor și locurilor de parcare existente, spațiilor verzi și a platformelor de gunoi, modernizarea iluminatului public de tip smart, supraveghere video și sistem wi-fi. Adresa: 4.1-Strada Covasna, Municipiul București, Sector 4	9.633.800,01	223/26.09.2023 Anexa 5
19	Regenerare spații publice existente pe Aleea Covasna prin modernizarea sistemului rutier, spațiului pietonal, platformelor și locurilor de parcare existente, spațiilor verzi și a platformelor de gunoi, modernizarea iluminatului public de tip smart, supraveghere video și sistem wi-fi. Adresa: 4.1b-Strada Covasna, Municipiul București, Sector 4	5.633.795,53	223/26.09.2023 Anexa 8



Nr.	Obiectiv de investiții	Valoare investiție (RON, cu TVA)	HCL aprobare indicatori tehnico-economici
20	Regenerare spații publice existente pe Strada Resita prin modernizarea sistemului rutier, spațiului pietonal, platformelor și locurilor de parcare existente, spațiilor verzi și a platformelor de gunoi, modernizarea iluminatului public de tip smart, supraveghere video și sistem wi-fi. Adresa: 5.4.X-Strada Resita, Municipiul Bucuresti, Sector 4	43.938.246,10	12/20.01.2025 Anexa 14
21	Regenerare spații publice existente pe Aleea Tebea prin modernizarea sistemului rutier, spațiului pietonal, platformelor și locurilor de parcare existente, spațiilor verzi și a platformelor de gunoi, modernizarea iluminatului public de tip smart, supraveghere video și sistem wi-fi. Adresa: 5.5.1-Aleea Tebea, Municipiul Bucuresti, Sector 4	25.938.927,16	12/20.01.2025 Anexa 15
22	Regenerare spații publice existente pe Strada Izvorul Muresului prin modernizarea sistemului rutier, spațiului pietonal, platformelor și locurilor de parcare existente, spațiilor verzi și a platformelor de gunoi, modernizarea iluminatului public de tip smart, supraveghere video și sistem wi-fi. Adresa: 5.5.2-Strada Izvorul Muresului, Municipiul Bucuresti, Sector 4	30.814.419,13	12/20.01.2025 Anexa 16
23	Regenerare spații publice existente pe Strada Izvorul Trotusului prin modernizarea sistemului rutier, spațiului pietonal, platformelor și locurilor de parcare existente, spațiilor verzi și a platformelor de gunoi, modernizarea iluminatului public de tip smart, supraveghere video și sistem wi-fi. Adresa: 5.5.3-Strada Izvorul Trotusului, Municipiul Bucuresti, Sector 4	11.301.394,15	12/20.01.2025 Anexa 17
24	Regenerare spații publice existente pe Strada Resita (R5) prin modernizarea sistemului rutier, spațiului pietonal, platformelor și locurilor de parcare existente, spațiilor verzi și a platformelor de gunoi, modernizarea iluminatului public de tip smart, supraveghere video și sistem wi-fi. Adresa: 5.10a.9X-Strada Resita (R5), Municipiul Bucuresti, Sector 4	911.561,02	223/26.09.2023 Anexa 16
25	Regenerare spații publice existente pe Strada Anton Bacalbasa prin modernizarea sistemului rutier, spațiului pietonal, platformelor și locurilor de parcare existente, spațiilor verzi și a platformelor de gunoi, modernizarea iluminatului public de tip smart, supraveghere video și sistem wi-fi. Adresa: 1.1.1-Strada Anton Bacalbasa, Municipiul Bucuresti, Sector 4	1.402.659,81	224/26.09.2023 Anexa 1
26	Regenerare spații publice existente pe Strada Slt. Gheorghe Ionescu prin modernizarea sistemului rutier, spațiului pietonal, platformelor și locurilor de parcare existente, spațiilor verzi și a platformelor de gunoi, modernizarea iluminatului public de tip smart, supraveghere video și sistem wi-fi. Adresa: 1.1.2-Strada Slt. Gheorghe Ionescu, Municipiul Bucuresti, Sector 4	1.682.491,56	224/26.09.2023 Anexa 2
27	Regenerare spații publice existente pe Strada Cap. Constantin Vasilescu prin modernizarea sistemului rutier, spațiului pietonal, platformelor și locurilor de parcare existente, spațiilor verzi și a platformelor de gunoi, modernizarea iluminatului public de tip smart, supraveghere video și sistem wi-fi. Adresa: 1.1.7-Strada Cap. Constantin Vasilescu, Municipiul Bucuresti, Sector 4	1.724.184,68	224/26.09.2023 Anexa 6
28	Regenerare spații publice existente pe Strada Soldanului prin modernizarea sistemului rutier, spațiului pietonal, platformelor și locurilor de parcare existente, spațiilor verzi și a platformelor de gunoi, modernizarea iluminatului public de tip smart, supraveghere video și sistem wi-fi. Adresa: 1.1.8-Strada Soldanului, Municipiul Bucuresti, Sector 4	1.001.932,00	224/26.09.2023 Anexa 7
29	Regenerare spații publice existente pe Strada Anton Bacalbasa prin modernizarea sistemului rutier, spațiului pietonal, platformelor și locurilor de parcare existente, spațiilor verzi și a platformelor de gunoi, modernizarea iluminatului public de tip smart, supraveghere video și sistem wi-fi. Adresa: 1.2.1-Strada Anton Bacalbasa, Municipiul Bucuresti, Sector 4	716.307,11	224/26.09.2023 Anexa 8




Nr.	Obiectiv de investiții	Valoare investiție (RON, cu TVA)	HCL aprobare indicatori tehnico-economici
30	Regenerare spatii publice existente pe Strada Cap. Gheorghe Ion prin modernizarea sistemului rutier, spatiului pietonal, platformelor si locurilor de parcare existente, spatiilor verzi si a platformelor de gunoi, modernizarea iluminatului public de tip smart, supraveghere video si sistem wi-fi. Adresa: 1.2.2-Strada Cap. Gheorghe Ion, Municipiul Bucuresti, Sector 4	442.898,11	224/26.09.2023 Anexa 9
31	Regenerare spatii publice existente pe Strada Samoila Dumitru prin modernizarea sistemului rutier, spatiului pietonal, platformelor si locurilor de parcare existente, spatiilor verzi si a platformelor de gunoi, modernizarea iluminatului public de tip smart, supraveghere video si sistem wi-fi. Adresa: 1.2.3-Strada Samoila Dumitru, Municipiul Bucuresti, Sector 4	1.987.029,67	224/26.09.2023 Anexa 10
32	Regenerare spatii publice existente pe Strada Frumusani prin modernizarea sistemului rutier, spatiului pietonal, platformelor si locurilor de parcare existente, spatiilor verzi si a platformelor de gunoi, modernizarea iluminatului public de tip smart, supraveghere video si sistem wi-fi. Adresa: 1.2.4-Strada Frumusani, Municipiul Bucuresti, Sector 4	590.938,89	224/26.09.2023 Anexa 11
33	Regenerare spatii publice existente din Strada Straja prin modernizarea sistemului rutier, spatiului pietonal, platformelor si locurilor de parcare existente, spatiilor verzi si a platformelor de gunoi, modernizarea iluminatului public de tip smart, supraveghere video si sistem wi-fi. Adresa: 5.3.1. Strada Straja, Municipiul Bucuresti, Sector 4	12.921.946,84	<i>02/20.01.2025</i> Anexa 24
34	Regenerare spatii publice existente pe Strada Caporal Gheorghe Ion prin modernizarea sistemului rutier, spatiului pietonal, platformelor si locurilor de parcare existente, spatiilor verzi si a platformelor de gunoi, modernizarea iluminatului public de tip smart, supraveghere video si sistem wi-fi. Adresa: 1.2.11 - Strada Caporal Gheorghe Ion, Municipiul Bucuresti, Sector 4	261.083,18	238/18.10.2023 Anexa 3
35	Regenerare spatii publice existente pe Strada Govora prin modernizarea sistemului rutier, spatiului pietonal, platformelor si locurilor de parcare existente, spatiilor verzi si a platformelor de gunoi, modernizarea iluminatului public de tip smart, supraveghere video si sistem wi-fi. Adresa: 1.2.12 - Strada Govora, Municipiul Bucuresti, Sector 4	94.423,91	238/18.10.2023 Anexa 4
36	Regenerare spatii publice existente pe Strada Tulnici prin modernizarea sistemului rutier, spatiului pietonal, platformelor si locurilor de parcare existente, spatiilor verzi si a platformelor de gunoi, modernizarea iluminatului public de tip smart, supraveghere video si sistem wi-fi. Adresa: 1.3.2 - Strada Tulnici, Municipiul Bucuresti, Sector 4	689.786,28	238/18.10.2023 Anexa 5
37	Regenerarea spatiilor publice din Aleea Moldovita prin modernizarea sistemului rutier, modernizarea platformelor si locurilor de parcare existente, a spatiului pietonal, modernizarea spatiilor verzi, modernizarea platformelor de gunoi si a iluminatului public (de tip smart), supraveghere video si sistem wi-fi. Adresa: 2.1.5 - ALEEA MOLDOVITA	685.033,54	238/18.10.2023 Anexa 6
38	Regenerarea spatiilor publice din Aleea Tomesti prin modernizarea sistemului rutier, modernizarea platformelor si locurilor de parcare existente, a spatiului pietonal, modernizarea spatiilor verzi, modernizarea platformelor de gunoi si a iluminatului public (de tip smart), supraveghere video si sistem wi-fi. Adresa: 2.1.3 - ALEEA TOMESTI	2.082.501,59	238/18.10.2023 Anexa 7
39	Regenerarea spatiilor publice din Strada Democratiei prin modernizarea sistemului rutier, modernizarea platformelor si locurilor de parcare existente, a spatiului pietonal, modernizarea spatiilor verzi, modernizarea platformelor de gunoi si a iluminatului public (de tip smart), supraveghere video si sistem wi-fi. Adresa: 2.1.1 - STRADA DEMOCRATIEI	488.504,66	238/18.10.2023 Anexa 10




Nr.	Obiectiv de investiții	Valoare investiție (RON, cu TVA)	HCL aprobare indicatori tehnico-economici
40	Regenerare spatii publice existente pe Strada Ciochina prin modernizarea sistemului rutier, spatiului pietonal, platformelor si locurilor de parcare existente, spatiilor verzi si a platformelor de gunoi, modernizarea iluminatului public de tip smart, supraveghere video si sistem wi-fi. Adresa: 1.4.5 STRADA CIOCHINA, Municipiul Bucuresti, Sector 4	1.018.172,28	270/27.11.2023 Anexa 2
41	Regenerare spatii publice existente pe Intrarea Anton Bacalbasa prin modernizarea sistemului rutier, spatiului pietonal, platformelor si locurilor de parcare existente, spatiilor verzi si a platformelor de gunoi, modernizarea iluminatului public de tip smart, supraveghere video si sistem wi-fi. Adresa: 1.4.8 INTRAREA ANTON BACALBASA, Municipiul Bucuresti, Sector 4	76.029,58	270/27.11.2023 Anexa 3
42	Regenerare spatii publice existente pe Strada Parincea prin modernizarea sistemului rutier, spatiului pietonal, platformelor si locurilor de parcare existente, spatiilor verzi si a platformelor de gunoi, modernizarea iluminatului public de tip smart, supraveghere video si sistem wi-fi. Adresa: 1.4.1 STRADA PARINCEA, Municipiul Bucuresti, Sector 4	828.595,73	270/27.11.2023 Anexa 5
43	Regenerare spatii publice existente pe Strada Garnitei prin modernizarea sistemului rutier, spatiului pietonal, platformelor si locurilor de parcare existente, spatiilor verzi si a platformelor de gunoi, modernizarea iluminatului public de tip smart, supraveghere video si sistem wi-fi. Adresa: 1.3.3 STRADA GARNITEI, Municipiul Bucuresti, Sector 4	3.721.774,34	270/27.11.2023 Anexa 6
44	Regenerare spatii publice existente pe Strada Frumusani prin modernizarea sistemului rutier, spatiului pietonal, platformelor si locurilor de parcare existente, spatiilor verzi si a platformelor de gunoi, modernizarea iluminatului public de tip smart, supraveghere video si sistem wi-fi. Adresa: 1.3.4 STRADA FRUMUSANI, Municipiul Bucuresti, Sector 4	1.270.923,80	270/27.11.2023 Anexa 7
45	Regenerare spatii publice existente pe Strada Sergent Major Victor Popescu prin modernizarea sistemului rutier, spatiului pietonal, platformelor si locurilor de parcare existente, spatiilor verzi si a platformelor de gunoi, modernizarea iluminatului public de tip smart, supraveghere video si sistem wi-fi. Adresa: 1.2.7 STRADA SERGENT MAJOR VICTOR POPESCU, Municipiul Bucuresti, Sector 4	2.235.303,48	270/27.11.2023 Anexa 8
46	Regenerare spatii publice existente pe Aleea Sergent Major Holut Emil prin modernizarea sistemului rutier, spatiului pietonal, platformelor si locurilor de parcare existente, spatiilor verzi si a platformelor de gunoi, modernizarea iluminatului public de tip smart, supraveghere video si sistem wi-fi. Adresa: 1.1.6 ALEEA SERGENT MAJOR HOLUT EMIL, Municipiul Bucuresti, Sector 4	1.584.876,95	270/27.11.2023 Anexa 9
47	Regenerare spatii publice existente pe Strada Anton Bacalbasa prin modernizarea sistemului rutier, spatiului pietonal, platformelor si locurilor de parcare existente, spatiilor verzi si a platformelor de gunoi, modernizarea iluminatului public de tip smart, supraveghere video si sistem wi-fi. Adresa: 1.3.1 STR. ANTON BACALBASA, Municipiul Bucuresti, Sector 4	790.442,67	270/27.11.2023 Anexa 10
48	Regenerare spatii publice existente pe Strada Stanjeneilor prin modernizarea sistemului rutier, spatiului pietonal, platformelor si locurilor de parcare existente, spatiilor verzi si a platformelor de gunoi, modernizarea iluminatului public de tip smart, supraveghere video si sistem wi-fi. Adresa: 1.1.4 STR. STANJENEILOR, Municipiul Bucuresti, Sector 4	1.314.077,87	270/27.11.2023 Anexa 12



Nr.	Obiectiv de investiții	Valoare investiție (RON, cu TVA)	HCL aprobare indicatori tehnico-economici
49	Regenerare spatii publice existente pe Strada Voila prin modernizarea sistemului rutier, spatiului pietonal, platformelor si locurilor de parcare existente, spatiilor verzi si a platformelor de gunoi, modernizarea iluminatului public de tip smart, supraveghere video si sistem wi-fi. Adresa: 1.4.3 STRADA VOILA, Municipiul Bucuresti, Sector 4	2.314.339,24	270/27.11.2023 Anexa 13
50	Regenerare spatii publice existente pe Strada Govora prin modernizarea sistemului rutier, spatiului pietonal, platformelor si locurilor de parcare existente, spatiilor verzi si a platformelor de gunoi, modernizarea iluminatului public de tip smart, supraveghere video si sistem wi-fi. Adresa: 1.2.6 STRADA GOVORA, Municipiul Bucuresti, Sector 4	2.729.481,86	270/27.11.2023 Anexa 14
51	Regenerare spatii publice existente pe Strada Anton Bacalbasa prin modernizarea sistemului rutier, spatiului pietonal, platformelor si locurilor de parcare existente, spatiilor verzi si a platformelor de gunoi, modernizarea iluminatului public de tip smart, supraveghere video si sistem wi-fi. Adresa: 1.4.2 STRADA ANTON BACALBASA, Municipiul Bucuresti, Sector 4	1.146.720,63	270/27.11.2023 Anexa 15
52	Regenerare spatii publice existente pe Strada Anton Bacalbasa prin modernizarea sistemului rutier, spatiului pietonal, platformelor si locurilor de parcare existente, spatiilor verzi si a platformelor de gunoi, modernizarea iluminatului public de tip smart, supraveghere video si sistem wi-fi. Adresa: 1.2.10 STRADA ANTON BACALBASA, Municipiul Bucuresti, Sector 4	548.555,67	270/27.11.2023 Anexa 16
53	Regenerare spatii publice existente pe Strada Argeselul prin modernizarea sistemului rutier, spatiului pietonal, platformelor si locurilor de parcare existente, spatiilor verzi si a platformelor de gunoi, modernizarea iluminatului public de tip smart, supraveghere video si sistem wi-fi. Adresa: 5.4.2-Strada Argeselul, Municipiul Bucuresti, Sector 4	21.134.478,84	12/20.01.2025 Anexa 25
54	Regenerarea spatiilor publice din Aleea Uioara prin modernizarea sistemului rutier, modernizarea platformelor si a locurilor de parcare existente, a spatiului pietonal, modernizarea spatiilor verzi, modernizarea platformelor de gunoi si a iluminatului public (de tip smart), supraveghere video si sistem wi-fi. Adresa: Sector 4, Bucuresti, Zona 5.3, 5.9.2. Aleea Uioara	3.662.036,98	12/29.01.2025 Anexa 41
55	Regenerare spatii publice existente pe Strada Moldoveni prin modernizarea sistemului rutier, spatiului pietonal, platformelor si locurilor de parcare existente, spatiilor verzi, si a platformelor de gunoi, modernizarea iluminatului public de tip smart, supraveghere video si sistem wi-fi. Adresa: 5.2.1.- Strada Moldoveni, Municipiul Bucuresti, Sector 4	10.936.942,56	12/20.01.2025 Anexa 26
56	Regenerare spatii publice existente pe Strada Calugarul Marin prin modernizarea sistemului rutier, spatiului pietonal, platformelor si locurilor de parcare existente, spatiilor verzi, si a platformelor de gunoi, modernizarea iluminatului public de tip smart, supraveghere video si sistem wi-fi. Adresa: 5.3.4.- Strada Calugarul Marin, Municipiul Bucuresti, Sector 4	3.414.228,28	12/20.01.2025 Anexa 30
57	Regenerare spatii publice existente pe Strada Resita prin modernizarea sistemului rutier, spatiului pietonal, platformelor si locurilor de parcare existente, spatiilor verzi, si a platformelor de gunoi, modernizarea iluminatului public de tip smart, supraveghere video si sistem wi-fi. Adresa: 5.3.10.- Strada Resita, Municipiul Bucuresti, Sector 4	509.681,46	310/18.12.2023 Anexa 6




Nr.	Obiectiv de investiții	Valoare investiție (RON, cu TVA)	HCL aprobare indicatori tehnico-economici
58	Regenerare spații publice existente pe Aleea Dolina prin modernizarea sistemului rutier, spațiului pietonal, platformelor și locurilor de parcare existente, spațiilor verzi și a platformelor de gunoi, modernizarea iluminatului public de tip smart, supraveghere video și sistem wi-fi. Adresa: 5.4.3-Aleea Dolina, Municipiul București, Sector 4	12.768.747,19	12/20.01.2025 Anexa 33
59	Regenerare spații publice existente pe Aleea Huedin prin modernizarea sistemului rutier, spațiului pietonal, platformelor și locurilor de parcare existente, spațiilor verzi, și a platformelor de gunoi, modernizarea iluminatului public de tip smart, supraveghere video și sistem wi-fi. Adresa: 5.7.5.- Aleea Huedin, Municipiul București, Sector 4	8.776.547,87	12/20.01.2025 Anexa 37
60	Regenerarea spațiilor publice din strada Pajistei prin modernizarea sistemului rutier, modernizarea platformelor și a locurilor de parcare existente, a spațiului pietonal, modernizarea spațiilor verzi, modernizarea platformelor de gunoi și a iluminatului public (de tip smart), supraveghere video și sistem wi-fi. Adresa: 8.1.16-STRADA PAJISTEI	253.785,29	310/18.12.2023 Anexa 18
61	Regenerarea spațiilor publice din strada Graulul prin modernizarea sistemului rutier, modernizarea platformelor și a locurilor de parcare existente, a spațiului pietonal, modernizarea spațiilor verzi, modernizarea platformelor de gunoi și a iluminatului public (de tip smart), supraveghere video și sistem wi-fi. Adresa: 8.1.3 STRADA GRAULUI	896.660,49	310/18.12.2023 Anexa 22
62	Regenerarea spațiilor publice prin modernizarea sistemului rutier, modernizarea platformelor și a locurilor de parcare existente, a spațiului pietonal, modernizarea spațiilor verzi, modernizarea platformelor de gunoi și a iluminatului public (de tip smart), supraveghere video și sistem wi-fi. Adresa: Parcare Spineni Sector 4, București	234.485,69	310/18.12.2023 Anexa 25
63	Regenerare spații publice existente pe Aleea Resita A prin modernizarea sistemului rutier, spațiului pietonal, platformelor și locurilor de parcare existente, spațiilor verzi și a platformelor de gunoi, modernizarea iluminatului public de tip smart, supraveghere video și sistem wi-fi. Adresa: 5.2.7.Y-Aleea Resita A, Municipiul București, Sector 4	4.386.030,19	12/20.01.2025 Anexa 6
64	Regenerare spații publice existente pe Aleea Resita B prin modernizarea sistemului rutier, spațiului pietonal, platformelor și locurilor de parcare existente, spațiilor verzi și a platformelor de gunoi, modernizarea iluminatului public de tip smart, supraveghere video și sistem wi-fi. Adresa 5.2.8.Y. - Aleea Resita B, Municipiul București, Sector 4	2.756.255,61	12/20.01.2025 Anexa 7
65	Regenerare spații publice existente pe Aleea Resita C prin modernizarea sistemului rutier, spațiului pietonal, platformelor și locurilor de parcare existente, spațiilor verzi și a platformelor de gunoi, modernizarea iluminatului public de tip smart, supraveghere video și sistem wi-f. Adresa 5.2.9.Y. - Aleea Resita C, Municipiul București, Sector 4	3.367.211,16	12/20.01.2025 Anexa 8
66	Regenerare spații publice existente pe Strada Uioara prin modernizarea sistemului rutier, spațiului pietonal, platformelor și locurilor de parcare existente, spațiilor verzi și a platformelor de gunoi, modernizarea iluminatului public de tip smart, supraveghere video și sistem wi-fi. Adresa: 5.10a.1 Strada Uioara, Municipiul București, Sector 4	20.033.453,08	12/20.01.2025 Anexa 10
67	Regenerare spații publice existente pe Strada Uioara prin modernizarea sistemului rutier, spațiului pietonal, platformelor și locurilor de parcare existente, spațiilor verzi și a platformelor de gunoi, modernizarea iluminatului public de tip smart, supraveghere video și sistem wi-fi. Adresa: 5.10a.1 Strada Uioara, Municipiul București, Sector 4	6.338.385,26	12/20.01.2025 Anexa 11



Nr.	Obiectiv de investiții	Valoare investiție (RON, cu TVA)	HCL aprobare indicatori tehnico-economici
68	Regenerare spatii publice existente pe Aleea Huedin prin modernizarea sistemului rutier, spatiului pietonal, platformelor si locurilor de parcare existente, spatiilor verzi si a platformelor de gunoi, modernizarea iluminatului public de tip smart, supraveghere video si sistem wi-fi. Adresa: 5.10b.3 Aleea Huedin, Municipiul Bucuresti, Sector 4	12.112.957,64	12/20.01.2025 Anexa 12
69	Regenerarea spatiilor publice prin modernizarea sistemului rutier, modernizarea platformelor si a locurilor de parcare existente, a spatiului pietonal, modernizarea spatiilor verzi, modernizarea platformelor de gunoi si a iluminatului public (de tip smart), supraveghere video si sistem wi-fi . Adresa: 10.4.6 Strada Mitropolit Iosif, Sector 4, Bucuresti	5.492.250,98	10/08.02.2024 Anexa 5
70	Regenerarea spatiilor publice din zona cuprinsa intre Bulevardul Metalurgiei-strada Turnu Magurele-Soseaua Berceni prin modernizarea sistemului rutier, modernizarea spatiilor verzi, modernizarea platformelor de gunoi si a iluminatului public de tip smart, supraveghere video si sistem wifi - Amenajare parcare in strada Bucovat nr. 3, Municipiul Bucuresti, Sector 4	4.626.038,61	28/23.02.2023 Anexa 1
71	Regenerarea spatiilor publice din zona cuprinsa intre Calea Serban Voda - Bulevardul Tineretului -Calea Vacaresti - Sosteaua Oltenitei - prin modernizarea sistemului rutier, modernizarea platformelor si a locurilor de parcare existente, a spatiului pietonal, , modernizarea spatiilor verzi, modernizarea platformelor de gunoi si a iluminatului public (de tip smart), supraveghere video si sistem wifi -Sistematizare si cresterea numarului de locuri de parcare pe artera Calea Serban Voda Adresa: Calea Serban Voda nr. 225-227, Sector 4, Bucuresti	880.061,70	180/20.07.2023
72	Regenerarea spatiilor publice prin modernizarea sistemului rutier, modernizarea platformelor si a locurilor de parcare existente, a spatiului pietonal, modernizarea spatiilor verzi, modernizarea platformelor de gunoi si a iluminatului public (de tip smart), supraveghere video si sistem wi-fi . Adresa: 7.5.7 Strada Duminicii (tronson cuprins intre Str Peroni si Str Pictor Stefan Dumitrescu), Sector 4, Bucuresti	2.584.650,42	237/18.10.2023 Anexa 5
73	Regenerarea spatiilor publice prin modernizarea sistemului rutier, modernizarea platformelor si a locurilor de parcare existente, a spatiului pietonal, modernizarea spatiilor verzi, modernizarea platformelor de gunoi si a iluminatului public (de tip smart), supraveghere video si sistem wi-fi . Adresa: 7.7b.12 Strada Duminicii (tronson cuprins intre Str Fratii Fagarasanu si Str Peroni), Sector 4, Bucuresti	2.696.446,51	237/18.10.2023 Anexa 6
74	Amenajare parcare cu alei pietonale si carosabile si iluminat public- Spitalul Clinic de Psihiatrie "Profesor Doctor Alexandru Obregia"	5.799.779,02	28/23.02.2023 Anexa 2
75	Amenajare terenuri de sport și parcare – Bulevardul Metalurgiei nr.132 LOT 2, Municipiul Bucuresti, Sector 4, Bulevard Obregia	19.956.044,96	253/02.11.2023
76	Regenerare spatii publice existente pe strada Urziceni prin modernizarea sistemului rutier, spatiului pietonal, platformelor si locurilor de parcare existente, spatiilor verzi si a platformelor de gunoi, modernizarea iluminatului public de tip smart, supraveghere video si sistem wi-fi. Adresa: 5.2.4 Strada Urziceni, Sector 4, Bucuresti	12.064.936,66	12/20.01.2025 Anexa 4
77	Regenerare spatii publice existente pe Drumul Jilavei prin modernizarea sistemului rutier, spatiului pietonal, platformelor si locurilor de parcare existente, spatiilor verzi si a platformelor de gunoi, modernizarea iluminatului public de tip smart, supraveghere video si sistem wi-fii. Adresa: 14.2.1 Drumul Jilavei, Municipiul Bucuresti, Sector 4	2.953.293,92	199/18.09.2024 Anexa 23




Nr.	Obiectiv de investiții	Valoare investiție (RON, cu TVA)	HCL aprobare indicatori tehnico-economici
78	Regenerare spații publice existente pe Str. Pogoanele prin modernizarea sistemului rutier, spațiului pietonal, platformelor și locurilor de parcare existente, spațiilor verzi și a platformelor de gunoi, modernizarea iluminatului public de tip smart, supraveghere video și sistem wi-fi. Adresa: 15.4.1 Str. Pogoanele, Municipiul București, Sector 4	2.730.006,59	199/18.09.2024 Anexa 27
79	Regenerare spații publice existente pe STR. PERSANI prin modernizarea sistemului rutier, spațiului pietonal, platformelor și locurilor de parcare existente, spațiilor verzi și a platformelor de gunoi, modernizarea iluminatului public de tip smart, supraveghere video și sistem wi-fi. Adresa: 16.3.4 Str. Persani, Municipiul București, Sector 4	679.625,52	199/18.09.2024 Anexa 81
80	Regenerare spații publice existente pe Drumul Gilaului prin modernizarea sistemului rutier, spațiului pietonal, platformelor și locurilor de parcare existente, spațiilor verzi și a platformelor de gunoi, modernizarea iluminatului public de tip smart, supraveghere video și sistem wi-fi. Adresa: 15.6.2 Drumul Gilaului, Sector 4	1.028.184,55	199/18.09.2024 Anexa 84
81	Regenerare spații publice existente pe Str. Orastie prin modernizarea sistemului rutier, spațiului pietonal, platformelor și locurilor de parcare existente, spațiilor verzi și a platformelor de gunoi, modernizarea iluminatului public de tip smart, supraveghere video și sistem wi-fi. Adresa: 16.3.1 Str. Orastie, Municipiul București, Sector 4	3.953.162,96	199/18.09.2024 Anexa 118
82	Sistem automatizare și supraveghere parcare Soseaua Berceni, Sector 4, București	3.146.026,78	198/18.09.2024
83	Regenerarea spațiilor publice prin modernizarea sistemului rutier, modernizarea platformelor și a locurilor de parcare existente, a spațiului pietonal, modernizarea spațiilor verzi, modernizarea platformelor de gunoi și a iluminatului public (de tip smart), supraveghere video și sistem wi-fi. Adresa: 7.1.1 Strada Ghimpată Sector 4, București	17.086.501,34	223/26.09.2023 Anexa 21
84	Regenerare spații publice existente pe Strada Gheorghe Lica prin modernizarea sistemului rutier, spațiului pietonal, platformelor și locurilor de parcare existente, spațiilor verzi și a platformelor de gunoi, modernizarea iluminatului public de tip smart, supraveghere video și sistem wi-fi. Adresa: 7.5.2 Strada Gheorghe Lica	733.446,56	183/20.07.2023 Anexa 17
85	Regenerare spații publice existente pe Strada Palatul Justitiei prin modernizarea sistemului rutier, spațiului pietonal, platformelor și locurilor de parcare existente, spațiilor verzi și a platformelor de gunoi, modernizarea iluminatului public de tip smart, supraveghere video și sistem wi-fi. Adresa: 10.1.3 Strada Palatul Justitiei, Sector 4	771.244,23	100/21.05.2024 Anexa 1
86	Regenerare spații publice existente pe Strada Sfântul Ilie prin modernizarea sistemului rutier, spațiului pietonal, platformelor și locurilor de parcare existente, spațiilor verzi și a platformelor de gunoi, modernizarea iluminatului public de tip smart, supraveghere video și sistem wi-fi. Adresa: 10.1.8 Str. Sfântul Ilie, Sector 4	760.244,92	100/21.05.2024 Anexa 2
87	Regenerare spații publice existente pe Strada George Georgescu prin modernizarea sistemului rutier, spațiului pietonal, platformelor și locurilor de parcare existente, spațiilor verzi și a platformelor de gunoi, modernizarea iluminatului public de tip smart, supraveghere video și sistem wi-fi. Adresa: 10.1.9 Strada George Georgescu, Sector 4	902.958,91	100/21.05.2024 Anexa 3
88	Regenerare spații publice existente pe Strada Tismana prin modernizarea sistemului rutier, spațiului pietonal, platformelor și locurilor de parcare existente, spațiilor verzi și a platformelor de gunoi, modernizarea iluminatului public de tip smart, supraveghere video și sistem wi-fi. Adresa: 17.1.10 Strada Tismana, Sector 4	691.531,53	100/21.05.2024 Anexa 4



Nr.	Obiectiv de investiții	Valoare investiție (RON, cu TVA)	HCL aprobare indicatori tehnico-economici
89	Regenerare spatii publice existente pe Strada Constantin Silvestri prin modernizarea sistemului rutier, spatiului pietonal, platformelor si locurilor de parcare existente, spatiilor verzi si a platformelor de gunoi, modernizarea iluminatului public de tip smart, supraveghere video si sistem wi-fi. Adresa: 10.1.11 Strada Constantin Silvestri, Sector 4	486.231,49	100/21.05.2024 Anexa 5
90	Regenerare spatii publice existente pe Strada Gladiolelor prin modernizarea sistemului rutier, spatiului pietonal, platformelor si locurilor de parcare existente, spatiilor verzi si a platformelor de gunoi, modernizarea iluminatului public de tip smart, supraveghere video si sistem wi-fi. Adresa: 10.1.12 Str. Gladiolelor, Sector 4	674.054,09	100/21.05.2024 Anexa 6
91	Regenerare spatii publice existente pe STRADA MIXANDREI prin modernizarea sistemului rutier, spatiului pietonal, platformelor si locurilor de parcare existente, spatiilor verzi si a platformelor de gunoi, modernizarea iluminatului public de tip smart, supraveghere video si sistem wi-fi. Adresa: 7.1.4 STRADA MIXANDREI	2.151.391,65	202/30.08.2023 Anexa 1
92	Regenerare spatii publice existente pe Strada Fruntas Marinescu Nicolae prin modernizarea sistemului rutier, spatiului pietonal, platformelor si locurilor de parcare existente, spatiilor verzi si a platformelor de gunoi, modernizarea iluminatului public de tip smart, supraveghere video si sistem wi-fi. Adresa: 7.8.5 - STRADA FRUNTAS MARINESCU NICOLAE	566.289,85	183/20.07.2023 Anexa 6
93	Regenerare spatii publice existente pe Strada Vultureni prin modernizarea sistemului rutier, spatiului pietonal, platformelor si locurilor de parcare existente, spatiilor verzi si a platformelor de gunoi, modernizarea iluminatului public de tip smart, supraveghere video si sistem wi-fi. Adresa: 7.5.11 STRADA VULTURENI	1.351.116,21	183/20.07.2023 Anexa 16
94	Regenerare spatii publice existente pe Strada Sergent David Ilie prin modernizarea sistemului rutier, spatiului pietonal, platformelor si locurilor de parcare existente, spatiilor verzi si a platformelor de gunoi, modernizarea iluminatului public de tip smart, supraveghere video si sistem wi-fi. Adresa: 7.8.2 STRADA SERGENT DAVID ILIE	739.859,40	183/20.07.2023 Anexa 22
95	Regenerarea spatiilor publice existente pe STRADA RISTEA ION prin modernizarea sistemului rutier, spatiului pietonal, platformelor si locurilor de parcare existente, spatiilor verzi si a platformelor de gunoi, modernizarea iluminatului public de tip smart, supraveghere video si sistem wi-fi. Adresa: 13.3.5 STRADA RISTEA ION	251.514,43	199/18.09.2024 Anexa 1
96	Regenerarea spatiilor publice existente pe STRADA CAPORAL MARIN GRIGORE prin modernizarea sistemului rutier, spatiului pietonal, platformelor si locurilor de parcare existente, spatiilor verzi si a platformelor de gunoi, modernizarea iluminatului public de tip smart, supraveghere video si sistem wi-fi. Adresa: 13.1 STRADA CAPORAL MARIN GRIGORE	770.677,77	199/18.09.2024 Anexa 3
97	Regenerarea spatiilor publice existente pe STRADA SOLDANULUI prin modernizarea sistemului rutier, spatiului pietonal, platformelor si locurilor de parcare existente, spatiilor verzi si a platformelor de gunoi, modernizarea iluminatului public de tip smart, supraveghere video si sistem wi-fi. Adresa: 13.4.6 STRADA SOLDANULUI	195.070,39	199/18.09.2024 Anexa 4
98	Regenerarea spatiilor publice existente pe STRADA PETRE COSTESCU prin modernizarea sistemului rutier, spatiului pietonal, platformelor si locurilor de parcare existente, spatiilor verzi si a platformelor de gunoi, modernizarea iluminatului public de tip smart, supraveghere video si sistem wi-fi. Adresa: 13.4.5 STRADA PETRE COSTESCU	193.644,74	199/18.09.2024 Anexa 5



Nr.	Obiectiv de investiții	Valoare investiție (RON, cu TVA)	HCL aprobare indicatori tehnico-economici
99	Regenerarea spațiilor publice existente pe STRADA SOLD. ION ENACHE prin modernizarea sistemului rutier, spațiului pietonal, platformelor și locurilor de parcare existente, spațiilor verzi și a platformelor de gunoi, modernizarea iluminatului public de tip smart, supraveghere video și sistem wi-fi. Adresa: 13.3.8 STRADA SOLD. ION ENACHE	800.981,80	199/18.09.2024 Anexa 9
100	Regenerare spații publice existente pe Strada Plaiul Foii prin modernizarea sistemului rutier, spațiului pietonal, platformelor și locurilor de parcare existente, spațiilor verzi și a platformelor de gunoi, modernizarea iluminatului public de tip smart, supraveghere video și sistem wi-fi. Adresa: 13.1.1 - Strada Plaiul Foii, Municipiul București, Sector 4	941.644,99	199/18.09.2024 Anexa 15
101	Regenerare spații publice existente pe Strada Bucovat prin modernizarea sistemului rutier, spațiului pietonal, platformelor și locurilor de parcare existente, spațiilor verzi și a platformelor de gunoi, modernizarea iluminatului public de tip smart, supraveghere video și sistem wi-fi. Adresa: 14.2.6 - Strada Bucovat, Municipiul București, Sector 4	336.164,55	199/18.09.2024 Anexa 17
102	Regenerare spații publice existente pe Strada Zarnesti prin modernizarea sistemului rutier, spațiului pietonal, platformelor și locurilor de parcare existente, spațiilor verzi și a platformelor de gunoi, modernizarea iluminatului public de tip smart, supraveghere video și sistem wi-fi. Adresa: 13.1.7 - Strada Zarnesti, Municipiul București, Sector 4	470.338,09	199/18.09.2024 Anexa 25
103	Regenerare spații publice existente pe STR. INTRAREA BERCENI prin modernizarea sistemului rutier, spațiului pietonal, platformelor și locurilor de parcare existente, spațiilor verzi și a platformelor de gunoi, modernizarea iluminatului public de tip smart, supraveghere video și sistem wi-fi. Adresa: 13.3.2 - STR. INTRAREA BERCENI, Municipiul București, Sector 4	58.903,65	199/18.09.2024 Anexa 28
104	Regenerare spații publice existente pe STR. ANGHEL MOLDOVEANU prin modernizarea sistemului rutier, spațiului pietonal, platformelor și locurilor de parcare existente, spațiilor verzi și a platformelor de gunoi, modernizarea iluminatului public de tip smart, supraveghere video și sistem wi-fi. Adresa: 16.4.30 - STR. ANGHEL MOLDOVEANU, Municipiul București, Sector 4	2.247.128,78	199/18.09.2024 Anexa 30
105	Regenerare spații publice existente pe Strada Actiunii prin modernizarea sistemului rutier, spațiului pietonal, platformelor și locurilor de parcare existente, spațiilor verzi și a platformelor de gunoi, modernizarea iluminatului public de tip smart, supraveghere video și sistem wi-fi. Adresa: 16.2 - Strada Actiunii, Municipiul București, Sector 4	1.023.186,41	199/18.09.2024 Anexa 63
106	Regenerare spații publice existente pe Drumul Cheile Turzii prin modernizarea sistemului rutier, spațiului pietonal, platformelor și locurilor de parcare existente, spațiilor verzi și a platformelor de gunoi, modernizarea iluminatului public de tip smart, supraveghere video și sistem wi-fi. Adresa: 13.5 - Drumul Cheile Turzii, Sector 4	2.809.339,37	199/18.09.2024 Anexa 64
107	Regenerare spații publice existente pe Strada Varciorova prin modernizarea sistemului rutier, spațiului pietonal, platformelor și locurilor de parcare existente, spațiilor verzi și a platformelor de gunoi, modernizarea iluminatului public de tip smart, supraveghere video și sistem wi-fi. Adresa: 14.4.14 - Strada Varciorova, Sector 4	174.728,28	199/18.09.2024 Anexa 102
108	Regenerare spații publice existente pe Intrarea Binelui prin modernizarea sistemului rutier, spațiului pietonal, platformelor și locurilor de parcare existente, spațiilor verzi și a platformelor de gunoi, modernizarea iluminatului public de tip smart, supraveghere video și sistem wi-fi. Adresa: 14.3.7 - Intrarea Binelui, Sector 4	1.170.534,21	199/18.09.2024 Anexa 110




Nr.	Obiectiv de investiții	Valoare investiție (RON, cu TVA)	HCL aprobare indicatori tehnico-economici
109	Regenerare spații publice existente pe STRADA ALPINESTI prin modernizarea sistemului rutier, spațiului pietonal, platformelor și locurilor de parcare existente, spațiilor verzi și a platformelor de gunoi, modernizarea iluminatului public de tip smart, supraveghere video și sistem wi-fi. Adresa: 7.5.6 STRADA ALPINESTI	434.069,29	202/30.08.2023 Anexa 11
110	Regenerare spații publice existente pe STRADA PADESU prin modernizarea sistemului rutier, spațiului pietonal, platformelor și locurilor de parcare existente, spațiilor verzi și a platformelor de gunoi, modernizarea iluminatului public de tip smart, supraveghere video și sistem wi-fi. Adresa: 7.3.6 STRADA PADESU	3.498.742,56	202/30.08.2023 Anexa 15
111	Regenerarea spațiilor publice din Strada Vatra Dornei prin modernizarea sistemului rutier, modernizarea platformelor și a locurilor de parcare existente, a spațiului pietonal, modernizarea spațiilor verzi, modernizarea platformelor de gunoi și a iluminatului public (de tip smart), supraveghere video și sistem wi-fi. Adresa: 4.1b.1-STRADA VATRA DORNEI	258.949,13	223/26.09.2023 Anexa 2
112	Regenerare spații publice existente pe Strada Secuilor prin modernizarea sistemului rutier, spațiului pietonal, platformelor și locurilor de parcare existente, spațiilor verzi și a platformelor de gunoi, modernizarea iluminatului public de tip smart, supraveghere video și sistem wi-fi Adresa: 6.4-Strada Secuilor, Municipiul București, Sector 4	10.027.226,02	223/26.09.2023 Anexa 20
113	Regenerare spații publice existente pe Strada Mariuca prin modernizarea sistemului rutier, spațiului pietonal, platformelor și locurilor de parcare existente, spațiilor verzi și a platformelor de gunoi, modernizarea iluminatului public de tip smart, supraveghere video și sistem wi-fi. Adresa: 1.1.5-Strada Mariuca, Municipiul București, Sector 4	3.096.294,91	224/26.09.2023 Anexa 5
114	Regenerarea spațiilor publice prin modernizarea sistemului rutier, modernizarea platformelor și a locurilor de parcare existente, a spațiului pietonal, modernizarea spațiilor verzi, modernizarea platformelor de gunoi și a iluminatului public(de tip smart), supraveghere video și sistem wi-fi. Adresa: 7.2.2 Strada Hategului Sector 4, București	1.880.900,77	237/18.10.2023 Anexa 2
115	Regenerare spații publice existente pe Aleea Berceni-Oltenita prin modernizarea sistemului rutier, spațiului pietonal, platformelor și locurilor de parcare existente, spațiilor verzi și a platformelor de gunoi, modernizarea iluminatului public de tip smart, supraveghere video și sistem wi-fi. Adresa: 1.2.9 - Aleea Berceni-Oltenita, Municipiul București, Sector 4	56.661,77	238/18.10.2023 Anexa 2
116	Regenerare spații publice existente pe Intrarea Berceni prin modernizarea sistemului rutier, spațiului pietonal, platformelor și locurilor de parcare existente, spațiilor verzi și a platformelor de gunoi, modernizarea iluminatului public de tip smart, supraveghere video și sistem wi-fi. Adresa: 1.4.9-Intrarea Berceni, Municipiul București, Sector 4	77.687,01	270/27.11.2023 Anexa 1
117	Regenerare spații publice existente pe Intrarea Netea prin modernizarea sistemului rutier, spațiului pietonal, platformelor și locurilor de parcare existente, spațiilor verzi și a platformelor de gunoi, modernizarea iluminatului public de tip smart, supraveghere video și sistem wi-fi. Adresa: 1.4.6-Intrarea Netea, Municipiul București, Sector 4	151.128,48	270/27.11.2023 Anexa 4
118	Regenerare spații publice existente pe STRADA ILIE OPRIS prin modernizarea sistemului rutier, spațiului pietonal, platformelor și locurilor de parcare existente, spațiilor verzi și a platformelor de gunoi, modernizarea iluminatului public de tip smart, supraveghere video și sistem wi-fi. Adresa: 3.18 STRADA ILIE OPRIS	1.290.208,15	270/27.11.2023 Anexa 18




Nr.	Obiectiv de investiții	Valoare investiție (RON, cu TVA)	HCL aprobare indicatori tehnico-economici
119	Regenerare spatii publice existente pe STRADA GHEORGHE ADAMESCU prin modernizarea sistemului rutier, spatiului pietonal, platformelor si locurilor de parcare existente, spatiilor verzi si a platformelor de gunoi, modernizarea iluminatului public de tip smart, supraveghere video si sistem wi-fi. Adresa: 7.3.14 STRADA GHEORGHE ADAMESCU	501.663,08	270/27.11.2023 Anexa 19
120	Regenerare spatii publice existente pe Strada Spinis prin modernizarea sistemului rutier, spatiului pietonal, platformelor si locurilor de parcare existente, spatiilor verzi si a platformelor de gunoi, modernizarea iluminatului public de tip smart, supraveghere video si sistem wi-fi. Adresa: 5.3.2-Strada Spinis , Municipiul Bucuresti, Sector 4	13.727.128,35	02/20.01.2025 Anexa 28
121	Regenerarea spatiilor publice din strada Cetinei prin modernizarea sistemului rutier, modernizarea platformelor si a locurilor de parcare existente, a spatiului pietonal, modernizarea spatiilor verzi, modernizarea platformelor de gunoi si a iluminatului public (de tip smart), supraveghere video si sistem wi-fi. Adresa: 8.1.11-STRADA CETINEI	113.616,30	310/18.12.2023 Anexa 16
122	Regenerarea spatiilor publice din strada Jirului prin modernizarea sistemului rutier, modernizarea platformelor si a locurilor de parcare existente, a spatiului pietonal, modernizarea spatiilor verzi, modernizarea platformelor de gunoi si a iluminatului public (de tip smart), supraveghere video si sistem wi-fi. Adresa: 8.1.13-STRADA JIRULUI	397.974,32	310/18.12.2023 Anexa 17
123	Regenerarea spatiilor publice din strada Ghindei prin modernizarea sistemului rutier, modernizarea platformelor si a locurilor de parcare existente, a spatiului pietonal, modernizarea spatiilor verzi, modernizarea platformelor de gunoi si a iluminatului public (de tip smart), supraveghere video si sistem wi-fi. Adresa: 8.1.19-STRADA GHINDEI	112.685,54	310/18.12.2023 Anexa 20
124	Regenerarea spatiilor publice din strada Secerisului prin modernizarea sistemului rutier, modernizarea platformelor si a locurilor de parcare existente, a spatiului pietonal, modernizarea spatiilor verzi, modernizarea platformelor de gunoi si a iluminatului public (de tip smart), supraveghere video si sistem wi-fi. Adresa: 8.1.4 STRADA SECERISULUI	1.100.935,85	310/18.12.2023 Anexa 23
125	Regenerarea spatiilor publice din strada Cararuia prin modernizarea sistemului rutier, modernizarea platformelor si a locurilor de parcare existente, a spatiului pietonal, modernizarea spatiilor verzi, modernizarea platformelor de gunoi si a iluminatului public (de tip smart), supraveghere video si sistem wi-fi. Adresa: 8.1.6 STRADA CARARUIA	564.757,82	310/18.12.2023 Anexa 24
126	Regenerare spatii publice existente pe Bulevardul Regina Maria prin modernizarea sistemului rutier, spatiului pietonal, platformelor si locurilor de parcare existente, spatiilor verzi si a platformelor de gunoi, modernizarea iluminatului public de tip smart, supraveghere video si sistem wi-fi. Adresa: 10.2.1 - Bulevardul Regina Maria, Sector 4	2.128.249,57	100/21.05.2024 Anexa 8
127	Regenerare spatii publice existente pe Strada Poiana Florilor prin modernizarea sistemului rutier, spatiului pietonal, platformelor si locurilor de parcare existente, spatiilor verzi si a platformelor de gunoi, modernizarea iluminatului public de tip smart, supraveghere video si sistem wi-fi. Adresa: 10.5.7 - Strada Poiana Florilor, Sector 4	158.236,27	100/21.05.2024 Anexa 10
128	Regenerarea spatiilor publice din Strada Moldovita prin modernizarea sistemului rutier, modernizarea platformelor si a locurilor de parcare existente, a spatiului pietonal, modernizarea spatiilor verzi, modernizarea platformelor de gunoi si a iluminatului public (de tip smart), supraveghere video si sistem wi-fi. Adresa: 2.1.2 STRADA MOLDOVITA	2.543.139,00	238/18.10.2023 Anexa 9




Nr.	Obiectiv de investiții	Valoare investiție (RON, cu TVA)	HCL aprobare indicatori tehnico-economici
129	Regenerare spații publice existente pe Strada Raul Targului prin modernizarea sistemului rutier, spațiului pietonal, platformelor și locurilor de parcare existente, spațiilor verzi și a platformelor de gunoi, modernizarea iluminatului public de tip smart, supraveghere video și sistem wi-fi. Adresa: 3.1.5 - Strada Raul Targului, Municipiul București, Sector 4	711.293,78	207/30.08.2023 Anexa 6
130	Regenerare spații publice existente pe Strada Somesul Cald prin modernizarea sistemului rutier, spațiului pietonal, platformelor și locurilor de parcare existente, spațiilor verzi și a platformelor de gunoi, modernizarea iluminatului public de tip smart, supraveghere video și sistem wi-fi. Adresa: 3.1.4 - Strada Somesul Cald, Municipiul București, Sector 4	339.144,80	207/30.08.2023 Anexa 7
131	Regenerarea spațiilor publice din strada Martisor prin modernizarea sistemului rutier, modernizarea platformelor și a locurilor de parcare existente, a spațiului pietonal, modernizarea spațiilor verzi, modernizarea platformelor de gunoi și a iluminatului public (de tip smart), supraveghere video și sistem wi-fi. Adresa: 8.1.1-STRADA MARTISOR	551.633,74	310/18.12.2023 Anexa 15
132	Regenerarea spațiilor publice din Aleea Martisor prin modernizarea sistemului rutier, modernizarea platformelor și a locurilor de parcare existente, a spațiului pietonal, modernizarea spațiilor verzi, modernizarea platformelor de gunoi și a iluminatului public (de tip smart), supraveghere video și sistem wi-fi. Adresa: 8.1.26-ALEEA MARTISOR	1.134.434,83	310/18.12.2023 Anexa 21
133	Regenerare spații publice existente pe Strada Radului prin modernizarea sistemului rutier, spațiului pietonal, platformelor și locurilor de parcare existente, spațiilor verzi și a platformelor de gunoi, modernizarea iluminatului public de tip smart, supraveghere video și sistem wi-fi. Adresa: 7.4.3.a STRADA RADULUI	735.415,49	183/20.07.2023 Anexa 19
134	Regenerare spații publice existente pe ALEEA RADULUI prin modernizarea sistemului rutier, spațiului pietonal, platformelor și locurilor de parcare existente, spațiilor verzi și a platformelor de gunoi, modernizarea iluminatului public de tip smart, supraveghere video și sistem wi-fi. Adresa: 7.4.3.b ALEEA RADULUI	1.105.138,70	202/30.08.2023 Anexa 12
135	Regenerarea spațiilor publice din Aleea Somesul Mare prin modernizarea sistemului rutier, modernizarea platformelor și a locurilor de parcare existente, a spațiului pietonal, modernizarea spațiilor verzi, modernizarea platformelor de gunoi și a iluminatului public (de tip smart), supraveghere video și sistem wi-fi. Adresa: 4.1a.2-ALEEA SOMESUL MARE	1.607.511,63	223-26.09.2023 Anexa 1
136	Regenerare spații publice existente pe Aleea Aliorului prin modernizarea sistemului rutier, spațiului pietonal, platformelor și locurilor de parcare existente, spațiilor verzi și a platformelor de gunoi, modernizarea iluminatului public de tip smart, supraveghere video și sistem wi-fi. Adresa: 3.2.5-Aleea Aliorului, Municipiul București, Sector 4	134.968,89	207/30.08.2023 Anexa 1
137	Regenerare spații publice existente pe Aleea Aliorului prin modernizarea sistemului rutier, spațiului pietonal, platformelor și locurilor de parcare existente, spațiilor verzi și a platformelor de gunoi, modernizarea iluminatului public de tip smart, supraveghere video și sistem wi-fi. Adresa: 3.2.3-Aleea Aliorului, Municipiul București, Sector 4	120.440,03	207/30.08.2023 Anexa 3
138	Regenerare spații publice existente pe Strada Balea prin modernizarea sistemului rutier, spațiului pietonal, platformelor și locurilor de parcare existente, spațiilor verzi și a platformelor de gunoi, modernizarea iluminatului public de tip smart, supraveghere video și sistem wi-fi. Adresa: 14.2.5-Strada Balea, Municipiul București, Sector 4	245.677,70	199/18.09.2024 Anexa 18



Nr.	Obiectiv de investiții	Valoare investiție (RON, cu TVA)	HCL aprobare indicatori tehnico-economici
139	Regenerare spații publice existente pe Strada Desesti prin modernizarea sistemului rutier, spațiului pietonal, platformelor și locurilor de parcare existente, spațiilor verzi și a platformelor de gunoi, modernizarea iluminatului public de tip smart, supraveghere video și sistem wi-fi. Adresa: 14.2.2 - Strada Desesti, Municipiul București, Sector 4	144.526,92	199/18.09.2024 Anexa 22
140	Regenerare spații publice existente pe Intrarea Gilaului prin modernizarea sistemului rutier, spațiului pietonal, platformelor și locurilor de parcare existente, spațiilor verzi și a platformelor de gunoi, modernizarea iluminatului public de tip smart, supraveghere video și sistem wi-fi. Adresa: 14.3.3 - Intrarea Gilaului, Sector 4	210.465,71	199/18.09.2024 Anexa 108
141	Regenerare spații publice existente pe Drumul Gilaului prin modernizarea sistemului rutier, spațiului pietonal, platformelor și locurilor de parcare existente, spațiilor verzi și a platformelor de gunoi, modernizarea iluminatului public de tip smart, supraveghere video și sistem wi-fi. Adresa: 14.3.4 - Drumul Gilaului, Sector 4	690.367,08	199/18.09.2024 Anexa 109
142	Regenerare spații publice existente pe Strada Mosoia prin modernizarea sistemului rutier, spațiului pietonal, platformelor și locurilor de parcare existente, spațiilor verzi și a platformelor de gunoi, modernizarea iluminatului public de tip smart, supraveghere video și sistem wi-fi. Adresa: 14.3.1 - Strada Mosoia, Municipiul București, Sector 4	174.920,86	199/18.09.2024 Anexa 21
143	Regenerare spații publice existente pe Strada Oravita prin modernizarea sistemului rutier, spațiului pietonal, platformelor și locurilor de parcare existente, spațiilor verzi și a platformelor de gunoi, modernizarea iluminatului public de tip smart, supraveghere video și sistem wi-fi. Adresa: 14.2.3 - Strada Oravita, Municipiul București, Sector 4	130.875,10	199/18.09.2024 Anexa 20
144	Regenerare spații publice existente pe STRADA PADESU prin modernizarea sistemului rutier, spațiului pietonal, platformelor și locurilor de parcare existente, spațiilor verzi și a platformelor de gunoi, modernizarea iluminatului public de tip smart, supraveghere video și sistem wi-fi. Adresa: 7.4.5 STRADA PADESU	363.681,65	202/30.08.2023 Anexa 6
145	Regenerare spații publice existente pe Strada Petrilova prin modernizarea sistemului rutier, spațiului pietonal, platformelor și locurilor de parcare existente, spațiilor verzi și a platformelor de gunoi, modernizarea iluminatului public de tip smart, supraveghere video și sistem wi-fi. Adresa: 14.2.4 - Strada Petrilova, Municipiul București, Sector 4	216.248,22	199/18.09.2024 Anexa 19
146	Regenerare spații publice existente pe Aleea Stupilor prin modernizarea sistemului rutier, spațiului pietonal, platformelor și locurilor de parcare existente, spațiilor verzi și a platformelor de gunoi, modernizarea iluminatului public de tip smart, supraveghere video și sistem wi-fi. Adresa: 4.1a.3-Aleea Stupilor, Municipiul București, Sector 4	5.685.232,35	223-26.09.2023 Anexa 7
147	Regenerare spații publice existente pe Strada Stupilor prin modernizarea sistemului rutier, spațiului pietonal, platformelor și locurilor de parcare existente, spațiilor verzi și a platformelor de gunoi, modernizarea iluminatului public de tip smart, supraveghere video și sistem wi-fi. Adresa: 4.1a.1-Strada Stupilor, Municipiul București, Sector 4	4.240.090,46	223-26.09.2023 Anexa 6
148	Regenerarea spațiilor publice din Aleea Lamotesti prin modernizarea sistemului rutier, modernizarea platformelor și a locurilor de parcare existente, a spațiului pietonal, modernizarea spațiilor verzi, modernizarea platformelor de gunoi și a iluminatului public (de tip smart), supraveghere video și sistem wi-fi. Adresa: Sector 4, București, Zona 5.3, 5.84 Aleea Lamotesti	2.979.194,97	12/20.01.2025 Anexa 39




Nr.	Obiectiv de investiții	Valoare investiție (RON, cu TVA)	HCL aprobare indicatori tehnico-economici
149	Regenerarea spațiilor publice din Aleea Crevedia prin modernizarea sistemului rutier, modernizarea platformelor și a locurilor de parcare existente, a spațiului pietonal, modernizarea spațiilor verzi, modernizarea platformelor de gunoi și a iluminatului public (de tip smart), supraveghere video și sistem wi-fi. Adresa: Sector 4, Bucuresti, Zona 5.3, 5.8.5 Aleea Crevedia	904.579,01	12/20.01.2025 Anexa 40
150	Regenerarea spațiilor publice din Strada Cetatea Veche prin modernizarea sistemului rutier, modernizarea platformelor și a locurilor de parcare existente, a spațiului pietonal, modernizarea spațiilor verzi, modernizarea platformelor de gunoi și a iluminatului public (de tip smart), supraveghere video și sistem wi-fi. Adresa: Sector 4, Bucuresti, Zona 5.3, 5.9.4 Strada Cetatea Veche	4.081.584,10	12/20.01.2025 Anexa 42
151	Regenerarea spațiilor publice din Aleea Cetatea Veche prin modernizarea sistemului rutier, modernizarea platformelor și a locurilor de parcare existente, a spațiului pietonal, modernizarea spațiilor verzi, modernizarea platformelor de gunoi și a iluminatului public (de tip smart), supraveghere video și sistem wi-fi. Adresa: Sector 4, Bucuresti, Zona 5.3, 5.9.5 Aleea Cetatea Veche	2.791.689,60	12/20.01.2025 Anexa 43
152	Regenerare spații publice existente pe Strada Lamotesti prin modernizarea sistemului rutier, spațiului pietonal, platformelor și locurilor de parcare existente, spațiilor verzi și a platformelor de gunoi, modernizarea iluminatului public de tip smart, supraveghere video și sistem wi-fi. Adresa: 5.7.1-Strada Lamotesti, Municipiul Bucuresti, Sector 4	10.232.615,88	12/20.01.2025 Anexa 34
153	Regenerare spații publice existente pe Strada Cetatea Veche prin modernizarea sistemului rutier, spațiului pietonal, platformelor și locurilor de parcare existente, spațiilor verzi și a platformelor de gunoi, modernizarea iluminatului public de tip smart, supraveghere video și sistem wi-fi. Adresa: 5.7.3-Strada Cetatea Veche, Municipiul Bucuresti, Sector 4	6.119.175,95	12/20.01.2025 Anexa 35
154	Regenerare spații publice existente pe Aleea Cetatea Veche prin modernizarea sistemului rutier, spațiului pietonal, platformelor și locurilor de parcare existente, spațiilor verzi și a platformelor de gunoi, modernizarea iluminatului public de tip smart, supraveghere video și sistem wi-fi. Adresa: 5.7.4-Aleea Cetatea Veche, Municipiul Bucuresti, Sector 4	3.488.693,30	12/20.01.2025 Anexa 36
155	Regenerarea spațiilor publice prin modernizarea sistemului rutier, modernizarea platformelor și a locurilor de parcare existente, a spațiului pietonal, modernizarea spațiilor verzi, modernizarea platformelor de gunoi și a iluminatului public (de tip smart), supraveghere video și sistem wi-fi. Adresa: 7.5.8 Strada Soldat Dumitru Minca, Sector 4, Bucuresti	8.957.715,44	237/18.10.2023 Anexa 7
156	Reabilitare și reparații sistem rutier pe STRADA VIORELE , Sectorul 4 al Municipiului Bucuresti Adresa: ZONA 9.3, COD STRADA: 9.3.10 - STRADA VIORELE , Municipiul Bucuresti, Sector 4	1.352.130,97	6/20.01.2025 Anexa 9
157	Reabilitare și reparații sistem rutier pe INTRAREA VIORELE , Sectorul 4 al Municipiului Bucuresti Adresa: ZONA 9.3, COD STRADA: 9.3.11 - INTRAREA VIORELE , Municipiul Bucuresti, Sector 4	3.802.945,52	6/20.01.2025 Anexa 10
158	Reabilitare și reparații sistem rutier pe INTRAREA VACARESTI , Sectorul 4 al Municipiului Bucuresti Adresa: ZONA 9.3, COD STRADA: 9.3.18 - INTRAREA VACARESTI , Municipiul Bucuresti, Sector 4	908.913,33	6/20.01.2025 Anexa 17
159	Reabilitare și reparații sistem rutier pe ALEEA ZANELOR , Sectorul 4 al Municipiului Bucuresti Adresa: ZONA 9.3, COD STRADA: 9.3.21 - ALEEA ZANELOR , Municipiul Bucuresti, Sector 4	1.350.611,61	6/20.01.2025 Anexa 20




Nr.	Obiectiv de investiții	Valoare investiție (RON, cu TVA)	HCL aprobare indicatori tehnico-economici
160	Reabilitare si reparatii sistem rutier pe STRADA V.V. STANCIU (tronson cuprins intre Str. Ctin Radulescu Motru-Calea Vacaresti), Sectorul 4 al Municipiului Bucuresti Adresa: ZONA 9.3, COD STRADA: 9.3.27 - STRADA V.V. STANCIU (tronson cuprins intre Str. Ctin Radulescu-Motru-Calea Vacaresti), Municipiul Bucuresti, Sector 4	1.674.341,74	6 / 20.01.2025 Anexa 26
161	Reabilitare si reparatii sistem rutier pe BULEVARDUL ABATOURULUI , Sectorul 4 al Municipiului Bucuresti Adresa: ZONA 9.4, COD STRADA: 9.4.1 - BULEVARDUL ABATOURULUI , Municipiul Bucuresti, Sector 4	1.352.439,31	6 / 20.01.2025 Anexa 28
162	Reabilitare si reparatii sistem rutier pe STRADA V.V. STANCIU(tronson cuprins intre Calea Vacaresti si Splaiul Unirii), Sectorul 4 al Municipiului Bucuresti Adresa: ZONA 9.4, COD STRADA: 9.4.2 - STRADA V.V. STANCIU(tronson cuprins intre Calea Vacaresti si Splaiul Unirii), Municipiul Bucuresti, Sector 4	743.827,78	6 / 20.01.2025 Anexa 29
163	Reabilitare si reparatii sistem rutier pe STRADA IZVORUL RECE, Sectorul 4 al Municipiului Bucuresti Adresa: STRADA IZVORUL RECE, Municipiul Bucuresti, Sector 4	1.708.226,25	6 / 20.01.2025 Anexa 34
164	Reabilitare si reparatii sistem rutier pe STRADA MITROPOLIT FILARET , Sectorul 4 al Municipiului Bucuresti Adresa: STRADA MITROPOLIT FILARET , Municipiul Bucuresti, Sector 4	1.835.861,31	6 / 20.01.2025 Anexa 36
165	Reabilitare si reparatii sistem rutier pe STRADA PIATA Garii FILARET , Sectorul 4 al Municipiului Bucuresti Adresa: STRADA PIATA Garii FILARET , Municipiul Bucuresti, Sector 4	432.923,20	6 / 20.01.2025 Anexa 37
166	Reabilitare si reparatii sistem rutier pe STRADA LAMAITEI, Sectorul 4 al Municipiului Bucuresti Adresa: STRADA LAMAITEI, Municipiul Bucuresti, Sector 4	1.183.556,21	6 / 20.01.2025 Anexa 39
167	Reabilitare si reparatii sistem rutier pe STRADA CPT. MIRCEA MIHAIL VASILESCU , Sectorul 4 al Municipiului Bucuresti Adresa: STRADA CPT. MIRCEA MIHAIL VASILESCU , Municipiul Bucuresti, Sector 4	1.326.679,18	6 / 20.01.2025 Anexa 41
168	Reabilitare si reparatii sistem rutier pe STRADA CHINDIEI, Sectorul 4 al Municipiului Bucuresti Adresa: STRADA CHINDIEI, Municipiul Bucuresti, Sector 4	294.494,02	6 / 20.01.2025 Anexa 42
169	Reabilitare si reparatii sistem rutier pe STRADA INTRAREA SLOBOZIA , Sectorul 4 al Municipiului Bucuresti Adresa: STRADA INTRAREA SLOBOZIA , Municipiul Bucuresti, Sector 4	143.399,84	6 / 20.01.2025 Anexa 45
170	Reabilitare si reparatii sistem rutier pe STRADA GRAMONT , Sectorul 4 al Municipiului Bucuresti Adresa: STRADA GRAMONT , Municipiul Bucuresti, Sector 4	1.119.479,07	6 / 20.01.2025 Anexa 47
171	Reabilitare si reparatii sistem rutier pe STRADA CONSTANTIN BOSIANU , Sectorul 4 al Municipiului Bucuresti Adresa: STRADA CONSTANTIN BOSIANU , Municipiul Bucuresti, Sector 4	594.775,76	6 / 20.01.2025 Anexa 49
172	Reabilitare si reparatii sistem rutier pe STRADA EPISCOPUL CHESARIE . Sectorul 4 al Municipiului Bucuresti Adresa: STRADA EPISCOPUL CHESARIE , Municipiul Bucuresti, Sector 4	853.713,80	6 / 20.01.2025 Anexa 50
173	Reabilitare si reparatii sistem rutier pe STRADA GAZELEI , Sectorul 4 al Municipiului Bucuresti Adresa: STRADA GAZELEI , Municipiul Bucuresti, Sector 4	1.764.476,24	6 / 20.01.2025 Anexa 51
174	Reabilitare si reparatii sistem rutier pe STRADA LIVENI , Sectorul 4 al Municipiului Bucuresti Adresa: STRADA LIVENI , Municipiul Bucuresti, Sector 4	1.487.031,48	6 / 20.01.2025 Anexa 52
175	Reabilitare si reparatii sistem rutier pe STRADA ALBA , Sectorul 4 al Municipiului Bucuresti Adresa: STRADA ALBA , Municipiul Bucuresti, Sector 4	535.084,67	6 / 20.01.2025 Anexa 53



Nr.	Obiectiv de investiții	Valoare investiție (RON, cu TVA)	HCL aprobare indicatori tehnico-economici
176	Reabilitare si reparatii sistem rutier pe STRADA SLOBOZIA, Sectorul 4 al Municipiului Bucuresti Adresa: STRADA SLOBOZIA, Municipiul Bucuresti, Sector 4	887.741.18	6/20.01.2025 Anexa 54
177	Reabilitare si reparatii sistem rutier pe ALEEA SOLDAT NICOLAE BARBU, Sectorul 4 al Municipiului Bucuresti Adresa: ALEEA SOLDAT NICOLAE BARBU, Municipiul Bucuresti, Sector 4	7.455.761.82	6/20.01.2025 Anexa 61
178	Reabilitare si reparatii sistem rutier pe DRUMUL BINELUI, Sectorul 4 al Municipiului Bucuresti Adresa: DRUMUL BINELUI, Municipiul Bucuresti, Sector 4	3.403.855.37	6/20.01.2025 Anexa 70
179	Reabilitare si reparatii sistem rutier pe strada ALEEA CRICOVUL DULCE (D2), Sectorul 4 al Municipiului Bucuresti Adresa: ALEEA CRICOVUL DULCE (D2), Municipiul Bucuresti, Sector 4	909.269.62	6/20.01.2025 Anexa 71
180	Reabilitare si reparatii sistem rutier pe strada ALEEA CRICOVUL DULCE (D3), Sectorul 4 al Municipiului Bucuresti Adresa: ALEEA CRICOVUL DULCE (D3), Municipiul Bucuresti, Sector 4	2.138.581.68	6/20.01.2025 Anexa 72
181	Reabilitare si reparatii sistem rutier pe strada ALEEA CRICOVUL DULCE (D4), Sectorul 4 al Municipiului Bucuresti Adresa: ALEEA CRICOVUL DULCE (D4), Municipiul Bucuresti, Sector 4	392.671.46	6/20.01.2025 Anexa 73
182	Reabilitare si reparatii sistem rutier pe strada ALEEA CRICOVUL DULCE (D5), Sectorul 4 al Municipiului Bucuresti Adresa: ALEEA CRICOVUL DULCE (D5), Municipiul Bucuresti, Sector 4	1.079.792.09	6/20.01.2025 Anexa 74
183	Reabilitare si reparatii sistem rutier pe strada ALEEA SECUIOR (S1), Sectorul 4 al Municipiului Bucuresti Adresa: ALEEA SECUIOR (S1), Municipiul Bucuresti, Sector 4	4.072.658.04	6/20.01.2025 Anexa 75
184	Reabilitare si reparatii sistem rutier pe strada ALEEA SECUIOR (S2), Sectorul 4 al Municipiului Bucuresti Adresa: ALEEA SECUIOR (S2), Municipiul Bucuresti, Sector 4	221.583.85	6/20.01.2025 Anexa 76
185	Reabilitare si reparatii sistem rutier pe strada ALEEA SECUIOR (S3), Sectorul 4 al Municipiului Bucuresti Adresa: ALEEA SECUIOR (S3), Municipiul Bucuresti, Sector 4	628.593.10	6/20.01.2025 Anexa 77
186	Reabilitare si reparatii sistem rutier pe strada ALEEA SECUIOR (S4), Sectorul 4 al Municipiului Bucuresti Adresa: ALEEA SECUIOR (S4), Municipiul Bucuresti, Sector 4	542.718.10	6/20.01.2025 Anexa 78
187	Reabilitare si reparatii sistem rutier pe strada ALEEA SECUIOR (S5), Sectorul 4 al Municipiului Bucuresti Adresa: ALEEA SECUIOR (S5), Municipiul Bucuresti, Sector 4	770.435.21	6/20.01.2025 Anexa 79
188	Reabilitare si reparatii sistem rutier pe strada ALEEA CRICOVUL SARAT (S1), Sectorul 4 al Municipiului Bucuresti Adresa: ALEEA CRICOVUL SARAT (S1), Municipiul Bucuresti, Sector 4	1.740.084.98	6/20.01.2025 Anexa 80
189	Reabilitare si reparatii sistem rutier pe strada ALEEA CRICOVUL SARAT (S2), Sectorul 4 al Municipiului Bucuresti Adresa: ALEEA CRICOVUL SARAT (S2), Municipiul Bucuresti, Sector 4	4.028.921.57	6/20.01.2025 Anexa 81
190	Reabilitare si reparatii sistem rutier pe strada ALEEA CRICOVUL SARAT (S3), Sectorul 4 al Municipiului Bucuresti Adresa: ALEEA CRICOVUL SARAT (S3), Municipiul Bucuresti, Sector 4	2.483.270.74	6/20.01.2025 Anexa 82
191	Reabilitare si reparatii sistem rutier pe strada ALEEA CRICOVUL SARAT (S4), Sectorul 4 al Municipiului Bucuresti Adresa: ALEEA CRICOVUL SARAT (S4), Municipiul Bucuresti, Sector 4	5.273.356.84	6/20.01.2025 Anexa 83
192	Reabilitare si reparatii sistem rutier pe strada ALEEA CRICOVUL SARAT (S5), Sectorul 4 al Municipiului Bucuresti Adresa: ALEEA CRICOVUL SARAT (S5), Municipiul Bucuresti, Sector 4	706.878,38	6/20.01.2025 Anexa 84



Nr.	Obiectiv de investiții	Valoare investiție (RON, cu TVA)	HCL aprobare indicatori tehnico-economici
193	Reabilitare si reparatii sistem rutier pe strada ALEEA MIOARA LUIZA MIREA (L1), Sectorul 4 al Municipiului Bucuresti Adresa: ALEEA MIOARA LUIZA MIREA (L1), Municipiul Bucuresti, Sector 4	1.018.782,80	6/20.01.2025 Anexa 86
194	Reabilitare si reparatii sistem rutier pe strada ALEEA MIOARA LUIZA MIREA (L2), Sectorul 4 al Municipiului Bucuresti Adresa: ALEEA MIOARA LUIZA MIREA (L2), Municipiul Bucuresti, Sector 4	3.148.593,94	6/20.01.2025 Anexa 87
195	Reabilitare si reparatii sistem rutier pe strada ALEEA MIOARA LUIZA MIREA (L3), Sectorul 4 al Municipiului Bucuresti Adresa: ALEEA MIOARA LUIZA MIREA (L3), Municipiul Bucuresti, Sector 4	2.947.837,14	6/20.01.2025 Anexa 88
196	Reabilitare si reparatii sistem rutier pe strada ALEEA DAN ADRIAN URUCU (U1), Sectorul 4 al Municipiului Bucuresti Adresa: ALEEA DAN ADRIAN URUCU (U1), Municipiul Bucuresti, Sector 4	2.497.226,55	6/20.01.2025 Anexa 89
197	Reabilitare si reparatii sistem rutier pe strada ALEEA DAN ADRIAN URUCU (DAN 2), Sectorul 4 al Municipiului Bucuresti Adresa: ALEEA DAN ADRIAN URUCU (DAN 2), Municipiul Bucuresti, Sector 4	1.551.530,96	6/20.01.2025 Anexa 90
198	Reabilitare si reparatii sistem rutier pe strada ALEEA DAN ADRIAN URUCU (DAN 3), Sectorul 4 al Municipiului Bucuresti Adresa: ALEEA DAN ADRIAN URUCU (DAN 3), Municipiul Bucuresti, Sector 4	1.610.272,63	6/20.01.2025 Anexa 91
199	Reabilitare si reparatii sistem rutier pe strada ALEEA DAN ADRIAN URUCU (DAN 4), Sectorul 4 al Municipiului Bucuresti Adresa: ALEEA DAN ADRIAN URUCU (DAN 4), Municipiul Bucuresti, Sector 4	974.949,47	6/20.01.2025 Anexa 92
200	Reabilitare si reparatii sistem rutier pe strada ALEEA DIANA ALEXANDRA DONEA (DO2), Sectorul 4 al Municipiului Bucuresti Adresa: ALEEA DIANA ALEXANDRA DONEA (DO2), Municipiul Bucuresti, Sector 4	2.853.992,60	6/20.01.2025 Anexa 93
201	Reabilitare si reparatii sistem rutier pe strada ALEEA DIANA ALEXANDRA DONEA (DO3), Sectorul 4 al Municipiului Bucuresti Adresa: ALEEA DIANA ALEXANDRA DONEA (DO3), Municipiul Bucuresti, Sector 4	570.634,21	6/20.01.2025 Anexa 94
202	Reabilitare si reparatii sistem rutier pe STRADA CUZA VODA, Sectorul 4 al Municipiului Bucuresti Adresa: ZONA 9.2, COD STRADA: 9.2.3 - STRADA CUZA VODA (tronson cuprins intre Str. Oitelor - Bd. Marasesti), Municipiul Bucuresti, Sector 4	293.348,54	6/20.01.2025 Anexa 96
203	Reabilitare si reparatii sistem rutier pe STRADA CUZA VODA, Sectorul 4 al Municipiului Bucuresti Adresa: ZONA 9.2, COD STRADA: 9.2.3 - STRADA CUZA VODA (tronson cuprins intre Bd. Marasesti - Bd. Gheorghe Sincai), Municipiul Bucuresti, Sector 4	3.406.631,72	6/20.01.2025 Anexa 97
204	Reabilitare si reparatii sistem rutier pe STRADA BUCUR, Sectorul 4 al Municipiului Bucuresti Adresa: ZONA 9.2, COD STRADA: 9.2.7 - STRADA BUCUR, Municipiul Bucuresti, Sector 4	528.057,31	6/20.01.2025 Anexa 101
205	Reabilitare si reparatii sistem rutier pe STRADA VERZISORI, Sectorul 4 al Municipiului Bucuresti Adresa: ZONA 9.2, COD STRADA: 9.2.10 - STRADA VERZISORI, Municipiul Bucuresti, Sector 4	3.857.320,11	6/20.01.2025 Anexa 104
206	Reabilitare si reparatii sistem rutier pe STRADA LANARIEI (tronson cuprins intre Bd. Dimitrie Cantemir si Bd. Gh. Sincai), Sectorul 4 al Municipiului Bucuresti Adresa: ZONA 9.2, COD STRADA: 9.2.23 - STRADA LANARIEI (tronson cuprins intre Bd. Dimitrie Cantemir si Bd. Gh. Sincai), Municipiul Bucuresti, Sector 4	420.453,98	6/20.01.2025 Anexa 117



Nr.	Obiectiv de investiții	Valoare investiție (RON, cu TVA)	HCL aprobare indicatori tehnico-economici
207	Reabilitare si reparatii sistem rutier pe STRADA MITROPOLITUL GRIGORE , Sectorul 4 al Municipiului Bucuresti Adresa: STRADA MITROPOLITUL GRIGORE, Municipiul Bucuresti, Sector 4	6.142.332,70	6/20.01.2025 Anexa 119
208	Reabilitare si reparatii sistem rutier pe STRADA SERGENT MAJOR ILIE ANCUTA , Sectorul 4 al Municipiului Bucuresti Adresa: STRADA SERGENT MAJOR ILIE ANCUTA , Municipiul Bucuresti, Sector 4	353.920,12	6/20.01.2025 Anexa 120
209	Regenerare spatii publice existente pe Aleea Resita D (R2) prin modernizarea sistemului rutier, spatiului pietonal, platformelor si locurilor de parcare existente, spatiilor verzi si a platformelor de gunoi, modernizarea iluminatului public de tip smart, supraveghere video si sistem wi-fi ADRESA: 5.10a.6.Y ALEEA RESITA D (R2) , Municipiul Bucuresti, Sector 4	5.056.890,54	6/20.01.2025 Anexa 122
210	Regenerare spatii publice existente pe Aleea Resita D (R3) prin modernizarea sistemului rutier, spatiului pietonal, platformelor si locurilor de parcare existente, spatiilor verzi si a platformelor de gunoi, modernizarea iluminatului public de tip smart, supraveghere video si sistem wi-fi ADRESA: 5.10a.7.Y ALEEA RESITA D (R3) , Municipiul Bucuresti, Sector 4	8.346.584,50	6/20.01.2025 Anexa 123
211	Regenerare spatii publice existente pe Aleea Resita D (R4) prin modernizarea sistemului rutier, spatiului pietonal, platformelor si locurilor de parcare existente, spatiilor verzi si a platformelor de gunoi, modernizarea iluminatului public de tip smart, supraveghere video si sistem wi-fi ADRESA: 5.10a.8.Y ALEEA RESITA D (R3) , Municipiul Bucuresti, Sector 4	6.020.546,75	6/20.01.2025 Anexa 124
212	Regenerare spatii publice existente pe Strada Uioara (SU1) prin modernizarea sistemului rutier, spatiului pietonal, platformelor si locurilor de parcare existente, spatiilor verzi si a platformelor de gunoi, modernizarea iluminatului public de tip smart, supraveghere video si sistem wi-fi ADRESA: 5.10A.2 Strada Uioara (SU1) , Municipiul Bucuresti, Sector 4	5.810.013,56	6/20.01.2025 Anexa 125
213	Regenerare spatii publice existente pe Strada Uioara (SU2) prin modernizarea sistemului rutier, spatiului pietonal, platformelor si locurilor de parcare existente, spatiilor verzi si a platformelor de gunoi, modernizarea iluminatului public de tip smart, supraveghere video si sistem wi-fi ADRESA: 5.10a.3 Strada Uioara (SU2) , Municipiul Bucuresti, Sector 4	4.727.944,35	6/20.01.2025 Anexa 126
214	Regenerare spatii publice existente pe Aleea Resita D (R5) prin modernizarea sistemului rutier, spatiului pietonal, platformelor si locurilor de parcare existente, spatiilor verzi si a platformelor de gunoi, modernizarea iluminatului public de tip smart, supraveghere video si sistem wi-fi ADRESA: 5.10a.9.X ALEEA RESITA D (R5) , Municipiul Bucuresti, Sector 4	1.960.918,55	12/20.01.2025 Anexa 20
TOTAL		824.504.547,09	

Obiectiv de investitii	Alocare finantare/ finantări rambursabile interne (RON)
Pozițiile 1 - 214 de mai sus	200.000.000
TOTAL	200.000.000

PRESIDENTE DE ȘEDINȚĂ
Andrei - George TRUCAN

