



# MUNICIPIUL BUCUREȘTI

## CONSILIUL LOCAL AL SECTORULUI 4

B-dul George Cosbuc nr. 6-16, sector 4, București

Tel. : +40-21-335.92.30 / Fax. : +40-21-337.07.90

CONSILIUL LOCAL AL SECTORULUI 4	
SECRETARIAT CONSILIUL LOCAL	
INTRARE	Nr. 277/25.11.2024
IEȘIRE	.....

PROIECT

### HOTĂRÂRE

**pentru modificarea și completarea Hotărârii Consiliului Local Sector 4 nr. 104 din 21.05.2024 privind aprobarea contractării și garantării de către Direcția Mobilitate Urbană Sector 4 a unei/unor finanțări rambursabile interne în valoare de până la 200.000.000 lei**

### CONSILIUL LOCAL AL SECTORULUI 4

#### Luând act de:

Referatul de aprobare prezentat de către primarul Sectorului 4 al Municipiului București în calitatea sa de inițiator;

Raportul comun de specialitate al Direcției Generale Economice înregistrat sub nr. P.9/6679/25.11.2024 și al Direcției Mobilitate Urbană Sector 4 înregistrat sub nr. 7526/25.11.2024;

Avizul Comisiei nr. 1 - Comisia pentru activități economico-financiare, buget și finanțe, comerț, fonduri europene, mediul de afaceri și transparență financiară;

H.C.L. Sector 4 nr. 8/31.01.2018 privind înființarea Direcției Mobilitate Urbană Sector 4, cu modificările și completările ulterioare;

H.C.L. Sector 4 nr. 295/18.12.2023 privind aprobarea Organigramei, Statului de Funcții și Regulamentului de Organizare și Funcționare ale Direcției Mobilitate Urbană Sector 4;

H.C.L Sector 4 nr. 143/26.10.2021 privind predarea desfășurării activității de administrare și exploatare a parcarilor aflate pe domeniul public sau privat al Municipiului București de pe raza Sectorului 4 către Direcția Mobilitate Urbană Sector 4;

H.C.L. Sector 4 nr. 104 din 21.05.2024 pentru aprobarea contractării și garantării de către Direcția Mobilitate Urbană Sector 4 și garantării de către Sectorul 4 al Municipiului București a unei/unor finanțări rambursabile interne în valoare de până la 200.000.000 lei.

#### Având în vedere temeiurile juridice, respectiv prevederile:

Art. 1 alin. (5), art. 120 și art. 121 alin. (1) și (2) din Constituția României, republicată;

Art. 9 paragraful 8 din Carta europeană a autonomiei locale, adoptată la Strasbourg la 15 octombrie 1985, ratificată prin Legea nr. 199/1997;

Art. 7 alin. (2), precum și art. 1166 și următoarele din Legea nr. 287/2009 privind Codul civil, republicată, cu modificările și completările ulterioare, referitoare la contracte;

Art. 13 din Ordonanța de urgență a Guvernului nr. 64/2007 privind datoria publică, aprobată cu modificări și completări prin Legea nr. 109/2008, cu modificările și completările ulterioare;

Art. 5, art. 20, alin.(1), lit."f" și "g", art. 61—66 din Legea nr. 273/2006 privind finanțele publice locale, cu modificările și completările ulterioare;

Art. 2 lit. c), k), p), art. 5 alin. (1), art. 6, 9 și 10 din Ordonanța Guvernului nr. 119/1999 privind controlul intern/managerial și controlul financiar preventiv, republicată, cu modificările și completările ulterioare;

Art. 29, alin. 1, lit.(f) din Legea achizițiilor publice nr. 98/2016, cu modificările și completările ulterioare;

Hotărârii Guvernului nr. 9/2007 privind constituirea, componența și funcționarea Comisiei de autorizare a împrumuturilor locale, cu modificările și completările ulterioare;

Hotărârii Guvernului nr. 534/ 2007 privind înființarea, atribuțiile, competențele și modul de funcționare ale Comitetului Interministerial de Finanțări, Garanții și Asigurări și reglementarea

operațiunilor de finanțare, garantare și asigurare efectuate de Banca de Export-Import a României EXIMBANK SA în numele și în contul statului, precum și ale Normei de Garanții EximBank în numele și contul statului, publicată în Monitorul Oficial al României, partea I, nr. 6/ 04.01.2022

Ținând seama de prevederile Legii nr. 24/2000 privind normele de tehnică legislativă pentru elaborarea actelor normative, republicată, cu modificările și completările ulterioare;

Constatând necesitatea de a asigura resursele financiare pentru realizarea investițiilor publice de interes local, a căror realizare și documentație tehnico-economică a fost aprobată prin hotărâri ale Consiliului Local Sector 4, inclusiv implementarea Planului de Acțiune pentru regenerarea urbana a Sectorului 4 – 2020 - 2025.

În temeiul prevederilor art. 139 alin. (1) și alin. (3) lit. b), art. 166 alin. (2) lit. d), alin. (4), art. 196 alin. (1) lit. a), art. 197 din OUG nr. 57/05.07.2019 privind Codul administrativ, cu modificările și completările ulterioare;

## HOTĂRĂȘTE

**Art. I.** Se aprobă modificarea și completarea Hotărârii Consiliului Local Sector 4 nr. 104 din 21.05.2024 privind aprobarea contractării și garantării de către Direcția de Mobilitate Urbană Sector 4 a unei/unor finanțări rambursabile interne în valoare de pana la 200.000.000 lei, după cum urmează:

1. Se înlocuiește Anexa prevăzută la Art. 1 din cadrul Hotărârii Consiliului Local Sector 4 nr. 104/ 21.05.2024 cu **Anexa** la prezenta hotărâre.

**Art. II.** Celelalte prevederi ale Hotărârii Consiliului Local Sector 4 nr. 104/ 21.05.2024 rămân valabile.

**Art. III. (1)** Primarul Sectorului 4 al Municipiului București, Direcția Generală Economică și Direcția Mobilitate Urbană Sector 4, vor aduce la îndeplinire prevederile prezentei hotărâri, conform competențelor legale.

**(2)** Direcția Administrație Publică prin Serviciul Tehnic Comunicare Acte Administrative va asigura comunicarea prezentei hotărâri entităților menționate la alin. (1), precum și Instituției Prefectului Municipiului București și se va asigura de aducerea la cunoștință publică prin publicarea în Monitorul Oficial Local al Sectorului 4 al Municipiului București.

**PREȘEDINTE DE ȘEDINȚĂ,**

**Andrei-George TROCAN**

**Avizează,**

Conform Codului Administrativ  
**Secretarul General al Sectorului 4**  
**Diana Anca ARTENE**

## Lista obiectivelor de investiții publice finanțate din credit/ credite interne

Nr.	Obiectiv de investiții	Valoare investiție (RON, cu TVA)	HCL aprobare indicatori tehnico-economici
1	Regenerare spații publice existente prin modernizarea sistemului rutier, spațiului pietonal, platformelor și locurilor de parcare existente, spațiilor verzi și a platformelor de gunoi, modernizarea iluminatului public de tip smart, supraveghere video și sistem wi-fi – <b>Zona 1</b> (subzonele: 1.1.1, 1.1.5, 1.2.1, 1.2.3, 1.2.4, 1.3.1, 1.3.2, 1.3.4, 1.4.2, 1.4.8)	54.358.353,14	207/26.08.2022
2	Regenerare spații publice existente prin modernizarea sistemului rutier, spațiului pietonal, platformelor și locurilor de parcare existente, spațiilor verzi și a platformelor de gunoi, modernizarea iluminatului public de tip smart, supraveghere video și sistem wi-fi – <b>Zona 5</b> (subzonele: 5.10a.10, 5.10a.11, 5.10a.12, 5.10a.13, 5.10a.14, 5.10a.15, 5.10a.16, 5.10a.17, 5.10a.18, 5.10a.19, 5.10a.4, 5.10a.5, 5.10a.6, 5.10a.7, 5.10a.8, 5.10a.9, 5.10b.1, 5.5.2, 5.7.2)	69.875.501,66	208/26.08.2022
3	<b>Supraveghere video</b> în vederea reducerii criminalității pe raza Sectorului 4	24.921.818,95	185/20.12.2021
4	Reconversie imobil Direcția Generală de Impozite și Taxa Locale Sector 4 din Soseaua Oltenitei nr. 37-39, în clădire cu funcțiunea de cresa și centru de zi, prin schimbarea destinației în <b>Centru de Colectare și Procesare Date Sector 4</b>	36.124.089,26	119/ 24.05.2023
5	Regenerare spații publice existente pe <b>Strada Imparatul Traian</b> prin modernizarea sistemului rutier, spațiului pietonal, platformelor și locurilor de parcare existente, spațiilor verzi și a platformelor de gunoi, modernizarea iluminatului public de tip smart, supraveghere video și sistem wi-fi. Adresa: <b>7.5.1.a STRADA IMPARATUL TRAIAN</b>	3.951.484,28	183/20.07.2023 Anexa 18
6	Regenerare spații publice existente pe <b>Aleea Ciceu</b> prin modernizarea sistemului rutier, spațiului pietonal, platformelor și locurilor de parcare existente, spațiilor verzi și a platformelor de gunoi, modernizarea iluminatului public de tip smart, supraveghere video și sistem wi-fi. Adresa: <b>3.2.4-Aleea Ciceu, Municipiul București, Sector 4</b>	1.059.023,04	207/30.08.2023 Anexa 2
7	Regenerare spații publice existente pe <b>Aleea Niculitel</b> prin modernizarea sistemului rutier, spațiului pietonal, platformelor și locurilor de parcare existente, spațiilor verzi și a platformelor de gunoi, modernizarea iluminatului public de tip smart, supraveghere video și sistem wi-fi. Adresa: <b>3.2.2_Aleea Niculitel, Municipiul București, Sector 4</b>	1.034.555,16	207/30.08.2023 Anexa 4
8	Regenerare spații publice existente pe <b>Aleea Ciceu</b> prin modernizarea sistemului rutier, spațiului pietonal, platformelor și locurilor de parcare existente, spațiilor verzi și a platformelor de gunoi, modernizarea iluminatului public de tip smart, supraveghere video și sistem wi-fi. Adresa: <b>3.1.6_Aleea Ciceu, Municipiul București, Sector 4</b>	1.236.461,80	207/30.08.2023 Anexa 5

Nr.	Obiectiv de investiții	Valoare investiție (RON, cu TVA)	HCL aprobare indicatori tehnico-economici
9	Regenerare spatii publice existente pe <b>Aleea Ornamentului</b> prin modernizarea sistemului rutier, spatiului pietonal, platformelor si locurilor de parcare existente, spatiilor verzi si a platformelor de gunoi, modernizarea iluminatului public de tip smart, supraveghere video si sistem wi-fi. Adresa: <b>3.1.3-Aleea Ornamentului, Municipiul Bucuresti, Sector 4</b>	427.043,83	207/30.08.2023 Anexa 8
10	Regenerare spatii publice existente pe <b>Aleea Raul Sadului</b> prin modernizarea sistemului rutier, spatiului pietonal, platformelor si locurilor de parcare existente, spatiilor verzi si a platformelor de gunoi, modernizarea iluminatului public de tip smart, supraveghere video si sistem wi-fi. Adresa: <b>3.1.2-Aleea Raul Sadului, Municipiul Bucuresti, Sector 4</b>	1.913.363,24	207/30.08.2023 Anexa 9
11	Regenerare spatii publice existente pe <b>Strada Aliorului</b> prin modernizarea sistemului rutier, spatiului pietonal, platformelor si locurilor de parcare existente, spatiilor verzi si a platformelor de gunoi, modernizarea iluminatului public de tip smart, supraveghere video si sistem wi-fi. Adresa: <b>3.1.1-Str. Aliorului, Municipiul Bucuresti, Sector 4</b>	1.901.180,96	207/30.08.2023 Anexa 10
12	Regenerare spatii publice existente din <b>Strada Dragos Mladinovici</b> prin modernizarea sistemului rutier, modernizarea platformelor si a locurilor de parcare existente, a spatiului pietonal, modernizarea spatiilor verzi, modernizarea platformelor de gunoi si a iluminatului public (de tip smart), supraveghere video si sistem wi-fi. Adresa: <b>3.3.8 STRADA DRAGOS MLADINOVICI</b>	586.530,90	207/30.08.2023 Anexa 11
13	Regenerare spatii publice existente din <b>Aleea Dragos Mladinovici</b> prin modernizarea sistemului rutier, modernizarea platformelor si a locurilor de parcare existente, a spatiului pietonal, modernizarea spatiilor verzi, modernizarea platformelor de gunoi si a iluminatului public (de tip smart), supraveghere video si sistem wi-fi. Adresa: <b>3.3.7 ALEEA DRAGOS MLADINOVICI</b>	1.694.434,56	207/30.08.2023 Anexa 12
14	Regenerare spatii publice existente din <b>Aleea Straduintei</b> prin modernizarea sistemului rutier, spatiului pietonal, platformelor si locurilor de parcare existente, spatiilor verzi si a platformelor de gunoi, modernizarea iluminatului public de tip smart, supraveghere video si sistem wi-fi. Adresa: <b>3.3.6 ALEEA STRADUINTEI</b>	289.421,03	207/30.08.2023 Anexa 13
15	Regenerare spatii publice existente din <b>Aleea Terasei 2</b> prin modernizarea sistemului rutier, modernizarea platformelor si a locurilor de parcare existente, a spatiului pietonal, modernizarea spatiilor verzi, modernizarea platformelor de gunoi si a iluminatului public (de tip smart), supraveghere video si sistem wi-fi. Adresa: <b>3.3.5 ALEEA TERASEI 2</b>	257.988,32	207/30.08.2023 Anexa 14
16	Regenerare spatii publice existente din <b>Aleea Terasei</b> prin modernizarea sistemului rutier, modernizarea platformelor si a locurilor de parcare existente, a spatiului pietonal, modernizarea spatiilor verzi, modernizarea platformelor de gunoi si a iluminatului public (de tip smart), supraveghere video si sistem wi-fi. Adresa: <b>3.3.4 ALEEA TERASEI</b>	4.016.600,59	207/30.08.2023 Anexa 15

Nr.	Obiectiv de investiții	Valoare investiție (RON, cu TVA)	HCL aprobare indicatori tehnico-economici
17	Regenerare spatii publice existente din <b>Strada Straduintei</b> prin modernizarea sistemului rutier, modernizarea platformelor si a locurilor de parcare existente, a spatiului pietonal, modernizarea spatiilor verzi, modernizarea platformelor de gunoi si a iluminatului public (de tip smart), supraveghere video si sistem wi-fi. Adresa: <b>3.3.3. STRADA STRADUINTEI</b>	2.284.974,20	207/30.08.2023 Anexa 16
18	Regenerare spatii publice existente pe <b>Strada Covasna</b> prin modernizarea sistemului rutier, spatiului pietonal, platformelor si locurilor de parcare existente, spatiilor verzi si a platformelor de gunoi, modernizarea iluminatului public de tip smart, supraveghere video si sistem wi-fi. Adresa: <b>4.1-Strada Covasna, Municipiul Bucuresti, Sector 4</b>	9.633.800,01	223/26.09.2023 Anexa 5
19	Regenerare spatii publice existente pe <b>Aleea Covasna</b> prin modernizarea sistemului rutier, spatiului pietonal, platformelor si locurilor de parcare existente, spatiilor verzi si a platformelor de gunoi, modernizarea iluminatului public de tip smart, supraveghere video si sistem wi-fi. Adresa: <b>4.1b.2-Aleea Covasna, Municipiul Bucuresti, Sector 4</b>	5.633.795,53	223/26.09.2023 Anexa 8
20	Regenerare spatii publice existente pe <b>Strada Resita</b> prin modernizarea sistemului rutier, spatiului pietonal, platformelor si locurilor de parcare existente, spatiilor verzi si a platformelor de gunoi, modernizarea iluminatului public de tip smart, supraveghere video si sistem wi-fi. Adresa: <b>5.4.X-Strada Resita, Municipiul Bucuresti, Sector 4</b>	22.116.438,48	223/26.09.2023 Anexa 10
21	Regenerare spatii publice existente pe <b>Aleea Tebea</b> prin modernizarea sistemului rutier, spatiului pietonal, platformelor si locurilor de parcare existente, spatiilor verzi si a platformelor de gunoi, modernizarea iluminatului public de tip smart, supraveghere video si sistem wi-fi. Adresa: <b>5.5.1-Aleea Tebea, Municipiul Bucuresti, Sector 4</b>	14.248.274,05	223/26.09.2023 Anexa 11
22	Regenerare spatii publice existente pe <b>Strada Izvorul Muresului</b> prin modernizarea sistemului rutier, spatiului pietonal, platformelor si locurilor de parcare existente, spatiilor verzi si a platformelor de gunoi, modernizarea iluminatului public de tip smart, supraveghere video si sistem wi-fi. Adresa: <b>5.5.2-Strada Izvorul Muresului, Municipiul Bucuresti, Sector 4</b>	15.288.783,67	223/26.09.2023 Anexa 12
23	Regenerare spatii publice existente pe <b>Strada Izvorul Trotusului</b> prin modernizarea sistemului rutier, spatiului pietonal, platformelor si locurilor de parcare existente, spatiilor verzi si a platformelor de gunoi, modernizarea iluminatului public de tip smart, supraveghere video si sistem wi-fi. Adresa: <b>5.5.3-Strada Izvorul Trotusului, Municipiul Bucuresti, Sector 4</b>	5.829.057,01	223/26.09.2023 Anexa 13
24	Regenerare spatii publice existente pe <b>Strada Resita (R5)</b> prin modernizarea sistemului rutier, spatiului pietonal, platformelor si locurilor de parcare existente, spatiilor verzi si a platformelor de gunoi, modernizarea iluminatului public de tip smart, supraveghere video si sistem wi-fi. Adresa: <b>5.10a.9X-Strada Resita (R5), Municipiul Bucuresti, Sector 4</b>	911.561,02	223/26.09.2023 Anexa 16

Nr.	Obiectiv de investiții	Valoare investiție (RON, cu TVA)	HCL aprobare indicatori tehnico-economici
25	Regenerare spatii publice existente pe <b>Strada Anton Bacalbasa</b> prin modernizarea sistemului rutier, spatiului pietonal, platformelor si locurilor de parcare existente, spatiilor verzi si a platformelor de gunoi, modernizarea iluminatului public de tip smart, supraveghere video si sistem wi-fi. Adresa: <b>1.1.1-Strada Anton Bacalbasa, Municipiul Bucuresti, Sector 4</b>	1.402.659,81	224/26.09.2023 Anexa 1
26	Regenerare spatii publice existente pe <b>Strada Sit. Gheorghe Ionescu</b> prin modernizarea sistemului rutier, spatiului pietonal, platformelor si locurilor de parcare existente, spatiilor verzi si a platformelor de gunoi, modernizarea iluminatului public de tip smart, supraveghere video si sistem wi-fi. Adresa: <b>1.1.2-Strada Sit. Gheorghe Ionescu, Municipiul Bucuresti, Sector 4</b>	1.682.491,56	224/26.09.2023 Anexa 2
27	Regenerare spatii publice existente pe <b>Strada Cap. Constantin Vasilescu</b> prin modernizarea sistemului rutier, spatiului pietonal, platformelor si locurilor de parcare existente, spatiilor verzi si a platformelor de gunoi, modernizarea iluminatului public de tip smart, supraveghere video si sistem wi-fi. Adresa: <b>1.1.7-Strada Cap. Constantin Vasilescu, Municipiul Bucuresti, Sector 4</b>	1.724.184,68	224/26.09.2023 Anexa 6
28	Regenerare spatii publice existente pe <b>Strada Soldanului</b> prin modernizarea sistemului rutier, spatiului pietonal, platformelor si locurilor de parcare existente, spatiilor verzi si a platformelor de gunoi, modernizarea iluminatului public de tip smart, supraveghere video si sistem wi-fi. Adresa: <b>1.1.8-Strada Soldanului, Municipiul Bucuresti, Sector 4</b>	1.001.932,00	224/26.09.2023 Anexa 7
29	Regenerare spatii publice existente pe <b>Strada Anton Bacalbasa</b> prin modernizarea sistemului rutier, spatiului pietonal, platformelor si locurilor de parcare existente, spatiilor verzi si a platformelor de gunoi, modernizarea iluminatului public de tip smart, supraveghere video si sistem wi-fi. Adresa: <b>1.2.1-Strada Anton Bacalbasa, Municipiul Bucuresti, Sector 4</b>	716.307,11	224/26.09.2023 Anexa 8
30	Regenerare spatii publice existente pe <b>Strada Cap. Gheorghe Ion</b> prin modernizarea sistemului rutier, spatiului pietonal, platformelor si locurilor de parcare existente, spatiilor verzi si a platformelor de gunoi, modernizarea iluminatului public de tip smart, supraveghere video si sistem wi-fi. Adresa: <b>1.2.2-Strada Cap. Gheorghe Ion, Municipiul Bucuresti, Sector 4</b>	442.898,11	224/26.09.2023 Anexa 9
31	Regenerare spatii publice existente pe <b>Strada Samoila Dumitru</b> prin modernizarea sistemului rutier, spatiului pietonal, platformelor si locurilor de parcare existente, spatiilor verzi si a platformelor de gunoi, modernizarea iluminatului public de tip smart, supraveghere video si sistem wi-fi. Adresa: <b>1.2.3-Strada Samoila Dumitru, Municipiul Bucuresti, Sector 4</b>	1.987.029,67	224/26.09.2023 Anexa 10
32	Regenerare spatii publice existente pe <b>Strada Frumusani</b> prin modernizarea sistemului rutier, spatiului pietonal, platformelor si locurilor de parcare existente, spatiilor verzi si a platformelor de gunoi, modernizarea iluminatului public de tip smart, supraveghere video si sistem wi-fi. Adresa: <b>1.2.4-Strada Frumusani, Municipiul Bucuresti, Sector 4</b>	590.938,89	224/26.09.2023 Anexa 11

Nr.	Obiectiv de investiții	Valoare investiție (RON, cu TVA)	HCL aprobare indicatori tehnico-economici
33	Regenerare spatii publice existente din <b>Strada Straja</b> prin modernizarea sistemului rutier, spatiului pietonal, platformelor si locurilor de parcare existente, spatiilor verzi si a platformelor de gunoi, modernizarea iluminatului public de tip smart, supraveghere video si sistem wi-fi. Adresa: <b>5.3.1. Strada Straja, Municipiul Bucuresti, Sector 4</b>	7.486.894,25	224/26.09.2023 Anexa 12
34	Regenerare spatii publice existente pe <b>Strada Caporal Gheorghe Ion</b> prin modernizarea sistemului rutier, spatiului pietonal, platformelor si locurilor de parcare existente, spatiilor verzi si a platformelor de gunoi, modernizarea iluminatului public de tip smart, supraveghere video si sistem wi-fi. Adresa: <b>1.2.11 - Strada Caporal Gheorghe Ion, Municipiul Bucuresti, Sector 4</b>	261.083,18	238/18.10.2023 Anexa 3
35	Regenerare spatii publice existente pe <b>Strada Govora</b> prin modernizarea sistemului rutier, spatiului pietonal, platformelor si locurilor de parcare existente, spatiilor verzi si a platformelor de gunoi, modernizarea iluminatului public de tip smart, supraveghere video si sistem wi-fi. Adresa: <b>1.2.12 - Strada Govora, Municipiul Bucuresti, Sector 4</b>	94.423,91	238/18.10.2023 Anexa 4
36	Regenerare spatii publice existente pe <b>Strada Tulnici</b> prin modernizarea sistemului rutier, spatiului pietonal, platformelor si locurilor de parcare existente, spatiilor verzi si a platformelor de gunoi, modernizarea iluminatului public de tip smart, supraveghere video si sistem wi-fi. Adresa: <b>1.3.2 - Strada Tulnici, Municipiul Bucuresti, Sector 4</b>	689.786,28	238/18.10.2023 Anexa 5
37	Regenerarea spatiilor publice din <b>Aleea Moldovita</b> prin modernizarea sistemului rutier, modernizarea platformelor si locurilor de parcare existente, a spatiului pietonal, modernizarea spatiilor verzi, modernizarea platformelor de gunoi si a iluminatului public (de tip smart), supraveghere video si sistem wi-fi. Adresa: <b>2.1.5 - ALEEA MOLDOVITA</b>	685.033,54	238/18.10.2023 Anexa 6
38	Regenerarea spatiilor publice din <b>Aleea Tomesti</b> prin modernizarea sistemului rutier, modernizarea platformelor si locurilor de parcare existente, a spatiului pietonal, modernizarea spatiilor verzi, modernizarea platformelor de gunoi si a iluminatului public (de tip smart), supraveghere video si sistem wi-fi. Adresa: <b>2.1.3 - ALEEA TOMESTI</b>	2.082.501,59	238/18.10.2023 Anexa 7
39	Regenerarea spatiilor publice din <b>Strada Democratiei</b> prin modernizarea sistemului rutier, modernizarea platformelor si locurilor de parcare existente, a spatiului pietonal, modernizarea spatiilor verzi, modernizarea platformelor de gunoi si a iluminatului public (de tip smart), supraveghere video si sistem wi-fi. Adresa: <b>2.1.1 - STRADA DEMOCRATIEI</b>	488.504,66	238/18.10.2023 Anexa 10
40	Regenerare spatii publice existente pe Strada Ciochina prin modernizarea sistemului rutier, spatiului pietonal, platformelor si locurilor de parcare existente, spatiilor verzi si a platformelor de gunoi, modernizarea iluminatului public de tip smart, supraveghere video si sistem wi-fi. Adresa: <b>1.4.5 STRADA CIOCHINA, Municipiul Bucuresti, Sector 4</b>	1.018.172,28	270/27.11.2023 Anexa 2

Nr.	Obiectiv de investiții	Valoare investiție (RON, cu TVA)	HCL aprobare indicatori tehnico-economici
41	Regenerare spatii publice existente pe Intrarea Anton Bacalbasa prin modernizarea sistemului rutier, spatiului pietonal, platformelor si locurilor de parcare existente, spatiilor verzi si a platformelor de gunoi, modernizarea iluminatului public de tip smart, supraveghere video si sistem wi-fi. Adresa: <b>1.4.8 INTRAREA ANTON BACALBASA, Municipiul Bucuresti, Sector 4</b>	76.029,58	270/27.11.2023 Anexa 3
42	Regenerare spatii publice existente pe Strada Parincea prin modernizarea sistemului rutier, spatiului pietonal, platformelor si locurilor de parcare existente, spatiilor verzi si a platformelor de gunoi, modernizarea iluminatului public de tip smart, supraveghere video si sistem wi-fi. Adresa: <b>1.4.1 STRADA PARINCEA, Municipiul Bucuresti, Sector 4</b>	828.595,73	270/27.11.2023 Anexa 5
43	Regenerare spatii publice existente pe Strada Garnitei prin modernizarea sistemului rutier, spatiului pietonal, platformelor si locurilor de parcare existente, spatiilor verzi si a platformelor de gunoi, modernizarea iluminatului public de tip smart, supraveghere video si sistem wi-fi. Adresa: <b>1.3.3 STRADA GARNITEI, Municipiul Bucuresti, Sector 4</b>	3.721.774,34	270/27.11.2023 Anexa 6
44	Regenerare spatii publice existente pe Strada Frumusani prin modernizarea sistemului rutier, spatiului pietonal, platformelor si locurilor de parcare existente, spatiilor verzi si a platformelor de gunoi, modernizarea iluminatului public de tip smart, supraveghere video si sistem wi-fi. Adresa: <b>1.3.4 STRADA FRUMUSANI, Municipiul Bucuresti, Sector 4</b>	1.270.923,80	270/27.11.2023 Anexa 7
45	Regenerare spatii publice existente pe Strada Sergent Major Victor Popescu prin modernizarea sistemului rutier, spatiului pietonal, platformelor si locurilor de parcare existente, spatiilor verzi si a platformelor de gunoi, modernizarea iluminatului public de tip smart, supraveghere video si sistem wi-fi. Adresa: <b>1.2.7 STRADA SERGENT MAJOR VICTOR POPESCU, Municipiul Bucuresti, Sector 4</b>	2.235.303,48	270/27.11.2023 Anexa 8
46	Regenerare spatii publice existente pe Aleea Sergent Major Holut Emil prin modernizarea sistemului rutier, spatiului pietonal, platformelor si locurilor de parcare existente, spatiilor verzi si a platformelor de gunoi, modernizarea iluminatului public de tip smart, supraveghere video si sistem wi-fi. Adresa: <b>1.1.6 ALEEA SERGENT MAJOR HOLUT EMIL, Municipiul Bucuresti, Sector 4</b>	1.584.876,95	270/27.11.2023 Anexa 9
47	Regenerare spatii publice existente pe Strada Anton Bacalbasa prin modernizarea sistemului rutier, spatiului pietonal, platformelor si locurilor de parcare existente, spatiilor verzi si a platformelor de gunoi, modernizarea iluminatului public de tip smart, supraveghere video si sistem wi-fi. Adresa: <b>1.3.1 STR. ANTON BACALBASA, Municipiul Bucuresti, Sector 4</b>	790.442,67	270/27.11.2023 Anexa 10



Nr.	Obiectiv de investiții	Valoare investiție (RON, cu TVA)	HCL aprobare indicatori tehnico-economici
48	Regenerare spații publice existente pe Strada Stanjeneilor prin modernizarea sistemului rutier, spațiului pietonal, platformelor și locurilor de parcare existente, spațiilor verzi și a platformelor de gunoi, modernizarea iluminatului public de tip smart, supraveghere video și sistem wi-fi. Adresa: <b>1.4.4 STR. STANJENEILOR, Municipiul București, Sector 4</b>	1.314.077,87	270/27.11.2023 Anexa 12
49	Regenerare spații publice existente pe Strada Voila prin modernizarea sistemului rutier, spațiului pietonal, platformelor și locurilor de parcare existente, spațiilor verzi și a platformelor de gunoi, modernizarea iluminatului public de tip smart, supraveghere video și sistem wi-fi. Adresa: <b>1.4.3 STRADA VOILA, Municipiul București, Sector 4</b>	2.314.339,24	270/27.11.2023 Anexa 13
50	Regenerare spații publice existente pe Strada Govora prin modernizarea sistemului rutier, spațiului pietonal, platformelor și locurilor de parcare existente, spațiilor verzi și a platformelor de gunoi, modernizarea iluminatului public de tip smart, supraveghere video și sistem wi-fi. Adresa: <b>1.2.6 STRADA GOVORA, Municipiul București, Sector 4</b>	2.729.481,86	270/27.11.2023 Anexa 14
51	Regenerare spații publice existente pe Strada Anton Bacalbasa prin modernizarea sistemului rutier, spațiului pietonal, platformelor și locurilor de parcare existente, spațiilor verzi și a platformelor de gunoi, modernizarea iluminatului public de tip smart, supraveghere video și sistem wi-fi. Adresa: <b>1.4.2 STRADA ANTON BACALBASA, Municipiul București, Sector 4</b>	1.146.720,63	270/27.11.2023 Anexa 15
52	Regenerare spații publice existente pe Strada Anton Bacalbasa prin modernizarea sistemului rutier, spațiului pietonal, platformelor și locurilor de parcare existente, spațiilor verzi și a platformelor de gunoi, modernizarea iluminatului public de tip smart, supraveghere video și sistem wi-fi. Adresa: <b>1.2.10 STR ANTON BACALBASA, Municipiul București, Sector 4</b>	548.555,67	270/27.11.2023 Anexa 16
53	Regenerare spații publice existente pe Strada Argeselul prin modernizarea sistemului rutier, spațiului pietonal, platformelor și locurilor de parcare existente, spațiilor verzi și a platformelor de gunoi, modernizarea iluminatului public de tip smart, supraveghere video și sistem wi-fi. Adresa: <b>5.4.2-Strada Argeselul, Municipiul București, Sector 4</b>	8.882.330,78	270/27.11.2023 Anexa 21
54	Regenerare spații publice din Aleea Uioara prin modernizarea sistemului rutier, modernizarea platformelor și a locurilor de parcare existente, a spațiului pietonal, modernizarea spațiilor verzi, modernizarea platformelor de gunoi și a iluminatului public (de tip smart), supraveghere video și sistem wi-fi. Adresa: <b>5.9.2. Aleea Uioara</b>	812.095,63	273/27.11.2023 Anexa 9
55	Regenerare spații publice existente pe Strada Moldoveni prin modernizarea sistemului rutier, spațiului pietonal, platformelor și locurilor de parcare existente, spațiilor verzi, și a platformelor de gunoi, modernizarea iluminatului public de tip smart, supraveghere video și sistem wi-fi. Adresa: <b>5.2.1.- Strada Moldoveni, Municipiul București, Sector 4</b>	3.478.918,24	310/18.12.2023 Anexa 1

Nr.	Obiectiv de investiții	Valoare investiție (RON, cu TVA)	HCL aprobare indicatori tehnico-economici
56	Regenerare spatii publice existente pe Strada Calugarul Marin prin modernizarea sistemului rutier, spatiului pietonal, platformelor si locurilor de parcare existente, spatiilor verzi, si a platformelor de gunoi, modernizarea iluminatului public de tip smart, supraveghere video si sistem wi-fi. <b>Adresa: 5.3.4.- Strada Calugarul Marin, Municipiul Bucuresti, Sector 4</b>	1.540.013,90	310/18.12.2023 Anexa 5
57	Regenerare spatii publice existente pe Strada Resita prin modernizarea sistemului rutier, spatiului pietonal, platformelor si locurilor de parcare existente, spatiilor verzi, si a platformelor de gunoi, modernizarea iluminatului public de tip smart, supraveghere video si sistem wi-fi. <b>Adresa: 5.3.10.- Strada Resita, Municipiul Bucuresti, Sector 4</b>	509.681,46	310/18.12.2023 Anexa 6
58	Regenerare spatii publice existente pe Aleea Dolina prin modernizarea sistemului rutier, spatiului pietonal, platformelor si locurilor de parcare existente, spatiilor verzi si a platformelor de gunoi, modernizarea iluminatului public de tip smart, supraveghere video si sistem wi-fi. <b>Adresa: 5.4.3-Aleea Dolina, Municipiul Bucuresti, Sector 4</b>	4.362.434,03	310/18.12.2023 Anexa 9
59	Regenerare spatii publice existente pe Aleea Huedin prin modernizarea sistemului rutier, spatiului pietonal, platformelor si locurilor de parcare existente, spatiilor verzi, si a platformelor de gunoi, modernizarea iluminatului public de tip smart, supraveghere video si sistem wi-fi. <b>Adresa: 5.7.5.- Aleea Huedin, Municipiul Bucuresti, Sector 4</b>	3.773.619,76	310/18.12.2023 Anexa 13
60	Regenerare spatii publice din Strada Pajistei prin modernizarea sistemului rutier, modernizarea platformelor si a locurilor de parcare existente, a spatiului pietonal, modernizarea spatiilor verzi, modernizarea platformelor de gunoi si a iluminatului public (de tip smart), supraveghere video si sistem wi-fi. <b>Adresa: 8.1.16 - Strada Pajistei</b>	253.785,29	310/18.12.2023 Anexa 18
61	Regenerare spatii publice din Strada Graului prin modernizarea sistemului rutier, modernizarea platformelor si a locurilor de parcare existente, a spatiului pietonal, modernizarea spatiilor verzi, modernizarea platformelor de gunoi si a iluminatului public (de tip smart), supraveghere video si sistem wi-fi. <b>Adresa: 8.1.3 - Strada Graului</b>	896.660,49	310/18.12.2023 Anexa 22
62	Regenerarea spatiilor publice prin modernizarea sistemului rutier, modernizarea platformelor si a locurilor de parcare existente, a spatiului pietonal, modernizarea spatiilor verzi, modernizarea platformelor de gunoi si a iluminatului public (de tip smart), supraveghere video si sistem wi-fi - <b>PARCARE SPINENI, Sector 4, Bucuresti</b>	234.485,69	310/18.12.2023 Anexa 25
63	Regenerarea spatiilor publice existente pe Aleea Resita A prin modernizarea sistemului rutier, spatiul pietonal, platformelor si a locurilor de parcare existente, spatiilor verzi si a platformelor de gunoi, modernizarea iluminatului public de tip smart, supraveghere video si sistem wi-fi. <b>Adresa 5.2.7.Y - Aleea Resita A, Municipiul Bucuresti, Sector 4</b>	1.550.117,40	4/22.01.2024 Anexa 7

Nr.	Obiectiv de investiții	Valoare investiție (RON, cu TVA)	HCL aprobare indicatori tehnico-economici
64	Regenerarea spatiilor publice existente pe Aleea Resita B prin modernizarea sistemului rutier, spatiul pietonal, platformelor si a locurilor de parcare existente, spatiilor verzi si a platformelor de gunoi, modernizarea iluminatului public de tip smart, supraveghere video si sistem wi-fi. <b>Adresa 5.2.8.Y. - Aleea Resita B, Municipiul Bucuresti, Sector 4</b>	1.094.514,37	4/22.01.2024 Anexa 8
65	Regenerarea spatiilor publice existente pe Aleea Resita C prin modernizarea sistemului rutier, spatiul pietonal, platformelor si a locurilor de parcare existente, spatiilor verzi si a platformelor de gunoi, modernizarea iluminatului public de tip smart, supraveghere video si sistem wi-fi. <b>Adresa 5.2.9.Y. - Aleea Resita C, Municipiul Bucuresti, Sector 4</b>	1.221.538,81	4/22.01.2024 Anexa 9
66	Regenerare spatii publice existente pe Strada Uioara prin modernizarea sistemului rutier, spatiului pietonal, platformelor si locurilor de parcare existente, spatiilor verzi si a platformelor de gunoi, modernizarea iluminatului public de tip smart, supraveghere video si sistem wi-fi. <b>Adresa: 5.10a.1 Strada Uioara, Municipiul Bucuresti, Sector 4</b>	7.720.536,35	10/08.02.2024 Anexa 2
67	Regenerare spatii publice existente pe Strada Uioara prin modernizarea sistemului rutier, spatiului pietonal, platformelor si locurilor de parcare existente, spatiilor verzi si a platformelor de gunoi, modernizarea iluminatului public de tip smart, supraveghere video si sistem wi-fi. <b>Adresa: 5.10b.2 Strada Uioara, Municipiul Bucuresti, Sector 4</b>	3.704.947,66	10/08.02.2024 Anexa 3
68	Regenerare spatii publice existente pe Aleea Huedin prin modernizarea sistemului rutier, spatiului pietonal, platformelor si locurilor de parcare existente, spatiilor verzi si a platformelor de gunoi, modernizarea iluminatului public de tip smart, supraveghere video si sistem wi-fi. <b>Adresa: 5.10b.3 Aleea Huedin, Municipiul Bucuresti, Sector 4</b>	4.518.561,72	10/08.02.2024 Anexa 4
69	Regenerarea spatiilor publice prin modernizarea sistemului rutier, modernizarea platformelor si a locurilor de parcare existente, a spatiului pietonal, modernizarea spatiilor verzi, modernizarea platformelor de gunoi si a iluminatului public (de tip smart), supraveghere video si sistem wi-fi. <b>Adresa: 10.4.6 Strada Mitropolit Iosif, Sector 4, Bucuresti</b>	5.492.250,98	10/08.02.2024 Anexa 5
70	Regenerarea spatiilor publice din zona cuprinsa intre Bulevardul Metalurgiei-strada Turnu Magurele-Soseaua Berceni prin modernizarea sistemului rutier, modernizarea spatiilor verzi, modernizarea platformelor de gunoi si a iluminatului public de tip smart, supraveghere video si sistem wifi - <b>Amenajare parcare in strada Bucovat nr. 3, Municipiul Bucuresti, Sector 4</b>	4.626.038,61	28/23.02.2023 Anexa 1
71	Regenerarea spatiilor publice din zona cuprinsa intre Calea Serban Voda - Bulevardul Tineretului -Calea Vacaresti - Sosteaua Oltenitei - prin modernizarea sistemului rutier, modernizarea platformelor si a locurilor de parcare existente, a spatiului pietonal, , modernizarea spatiilor verzi, modernizarea platformelor de gunoi si a iluminatului public (de tip smart), supraveghere video si sistem wifi - Sistematizare si cresterea numarului de locuri de parcare pe artera Calea Serban Voda <b>Adresa: Calea Serban Voda nr. 225-227, Sector 4, Bucuresti</b>	880.061,70	180/20.07.2023

Nr.	Obiectiv de investiții	Valoare investiție (RON, cu TVA)	HCL aprobare indicatori tehnico-economici
72	Regenerarea spațiilor publice prin modernizarea sistemului rutier, modernizarea platformelor și a locurilor de parcare existente, a spațiului pietonal, modernizarea spațiilor verzi, modernizarea platformelor de gunoi și a iluminatului public (de tip smart), supraveghere video și sistem wi-fi. <b>Adresa: 7.5.7 Strada Duminicii (tronson cuprins între Str Peroni și Str Pictor Stefan Dumitrescu), Sector 4, București</b>	2.584.650,42	237/18.10.2023 Anexa 5
73	Regenerarea spațiilor publice prin modernizarea sistemului rutier, modernizarea platformelor și a locurilor de parcare existente, a spațiului pietonal, modernizarea spațiilor verzi, modernizarea platformelor de gunoi și a iluminatului public (de tip smart), supraveghere video și sistem wi-fi. <b>Adresa: 7.7b.12 Strada Duminicii (tronson cuprins între Str Fratii Fagarasanu și Str Peroni), Sector 4, București</b>	2.696.446,51	237/18.10.2023 Anexa 6
74	<b>Amenajare parcare cu alei pietonale și carosabile și iluminat public-</b> Spitalul Clinic de Psihiatrie "Profesor Doctor Alexandru Obregia"	5.799.779,02	28/23.02.2023 Anexa 2
75	<b>Amenajare terenuri de sport și parcare – Bulevardul Metalurgiei nr.132</b> LOT 2, Municipiul București, Sector 4, Bulevard Obregia	19.956.044,96	253/02.11.2023
76	Regenerarea spațiilor publice existente pe Strada Urziceni prin modernizarea sistemului rutier, spațiului pietonal, platformelor și locurilor de parcare existente, spațiilor verzi și a platformelor de gunoi, modernizarea iluminatului public de tip smart, supraveghere video și sistem wi-fi. <b>Adresa: 5.2.4 Strada Urziceni, Sector 4, București</b>	4.511.981,36	4/22.01.2024 Anexa 4
77	Regenerarea spațiilor publice existente pe Drumul Jilavei prin modernizarea sistemului rutier, spațiului pietonal, platformelor și locurilor de parcare existente, spațiilor verzi și a platformelor de gunoi, modernizarea iluminatului public de tip smart, supraveghere video și sistem wi-fi. <b>Adresa: 14.2.1 Drumul Jilavei, Municipiul București, Sector 4</b>	2.953.293,92	199/18.09.2024 Anexa 23
78	Regenerarea spațiilor publice existente pe Str. Pogoanele prin modernizarea sistemului rutier, spațiului pietonal, platformelor și locurilor de parcare existente, spațiilor verzi și a platformelor de gunoi, modernizarea iluminatului public de tip smart, supraveghere video și sistem wi-fi. <b>Adresa: 15.4.1 Str. Pogoanele, Municipiul București, Sector 4</b>	2.730.006,59	199/18.09.2024 Anexa 27
79	Regenerarea spațiilor publice existente pe Str. Persani prin modernizarea sistemului rutier, spațiului pietonal, platformelor și locurilor de parcare existente, spațiilor verzi și a platformelor de gunoi, modernizarea iluminatului public de tip smart, supraveghere video și sistem wi-fi. <b>Adresa: 16.3.4 Str. Persani, Municipiul București, Sector 4</b>	679.625,52	199/18.09.2024 Anexa 81
80	Regenerarea spațiilor publice existente pe Drumul Gilaului prin modernizarea sistemului rutier, spațiului pietonal, platformelor și locurilor de parcare existente, spațiilor verzi și a platformelor de gunoi, modernizarea iluminatului public de tip smart, supraveghere video și sistem wi-fi. <b>Adresa: 15.6.2 Drumul Gilaului, Sector 4</b>	1.028.184,55	199/18.09.2024 Anexa 84

Nr.	Obiectiv de investiții	Valoare investiție (RON, cu TVA)	HCL aprobare indicatori tehnico-economici
81	Regenerare spatii publice existente pe Str. Orastie prin modernizarea sistemului rutier, spatiului pietonal, platformelor si locurilor de parcare existente, spatiilor verzi si a platformelor de gunoi, modernizarea iluminatului public de tip smart, supraveghere video si sistem wi-fi. Adresa: <b>16.3.1 Str. Orastie, Municipiul Bucuresti, Sector 4</b>	3.953.162,96	199/18.09.2024 Anexa 118
82	<b>Sistem automatizare si supraveghere parcare Soseaua Berceni, Sector 4, Bucuresti</b>	3.146.026,78	198/18.09.2024
83	Regenerarea spatiilor publice prin modernizarea sistemului rutier, modernizarea platformelor si a locurilor de parcare existente, a spatiului pietonal, modernizarea spatiilor verzi, modernizarea platformelor de gunoi si a iluminatului public(de tip smart), supraveghere video si sistem wi-fi. Adresa: <b>7.1.1 Strada Ghimpat Sector 4, Bucuresti</b>	17.086.501,34	223/26.09.2023 Anexa 21
84	Regenerare spatii publice existente pe <b>Strada Gheorghe Lica</b> prin modernizarea sistemului rutier, spatiului pietonal, platformelor si locurilor de parcare existente, spatiilor verzi si a platformelor de gunoi, modernizarea iluminatului public de tip smart, supraveghere video si sistem wi-fi. Adresa: <b>7.5.2 Strada Gheorghe Lica</b>	733.446,56	183/20.07.2023 Anexa 17
85	Regenerare spatii publice existente pe Strada Palatul Justitiei prin modernizarea sistemului rutier, spatiului pietonal, platformelor si locurilor de parcare existente, spatiilor verzi si a platformelor de gunoi, modernizarea iluminatului public de tip smart, supraveghere video si sistem wi-fi. Adresa: <b>10.1.3 Strada Palatul Justitiei, Sector 4</b>	771.244,23	100/21.05.2024 Anexa 1
86	Regenerare spatii publice existente pe Strada Sfantul Ilie prin modernizarea sistemului rutier, spatiului pietonal, platformelor si locurilor de parcare existente, spatiilor verzi si a platformelor de gunoi, modernizarea iluminatului public de tip smart, supraveghere video si sistem wi-fi. Adresa: <b>10.1.8 Str. Sfantul Ilie, Sector 4</b>	760.244,92	100/21.05.2024 Anexa 2
87	Regenerare spatii publice existente pe Strada George Georgescu prin modernizarea sistemului rutier, spatiului pietonal, platformelor si locurilor de parcare existente, spatiilor verzi si a platformelor de gunoi, modernizarea iluminatului public de tip smart, supraveghere video si sistem wi-fi. Adresa: <b>10.1.9 Strada George Georgescu, Sector 4</b>	902.958,91	100/21.05.2024 Anexa 3
88	Regenerare spatii publice existente pe Strada Tismana prin modernizarea sistemului rutier, spatiului pietonal, platformelor si locurilor de parcare existente, spatiilor verzi si a platformelor de gunoi, modernizarea iluminatului public de tip smart, supraveghere video si sistem wi-fi. Adresa: <b>10.1.10 Strada Tismana, Sector 4</b>	691.531,53	100/21.05.2024 Anexa 4
89	Regenerare spatii publice existente pe Strada Constantin Silvestri prin modernizarea sistemului rutier, spatiului pietonal, platformelor si locurilor de parcare existente, spatiilor verzi si a platformelor de gunoi, modernizarea iluminatului public de tip smart, supraveghere video si sistem wi-fi. Adresa: <b>10.1.11 Strada Constantin Silvestri, Sector 4</b>	486.231,49	100/21.05.2024 Anexa 5

Nr.	Obiectiv de investiții	Valoare investiție (RON, cu TVA)	HCL aprobare indicatori tehnico-economici
90	Regenerare spatii publice existente pe Strada Gladiolelor prin modernizarea sistemului rutier, spatiului pietonal, platformelor si locurilor de parcare existente, spatiilor verzi si a platformelor de gunoi, modernizarea iluminatului public de tip smart, supraveghere video si sistem wi-fi. Adresa: <b>10.1.12 Str. Gladiolelor, Sector 4</b>	674.054,09	100/21.05.2024 Anexa 6
91	Regenerare spatii publice existente pe <b>STRADA MIXANDREI</b> prin modernizarea sistemului rutier, spatiului pietonal, platformelor si locurilor de parcare existente, spatiilor verzi si a platformelor de gunoi, modernizarea iluminatului public de tip smart, supraveghere video si sistem wi-fi. Adresa: <b>7.1.4 STRADA MIXANDREI</b>	2.151.391,65	202/30.08.2023 Anexa 1
<b>TOTAL</b>		<b>450.359.898,21</b>	

Obiectiv de investitii	Alocare finanțare/ finanțări rambursabile interne (RON)
Pozițiile 1 - 91 de mai sus	200.000.000
<b>TOTAL</b>	<b>200.000.000</b>

**PREȘEDINTE DE ȘEDINȚĂ**

**Andrei George TROCAN**



SECTORUL 4 AL MUNICIPIULUI BUCURESTI  
PRIMAR

\*APARATUL DE SPECIALITATE\*

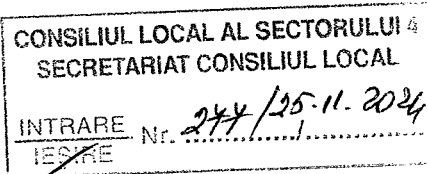
B-dul George Cosbuc nr. 6-16, sector 4, București

Tel. : +40-21-335.92.30 / Fax. : +40-21-337.07.90

Member of CISQ Federation

**RI&A SIMTEX**

CERTIFIED MANAGEMENT SYSTEM  
ISO 9001 - ISO 14001  
ISO 45001



REFERAT DE APROBARE

În concordanță cu Planul de Mobilitate Urbană a Municipiului București și cu Strategia de Dezvoltare a Sectorului 4 al Municipiului București, Direcția Mobilitate Urbană Sector 4 (DMU Sector 4) își propune implementarea unor soluții moderne pentru amenajarea parcărilor de reședință și a parcărilor publice aflate în administrarea Sectorului 4.

În prezent, prin Hotărârea nr. 104 din 21.05.2024, Consiliul Local Sector 4 a aprobat contractarea și garantarea de către Direcția Mobilitate Urbană Sector 4 a unei/unor finanțări rambursabile interne în valoare de până la 200.000.000 lei. Acest lucru va permite asigurarea fluxului de lichidități financiare, astfel încât Sectorul 4 să desfășoare multiple proiecte de infrastructură într-o perioadă scurtă de timp.

Prin **programul derulat de DMU Sector 4 în prezent** în baza HCL Sector 4 nr. 104 din data de 21.05.2024 se urmărește implementarea a 139 de proiecte de investiții având o valoare de investiție de 607.734.757,83 lei (TVA inclus) și vizează:


- Continuarea efectuării de lucrări în vederea regenerării spațiilor publice existente prin modernizarea sistemului rutier, a spațiului pietonal, a platformelor și locurilor de parcare existente, spațiilor verzi și a platformelor de gunoi, modernizarea iluminatului public de tip smart, supraveghere video și sistem wi-fi – Zona 1 și Zona 5 din sector;
- Reconversia imobilului aferent Direcției Generale de Impozite și Taxa Locale Sector 4 din Șoseaua Olteniței nr. 37-39, în clădire cu funcțiunea de creșă și centru de zi, prin schimbarea destinației în Centru de Colectare și Procesare Date Sector 4;
- Implementarea unui sistem de supraveghere video în vederea reducerii criminalității pe raza Sectorului 4;
- Regenerarea spațiilor publice existente prin modernizarea sistemului rutier, spațiului pietonal, platformelor și locurilor de parcare existente, spațiilor verzi și a platformelor de gunoi, modernizarea iluminatului public de tip smart, supraveghere video și sistem wi-fi pe 135 de străzi din Sectorul 4.

În concordanță cu stadiul lucrărilor de investiții prioritare, precum și implementarea acestora în termenele asumate și cu respectarea angajamentelor față de furnizori și executanți, este necesară modificarea listei de proiecte ce pot fi finanțate. În acest sens se înlocuiește a 68 de străzi cu alte 20 străzi privind regenerarea spațiilor publice existente prin modernizarea sistemului rutier, spațiului pietonal, platformelor și locurilor de parcare existente, spațiilor verzi și a platformelor de gunoi, modernizarea iluminatului public de tip smart, supraveghere video și sistem wi-fi.

Luând în considerare cele de mai sus programul este estimat pe baza indicatorilor tehnico-economici aprobați prin hotărâri distincte ale Consiliului Local Sector 4, la valoarea de investiție de 450.359.898,21 lei TVA inclus, din care C+M suma de 306.437.163,89 lei TVA inclus.

Având în vedere art. 139 alin. (1) și alin. (3) lit. b), art. 155 alin. (1) lit. c) și alin. (4) lit. d), art. 166 alin. (2) lit. d), alin. (4), art. 196 alin. (1) lit. a) și art. 197 din Ordonanța de urgență a Guvernului nr. 57/2019 privind Codul administrativ, cu modificările și completările ulterioare,

Supun spre dezbateră și aprobare proiectul de hotărâre ce vizează modificarea și completarea Hotărârii Consiliului Local Sector 4 nr. 104 din 21.05.2024 privind aprobarea contractării și garantării de către Direcția Mobilitate Urbană Sector 4 a unei/unor finanțări rambursabile interne în valoare de până la 200.000.000 lei.







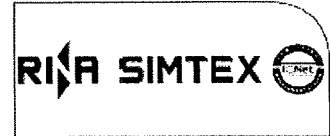
SECTORUL 4 AL MUNICIPIULUI BUCUREȘTI  
PRIMAR

\*APARATUL DE SPECIALITATE\*

B-dul George Cosbuc nr. 6-16, sector 4, București

Tel. : +40-21-335.92.30 / Fax. : +40-21-337.07.90

Member of CISQ Federation




CERTIFIED MANAGEMENT SYSTEM  
ISO 9001 - ISO 14001  
ISO 45001

DIRECȚIA GENERALĂ ECONOMICĂ

NR. P.9/6679/25.11.2024

DIRECȚIA MOBILITATE URBANĂ SECTOR 4

NR. 7526/25.11.2024



**RAPORT DE SPECIALITATE**

**pentru modificarea și completarea Hotărârii Consiliului Local Sector 4 nr. 104 din 21.05.2024 privind aprobarea contractării și garantării de către Direcția Mobilitate Urbană Sector 4 a unei/unor finanțări rambursabile interne în valoare de până la 200.000.000 lei**

*Pentru a nu se întrerupe sau bloca derularea contractelor de lucrări pentru obiectivele de investiție prezentate mai jos, în interesul locuitorilor Sectorului 4 este necesară înlocuirea în regim de urgență a Anexei la prevăzută la Art. 1 din Hotărârea Consiliului Local Sector 4 nr. 104 din 21.05.2024 privind aprobarea contractării și garantării de către Direcția Mobilitate Urbană Sector 4 a unei/unor finanțări rambursabile interne în valoare de până la 200.000.000 lei*

Prin Hotărârea Consiliului Local Sector 4 nr. 104 din 21.05.2024 a fost aprobată contractarea și garantarea de către Direcția Mobilitate Urbană Sector 4 a unei/unor finanțări rambursabile interne în valoare de până la 200.000.000 lei.

Direcția Mobilitate Urbană Sector 4 (DMU Sector 4/ Direcția Mobilitate) a fost înființată prin Hotărârea Consiliului Local Sector 4 nr. 8 din 31.01.2018, cu modificările și completările ulterioare, ca instituție publică descentralizată în subordinea Consiliului Local Sector 4, finanțată integral din venituri proprii în conformitate cu obiectul său de activitate și, după caz, din alte surse atrase în conformitate cu reglementările în vigoare (credite interne – sursa C și/sau fonduri externe nerambursabile).

Direcția Mobilitate este responsabilă de implementarea proiectelor de decongestionare a traficului și eficientizarea acestuia prin asigurarea și administrarea locurilor de parcare, precum și de implementarea soluțiilor de regenerare urbană pe raza Sectorului 4 al Municipiului București.

În concordanță cu Planul de Mobilitate Urbană a Municipiului București, Planul de Acțiune pentru regenerarea urbană a Sectorului 4 – 2020 - 2025 și cu Strategia de Dezvoltare a Sectorului 4 al Municipiului București, Direcția Mobilitate Urbană Sector 4 (DMU Sector 4) își propune implementarea unor soluții moderne pentru amenajarea parcărilor de reședință și a parcărilor publice aflate în administrarea Sectorului 4.

Prin **programul derulat de DMU Sector 4 în prezent** în baza HCL Sector 4 nr. 104 din data de 21.05.2024 se urmărește implementarea a 139 de proiecte de investiții având o valoare de investiție de 607.734.757,83 lei (TVA inclus) și vizează:

- Continuarea efectuării de lucrări în vederea regenerării spațiilor publice existente prin modernizarea sistemului rutier, a spațiului pietonal, a platformelor și locurilor de parcare existente, spațiilor verzi și a platformelor de gunoi, modernizarea iluminatului public de tip smart, supraveghere video și sistem wi-fi – Zona 1 și Zona 5 din sector;

- Reconversia imobilului aferent Direcției Generale de Impozite și Taxa Locale Sector 4 din Șoseaua Olteniței nr. 37-39, în clădire cu funcțiunea de creșă și centru de zi, prin schimbarea destinației în Centru de Colectare și Procesare Date Sector 4;
- Implementarea unui sistem de supraveghere video în vederea reducerii criminalității pe raza Sectorului 4;
- Regenerarea spațiilor publice existente prin modernizarea sistemului rutier, spațiului pietonal, platformelor și locurilor de parcare existente, spațiilor verzi și a platformelor de gunoi, modernizarea iluminatului public de tip smart, supraveghere video și sistem wi-fi pe 135 de străzi din Sectorul 4.

Până la data prezentei, în baza acestei hotărâri a fost contractată suma de 100.000.000 lei de la UniCredit Bank S.A. în baza contractului de credit nr. GRIM/73954 din data de 25.10.2024.

În concordanță cu stadiul lucrărilor de investiții prioritare, precum și implementarea acestora în termenele asumate și cu respectarea angajamentelor față de furnizori și executanți, este necesară modificarea listei de proiecte.

Se propune astfel înlocuirea a 68 de străzi cu alte 20 străzi privind regenerarea spațiilor publice existente prin modernizarea sistemului rutier, spațiului pietonal, platformelor și locurilor de parcare existente, spațiilor verzi și a platformelor de gunoi, modernizarea iluminatului public de tip smart, supraveghere video și sistem wi-fi.

Astfel, numărul total al obiectivelor de investiții devine 91 iar valoarea totală de investiție a lor este de 450.359.898,21 lei TVA inclus, din care suma de 306.437.163,89 lei TVA inclus, reprezintă valoarea C+M.

Precizăm că pentru finanțarea obiectivelor de investiții sus-menționate există mai multe surse legal constituite, însă fără a fi dublată finanțarea lor.

Astfel, lista obiectivelor de investiții ce constituie Anexa la Hotărârea Consiliului Local Sector 4 nr. 104/21.05.2024 privind aprobarea contractării și garantării de către Direcția Mobilitate Urbană Sector 4 a unei/unor finanțări rambursabile interne în valoare de până la 200.000.000 lei, devine:

Nr.	Obiectiv de investiții	Valoare investiție (RON, cu TVA)
1	Regenerare spații publice existente prin modernizarea sistemului rutier, spațiului pietonal, platformelor și locurilor de parcare existente, spațiilor verzi și a platformelor de gunoi, modernizarea iluminatului public de tip smart, supraveghere video și sistem wi-fi – <b>Zona 1</b> (subzonele: 1.1.1, 1.1.5, 1.2.1, 1.2.3, 1.2.4, 1.3.1, 1.3.2, 1.3.4, 1.4.2, 1.4.8)	54.358.353,14
2	Regenerare spații publice existente prin modernizarea sistemului rutier, spațiului pietonal, platformelor și locurilor de parcare existente, spațiilor verzi și a platformelor de gunoi, modernizarea iluminatului public de tip smart, supraveghere video și sistem wi-fi – <b>Zona 5</b> (subzonele: 5.10a.10, 5.10a.11, 5.10a.12, 5.10a.13, 5.10a.14, 5.10a.15, 5.10a.16, 5.10a.17, 5.10a.18, 5.10a.19, 5.10a.4, 5.10a.5, 5.10a.6, 5.10a.7, 5.10a.8, 5.10a.9, 5.10b.1, 5.5.2, 5.7.2)	69.875.501,66
3	<b>Supraveghere video</b> în vederea reducerii criminalității pe raza Sectorului 4	24.921.818,95
4	Reconversie imobil Direcția Generală de Impozite și Taxa Locale Sector 4 din Șoseaua Olteniței nr. 37-39, în clădire cu funcțiunea de creșă și centru de zi, prin schimbarea destinației în <b>Centru de Colectare și Procesare Date Sector 4</b>	36.124.089,26

Nr.	Obiectiv de investiții	Valoare investiție (RON, cu TVA)
5	Regenerare spatii publice existente pe <b>Strada Imparatul Traian</b> prin modernizarea sistemului rutier, spatiului pietonal, platformelor si locurilor de parcare existente, spatiilor verzi si a platformelor de gunoi, modernizarea iluminatului public de tip smart, supraveghere video si sistem wi-fi. Adresa: <b>7.5.1.a STRADA IMPARATUL TRAIAN</b>	3.951.484,28
6	Regenerare spatii publice existente pe <b>Aleea Ciceu</b> prin modernizarea sistemului rutier, spatiului pietonal, platformelor si locurilor de parcare existente, spatiilor verzi si a platformelor de gunoi, modernizarea iluminatului public de tip smart, supraveghere video si sistem wi-fi. Adresa: <b>3.2.4-Aleea Ciceu, Municipiul Bucuresti, Sector 4</b>	1.059.023,04
7	Regenerare spatii publice existente pe <b>Aleea Niculitel</b> prin modernizarea sistemului rutier, spatiului pietonal, platformelor si locurilor de parcare existente, spatiilor verzi si a platformelor de gunoi, modernizarea iluminatului public de tip smart, supraveghere video si sistem wi-fi. Adresa: <b>3.2.2_Aleea Niculitel, Municipiul Bucuresti, Sector 4</b>	1.034.555,16
8	Regenerare spatii publice existente pe <b>Aleea Ciceu</b> prin modernizarea sistemului rutier, spatiului pietonal, platformelor si locurilor de parcare existente, spatiilor verzi si a platformelor de gunoi, modernizarea iluminatului public de tip smart, supraveghere video si sistem wi-fi. Adresa: <b>3.1.6 Aleea Ciceu, Municipiul Bucuresti, Sector 4</b>	1.236.461,80
9	Regenerare spatii publice existente pe <b>Aleea Ornamentului</b> prin modernizarea sistemului rutier, spatiului pietonal, platformelor si locurilor de parcare existente, spatiilor verzi si a platformelor de gunoi, modernizarea iluminatului public de tip smart, supraveghere video si sistem wi-fi. Adresa: <b>3.1.3-Aleea Ornamentului, Municipiul Bucuresti, Sector 4</b>	427.043,83
10	Regenerare spatii publice existente pe <b>Aleea Raul Sadului</b> prin modernizarea sistemului rutier, spatiului pietonal, platformelor si locurilor de parcare existente, spatiilor verzi si a platformelor de gunoi, modernizarea iluminatului public de tip smart, supraveghere video si sistem wi-fi. Adresa: <b>3.1.2-Aleea Raul Sadului, Municipiul Bucuresti, Sector 4</b>	1.913.363,24
11	Regenerare spatii publice existente pe <b>Strada Aliorului</b> prin modernizarea sistemului rutier, spatiului pietonal, platformelor si locurilor de parcare existente, spatiilor verzi si a platformelor de gunoi, modernizarea iluminatului public de tip smart, supraveghere video si sistem wi-fi. Adresa: <b>3.1.1-Str. Aliorului, Municipiul Bucuresti, Sector 4</b>	1.901.180,96
12	Regenerare spatii publice existente din <b>Strada Dragos Mladinovici</b> prin modernizarea sistemului rutier, modernizarea platformelor si a locurilor de parcare existente, a spatiului pietonal, modernizarea spatiilor verzi, modernizarea platformelor de gunoi si a iluminatului public (de tip smart), supraveghere video si sistem wi-fi. Adresa: <b>3.3.8 STRADA DRAGOS MLADINOVICI</b>	586.530,90
13	Regenerare spatii publice existente din <b>Aleea Dragos Mladinovici</b> prin modernizarea sistemului rutier, modernizarea platformelor si a locurilor de parcare existente, a spatiului pietonal, modernizarea spatiilor verzi, modernizarea platformelor de gunoi si a iluminatului public (de tip smart), supraveghere video si sistem wi-fi. Adresa: <b>3.3.7 ALEEA DRAGOS MLADINOVICI</b>	1.694.434,56
14	Regenerare spatii publice existente din <b>Aleea Straduintei</b> prin modernizarea sistemului rutier, spatiului pietonal, platformelor si locurilor de parcare existente, spatiilor verzi si a platformelor de gunoi,	289.421,03

Nr.	Obiectiv de investiții	Valoare investiție (RON, cu TVA)
	modernizarea iluminatului public de tip smart, supraveghere video si sistem wi-fi. Adresa: <b>3.3.6 ALEEA STRADUINTEI</b>	
15	Regenerare spatii publice existente din <b>Aleea Terasei 2</b> prin modernizarea sistemului rutier, modernizarea platformelor si a locurilor de parcare existente, a spatiului pietonal, modernizarea spatiilor verzi, modernizarea platformelor de gunoi si a iluminatului public (de tip smart), supraveghere video si sistem wi-fi. Adresa: <b>3.3.5 ALEEA TERASEI 2</b>	257.988,32
16	Regenerare spatii publice existente din <b>Aleea Terasei</b> prin modernizarea sistemului rutier, modernizarea platformelor si a locurilor de parcare existente, a spatiului pietonal, modernizarea spatiilor verzi, modernizarea platformelor de gunoi si a iluminatului public (de tip smart), supraveghere video si sistem wi-fi. Adresa: <b>3.3.4 ALEEA TERASEI</b>	4.016.600,59
17	Regenerare spatii publice existente din <b>Strada Straduintei</b> prin modernizarea sistemului rutier, modernizarea platformelor si a locurilor de parcare existente, a spatiului pietonal, modernizarea spatiilor verzi, modernizarea platformelor de gunoi si a iluminatului public (de tip smart), supraveghere video si sistem wi-fi. Adresa: <b>3.3.3. STRADA STRADUINTEI</b>	2.284.974,20
18	Regenerare spatii publice existente pe <b>Strada Covasna</b> prin modernizarea sistemului rutier, spatiului pietonal, platformelor si locurilor de parcare existente, spatiilor verzi si a platformelor de gunoi, modernizarea iluminatului public de tip smart, supraveghere video si sistem wi-fi. Adresa: <b>4.1-Strada Covasna, Municipiul Bucuresti, Sector 4</b>	9.633.800,01
19	Regenerare spatii publice existente pe <b>Aleea Covasna</b> prin modernizarea sistemului rutier, spatiului pietonal, platformelor si locurilor de parcare existente, spatiilor verzi si a platformelor de gunoi, modernizarea iluminatului public de tip smart, supraveghere video si sistem wi-fi. Adresa: <b>4.1b.2-Aleea Covasna, Municipiul Bucuresti, Sector 4</b>	5.633.795,53
20	Regenerare spatii publice existente pe <b>Strada Resita</b> prin modernizarea sistemului rutier, spatiului pietonal, platformelor si locurilor de parcare existente, spatiilor verzi si a platformelor de gunoi, modernizarea iluminatului public de tip smart, supraveghere video si sistem wi-fi. Adresa: <b>5.4.X-Strada Resita, Municipiul Bucuresti, Sector 4</b>	22.116.438,48
21	Regenerare spatii publice existente pe <b>Aleea Tebea</b> prin modernizarea sistemului rutier, spatiului pietonal, platformelor si locurilor de parcare existente, spatiilor verzi si a platformelor de gunoi, modernizarea iluminatului public de tip smart, supraveghere video si sistem wi-fi. Adresa: <b>5.5.1-Aleea Tebea, Municipiul Bucuresti, Sector 4</b>	14.248.274,05
22	Regenerare spatii publice existente pe <b>Strada Izvorul Muresului</b> prin modernizarea sistemului rutier, spatiului pietonal, platformelor si locurilor de parcare existente, spatiilor verzi si a platformelor de gunoi, modernizarea iluminatului public de tip smart, supraveghere video si sistem wi-fi. Adresa: <b>5.5.2-Strada Izvorul Muresului, Municipiul Bucuresti, Sector 4</b>	15.288.783,67
23	Regenerare spatii publice existente pe <b>Strada Izvorul Trotusului</b> prin modernizarea sistemului rutier, spatiului pietonal, platformelor si locurilor de parcare existente, spatiilor verzi si a platformelor de gunoi, modernizarea iluminatului public de tip smart, supraveghere video si sistem wi-fi. Adresa: <b>5.5.3-Strada Izvorul Trotusului, Municipiul Bucuresti, Sector 4</b>	5.829.057,01

Nr.	Obiectiv de investiții	Valoare investiție (RON, cu TVA)
24	Regenerare spatii publice existente pe <b>Strada Resita (R5)</b> prin modernizarea sistemului rutier, spatiului pietonal, platformelor si locurilor de parcare existente, spatiilor verzi si a platformelor de gunoi, modernizarea iluminatului public de tip smart, supraveghere video si sistem wi-fi. Adresa: <b>5.10a.9X-Strada Resita (R5), Municipiul Bucuresti, Sector 4</b>	911.561,02
25	Regenerare spatii publice existente pe <b>Strada Anton Bacalbasa</b> prin modernizarea sistemului rutier, spatiului pietonal, platformelor si locurilor de parcare existente, spatiilor verzi si a platformelor de gunoi, modernizarea iluminatului public de tip smart, supraveghere video si sistem wi-fi. Adresa: <b>1.1.1-Strada Anton Bacalbasa, Municipiul Bucuresti, Sector 4</b>	1.402.659,81
26	Regenerare spatii publice existente pe <b>Strada Slt. Gheorghe Ionescu</b> prin modernizarea sistemului rutier, spatiului pietonal, platformelor si locurilor de parcare existente, spatiilor verzi si a platformelor de gunoi, modernizarea iluminatului public de tip smart, supraveghere video si sistem wi-fi. Adresa: <b>1.1.2-Strada Slt. Gheorghe Ionescu, Municipiul Bucuresti, Sector 4</b>	1.682.491,56
27	Regenerare spatii publice existente pe <b>Strada Cap. Constantin Vasilescu</b> prin modernizarea sistemului rutier, spatiului pietonal, platformelor si locurilor de parcare existente, spatiilor verzi si a platformelor de gunoi, modernizarea iluminatului public de tip smart, supraveghere video si sistem wi-fi. Adresa: <b>1.1.7-Strada Cap. Constantin Vasilescu, Municipiul Bucuresti, Sector 4</b>	1.724.184,68
28	Regenerare spatii publice existente pe <b>Strada Soldanului</b> prin modernizarea sistemului rutier, spatiului pietonal, platformelor si locurilor de parcare existente, spatiilor verzi si a platformelor de gunoi, modernizarea iluminatului public de tip smart, supraveghere video si sistem wi-fi. Adresa: <b>1.1.8-Strada Soldanului, Municipiul Bucuresti, Sector 4</b>	1.001.932,00
29	Regenerare spatii publice existente pe <b>Strada Anton Bacalbasa</b> prin modernizarea sistemului rutier, spatiului pietonal, platformelor si locurilor de parcare existente, spatiilor verzi si a platformelor de gunoi, modernizarea iluminatului public de tip smart, supraveghere video si sistem wi-fi. Adresa: <b>1.2.1-Strada Anton Bacalbasa, Municipiul Bucuresti, Sector 4</b>	716.307,11
30	Regenerare spatii publice existente pe <b>Strada Cap. Gheorghe Ion</b> prin modernizarea sistemului rutier, spatiului pietonal, platformelor si locurilor de parcare existente, spatiilor verzi si a platformelor de gunoi, modernizarea iluminatului public de tip smart, supraveghere video si sistem wi-fi. Adresa: <b>1.2.2-Strada Cap. Gheorghe Ion, Municipiul Bucuresti, Sector 4</b>	442.898,11
31	Regenerare spatii publice existente pe <b>Strada Samoila Dumitru</b> prin modernizarea sistemului rutier, spatiului pietonal, platformelor si locurilor de parcare existente, spatiilor verzi si a platformelor de gunoi, modernizarea iluminatului public de tip smart, supraveghere video si sistem wi-fi. Adresa: <b>1.2.3-Strada Samoila Dumitru, Municipiul Bucuresti, Sector 4</b>	1.987.029,67
32	Regenerare spatii publice existente pe <b>Strada Frumusani</b> prin modernizarea sistemului rutier, spatiului pietonal, platformelor si locurilor de parcare existente, spatiilor verzi si a platformelor de gunoi, modernizarea iluminatului public de tip smart, supraveghere video si sistem wi-fi. Adresa: <b>1.2.4-Strada Frumusani, Municipiul Bucuresti, Sector 4</b>	590.938,89

Nr.	Obiectiv de investiții	Valoare investitie (RON, cu TVA)
33	Regenerare spatii publice existente din <b>Strada Straja</b> prin modernizarea sistemului rutier, spatiului pietonal, platformelor si locurilor de parcare existente, spatiilor verzi si a platformelor de gunoi, modernizarea iluminatului public de tip smart, supraveghere video si sistem wi-fi. Adresa: <b>5.3.1. Strada Straja, Municipiul Bucuresti, Sector 4</b>	7.486.894,25
34	Regenerare spatii publice existente pe <b>Strada Caporal Gheorghe Ion</b> prin modernizarea sistemului rutier, spatiului pietonal, platformelor si locurilor de parcare existente, spatiilor verzi si a platformelor de gunoi, modernizarea iluminatului public de tip smart, supraveghere video si sistem wi-fi. Adresa: <b>1.2.11 - Strada Caporal Gheorghe Ion, Municipiul Bucuresti, Sector 4</b>	261.083,18
35	Regenerare spatii publice existente pe <b>Strada Govora</b> prin modernizarea sistemului rutier, spatiului pietonal, platformelor si locurilor de parcare existente, spatiilor verzi si a platformelor de gunoi, modernizarea iluminatului public de tip smart, supraveghere video si sistem wi-fi. Adresa: <b>1.2.12 - Strada Govora, Municipiul Bucuresti, Sector 4</b>	94.423,91
36	Regenerare spatii publice existente pe <b>Strada Tulnici</b> prin modernizarea sistemului rutier, spatiului pietonal, platformelor si locurilor de parcare existente, spatiilor verzi si a platformelor de gunoi, modernizarea iluminatului public de tip smart, supraveghere video si sistem wi-fi. Adresa: <b>1.3.2 - Strada Tulnici, Municipiul Bucuresti, Sector 4</b>	689.786,28
37	Regenerarea spatiilor publice din <b>Aleea Moldovita</b> prin modernizarea sistemului rutier, modernizarea platformelor si locurilor de parcare existente, a spatiului pietonal, modernizarea spatiilor verzi, modernizarea platformelor de gunoi si a iluminatului public (de tip smart), supraveghere video si sistem wi-fi. Adresa: <b>2.1.5 - ALEEA MOLDOVITA</b>	685.033,54
38	Regenerarea spatiilor publice din <b>Aleea Tomesti</b> prin modernizarea sistemului rutier, modernizarea platformelor si locurilor de parcare existente, a spatiului pietonal, modernizarea spatiilor verzi, modernizarea platformelor de gunoi si a iluminatului public (de tip smart), supraveghere video si sistem wi-fi. Adresa: <b>2.1.3 - ALEEA TOMESTI</b>	2.082.501,59
39	Regenerarea spatiilor publice din <b>Strada Democratiei</b> prin modernizarea sistemului rutier, modernizarea platformelor si locurilor de parcare existente, a spatiului pietonal, modernizarea spatiilor verzi, modernizarea platformelor de gunoi si a iluminatului public (de tip smart), supraveghere video si sistem wi-fi. Adresa: <b>2.1.1 - STRADA DEMOCRATIEI</b>	488.504,66
40	Regenerare spatii publice existente pe <b>Strada Ciochina</b> prin modernizarea sistemului rutier, spatiului pietonal, platformelor si locurilor de parcare existente, spatiilor verzi si a platformelor de gunoi, modernizarea iluminatului public de tip smart, supraveghere video si sistem wi-fi. Adresa: <b>1.4.5 STRADA CIOCHINA, Municipiul Bucuresti, Sector 4</b>	1.018.172,28
41	Regenerare spatii publice existente pe <b>Intrarea Anton Bacalbasa</b> prin modernizarea sistemului rutier, spatiului pietonal, platformelor si locurilor de parcare existente, spatiilor verzi si a platformelor de gunoi, modernizarea iluminatului public de tip smart, supraveghere video si sistem wi-fi. Adresa: <b>1.4.8 INTRAREA ANTON BACALBASA, Municipiul Bucuresti, Sector 4</b>	76.029,58

Nr.	Obiectiv de investiții	Valoare investiție (RON, cu TVA)
42	Regenerare spatii publice existente pe Strada Parincea prin modernizarea sistemului rutier, spatiului pietonal, platformelor si locurilor de parcare existente, spatiilor verzi si a platformelor de gunoi, modernizarea iluminatului public de tip smart, supraveghere video si sistem wi-fi. Adresa: <b>1.4.1 STRADA PARINCEA, Municipiul Bucuresti, Sector 4</b>	828.595,73
43	Regenerare spatii publice existente pe Strada Garnitei prin modernizarea sistemului rutier, spatiului pietonal, platformelor si locurilor de parcare existente, spatiilor verzi si a platformelor de gunoi, modernizarea iluminatului public de tip smart, supraveghere video si sistem wi-fi. Adresa: <b>1.3.3 STRADA GARNITEI, Municipiul Bucuresti, Sector 4</b>	3.721.774,34
44	Regenerare spatii publice existente pe Strada Frumusani prin modernizarea sistemului rutier, spatiului pietonal, platformelor si locurilor de parcare existente, spatiilor verzi si a platformelor de gunoi, modernizarea iluminatului public de tip smart, supraveghere video si sistem wi-fi. Adresa: <b>1.3.4 STRADA FRUMUSANI, Municipiul Bucuresti, Sector 4</b>	1.270.923,80
45	Regenerare spatii publice existente pe Strada Sergent Major Victor Popescu prin modernizarea sistemului rutier, spatiului pietonal, platformelor si locurilor de parcare existente, spatiilor verzi si a platformelor de gunoi, modernizarea iluminatului public de tip smart, supraveghere video si sistem wi-fi. Adresa: <b>1.2.7 STRADA SERGENT MAJOR VICTOR POPESCU, Municipiul Bucuresti, Sector 4</b>	2.235.303,48
46	Regenerare spatii publice existente pe Aleea Sergent Major Holut Emil prin modernizarea sistemului rutier, spatiului pietonal, platformelor si locurilor de parcare existente, spatiilor verzi si a platformelor de gunoi, modernizarea iluminatului public de tip smart, supraveghere video si sistem wi-fi. Adresa: <b>1.1.6 ALEEA SERGENT MAJOR HOLUT EMIL, Municipiul Bucuresti, Sector 4</b>	1.584.876,95
47	Regenerare spatii publice existente pe Strada Anton Bacalbasa prin modernizarea sistemului rutier, spatiului pietonal, platformelor si locurilor de parcare existente, spatiilor verzi si a platformelor de gunoi, modernizarea iluminatului public de tip smart, supraveghere video si sistem wi-fi. Adresa: <b>1.3.1 STR. ANTON BACALBASA, Municipiul Bucuresti, Sector 4</b>	790.442,67
48	Regenerare spatii publice existente pe Strada Stanjeneilor prin modernizarea sistemului rutier, spatiului pietonal, platformelor si locurilor de parcare existente, spatiilor verzi si a platformelor de gunoi, modernizarea iluminatului public de tip smart, supraveghere video si sistem wi-fi. Adresa: <b>1.4.4 STR. STANJENEILOR, Municipiul Bucuresti, Sector 4</b>	1.314.077,87
49	Regenerare spatii publice existente pe Strada Voila prin modernizarea sistemului rutier, spatiului pietonal, platformelor si locurilor de parcare existente, spatiilor verzi si a platformelor de gunoi, modernizarea iluminatului public de tip smart, supraveghere video si sistem wi-fi. Adresa: <b>1.4.3 STRADA VOILA, Municipiul Bucuresti, Sector 4</b>	2.314.339,24
50	Regenerare spatii publice existente pe Strada Govora prin modernizarea sistemului rutier, spatiului pietonal, platformelor si locurilor de parcare existente, spatiilor verzi si a platformelor de gunoi, modernizarea iluminatului public de tip smart, supraveghere video si sistem wi-fi. Adresa: <b>1.2.6 STRADA GOVORA, Municipiul Bucuresti, Sector 4</b>	2.729.481,86

Nr.	Obiectiv de investiții	Valoare investiție (RON, cu TVA)
51	Regenerare spatii publice existente pe Strada Anton Bacalbasa prin modernizarea sistemului rutier, spatiului pietonal, platformelor si locurilor de parcare existente, spatiilor verzi si a platformelor de gunoi, modernizarea iluminatului public de tip smart, supraveghere video si sistem wi-fi. Adresa: <b>1.4.2 STRADA ANTON BACALBASA, Municipiul Bucuresti, Sector 4</b>	1.146.720,63
52	Regenerare spatii publice existente pe Strada Anton Bacalbasa prin modernizarea sistemului rutier, spatiului pietonal, platformelor si locurilor de parcare existente, spatiilor verzi si a platformelor de gunoi, modernizarea iluminatului public de tip smart, supraveghere video si sistem wi-fi. Adresa: <b>1.2.10 STR ANTON BACALBASA, Municipiul Bucuresti, Sector 4</b>	548.555,67
53	Regenerare spatii publice existente pe Strada Argeselul prin modernizarea sistemului rutier, spatiului pietonal, platformelor si locurilor de parcare existente, spatiilor verzi si a platformelor de gunoi, modernizarea iluminatului public de tip smart, supraveghere video si sistem wi-fi. Adresa: <b>5.4.2-Strada Argeselul, Municipiul Bucuresti, Sector 4</b>	8.882.330,78
54	Regenerare spatii publice din Aleea Uioara prin modernizarea sistemului rutier, modernizarea platformelor si a locurilor de parcare existente, a spatiului pietonal, modernizarea spatiilor verzi, modernizarea platformelor de gunoi si a iluminatului public (de tip smart), supraveghere video si sistem wi-fi. Adresa: <b>5.9.2. Aleea Uioara</b>	812.095,63
55	Regenerare spatii publice existente pe Strada Moldoveni prin modernizarea sistemului rutier, spatiului pietonal, platformelor si locurilor de parcare existente, spatiilor verzi, si a platformelor de gunoi, modernizarea iluminatului public de tip smart, supraveghere video si sistem wi-fi. Adresa: <b>5.2.1.- Strada Moldoveni, Municipiul Bucuresti, Sector 4</b>	3.478.918,24
56	Regenerare spatii publice existente pe Strada Calugarul Marin prin modernizarea sistemului rutier, spatiului pietonal, platformelor si locurilor de parcare existente, spatiilor verzi, si a platformelor de gunoi, modernizarea iluminatului public de tip smart, supraveghere video si sistem wi-fi. Adresa: <b>5.3.4.- Strada Calugarul Marin, Municipiul Bucuresti, Sector 4</b>	1.540.013,90
57	Regenerare spatii publice existente pe Strada Resita prin modernizarea sistemului rutier, spatiului pietonal, platformelor si locurilor de parcare existente, spatiilor verzi, si a platformelor de gunoi, modernizarea iluminatului public de tip smart, supraveghere video si sistem wi-fi. Adresa: <b>5.3.10.- Strada Resita, Municipiul Bucuresti, Sector 4</b>	509.681,46
58	Regenerare spatii publice existente pe Aleea Dolina prin modernizarea sistemului rutier, spatiului pietonal, platformelor si locurilor de parcare existente, spatiilor verzi si a platformelor de gunoi, modernizarea iluminatului public de tip smart, supraveghere video si sistem wi-fi. Adresa: <b>5.4.3-Aleea Dolina, Municipiul Bucuresti, Sector 4</b>	4.362.434,03
59	Regenerare spatii publice existente pe Aleea Huedin prin modernizarea sistemului rutier, spatiului pietonal, platformelor si locurilor de parcare existente, spatiilor verzi, si a platformelor de gunoi, modernizarea iluminatului public de tip smart, supraveghere video si sistem wi-fi. Adresa: <b>5.7.5.- Aleea Huedin, Municipiul Bucuresti, Sector 4</b>	3.773.619,76
60	Regenerare spatii publice din Strada Pajistei prin modernizarea sistemului rutier, modernizarea platformelor si a locurilor de parcare existente, a spatiului pietonal, modernizarea spatiilor verzi, modernizarea platformelor de gunoi si a iluminatului public (de tip	253.785,29



Nr.	Obiectiv de investiții	Valoare investiție (RON, cu TVA)
	smart), supraveghere video si sistem wi-fi. <b>Adresa: 8.1.16 - Strada Pajistei</b>	
61	Regenerare spatii publice din Strada Graului prin modernizarea sistemului rutier, modernizarea platformelor si a locurilor de parcare existente, a spatiului pietonal, modernizarea spatiilor verzi, modernizarea platformelor de gunoi si a iluminatului public (de tip smart), supraveghere video si sistem wi-fi. <b>Adresa: 8.1.3 - Strada Graului</b>	896.660,49
62	Regenerarea spatiilor publice prin modernizarea sistemului rutier, modernizarea platformelor si a locurilor de parcare existente, a spatiului pietonal, modernizarea spatiilor verzi, modernizarea platformelor de gunoi si a iluminatului public (de tip smart), supraveghere video si sistem wi-fi - <b>PARCARE SPINENI, Sector 4, Bucuresti</b>	234.485,69
63	Regenerarea spatiilor publice existente pe Aleea Resita A prin modernizarea sistemului rutier, spatiul pietonal, platformelor si a locurilor de parcare existente, spatiilor verzi si a platformelor de gunoi, modernizarea iluminatului public de tip smart, supraveghere video si sistem wi-fi. <b>Adresa 5.2.7.Y - Aleea Resita A, Municipiul Bucuresti, Sector 4</b>	1.550.117,40
64	Regenerarea spatiilor publice existente pe Aleea Resita B prin modernizarea sistemului rutier, spatiul pietonal, platformelor si a locurilor de parcare existente, spatiilor verzi si a platformelor de gunoi, modernizarea iluminatului public de tip smart, supraveghere video si sistem wi-fi. <b>Adresa 5.2.8.Y - Aleea Resita B, Municipiul Bucuresti, Sector 4</b>	1.094.514,37
65	Regenerarea spatiilor publice existente pe Aleea Resita C prin modernizarea sistemului rutier, spatiul pietonal, platformelor si a locurilor de parcare existente, spatiilor verzi si a platformelor de gunoi, modernizarea iluminatului public de tip smart, supraveghere video si sistem wi-fi. <b>Adresa 5.2.9.Y - Aleea Resita C, Municipiul Bucuresti, Sector 4</b>	1.221.538,81
66	Regenerare spatii publice existente pe Strada Uioara prin modernizarea sistemului rutier, spatiului pietonal, platformelor si locurilor de parcare existente, spatiilor verzi si a platformelor de gunoi, modernizarea iluminatului public de tip smart, supraveghere video si sistem wi-fi. <b>Adresa: 5.10a.1 Strada Uioara, Municipiul Bucuresti, Sector 4</b>	7.720.536,35
67	Regenerare spatii publice existente pe Strada Uioara prin modernizarea sistemului rutier, spatiului pietonal, platformelor si locurilor de parcare existente, spatiilor verzi si a platformelor de gunoi, modernizarea iluminatului public de tip smart, supraveghere video si sistem wi-fi. <b>Adresa: 5.10b.2 Strada Uioara, Municipiul Bucuresti, Sector 4</b>	3.704.947,66
68	Regenerare spatii publice existente pe Aleea Huedin prin modernizarea sistemului rutier, spatiului pietonal, platformelor si locurilor de parcare existente, spatiilor verzi si a platformelor de gunoi, modernizarea iluminatului public de tip smart, supraveghere video si sistem wi-fi. <b>Adresa: 5.10b.3 Aleea Huedin, Municipiul Bucuresti, Sector 4</b>	4.518.561,72
69	Regenerarea spatiilor publice prin modernizarea sistemului rutier, modernizarea platformelor si a locurilor de parcare existente, a spatiului pietonal, modernizarea spatiilor verzi, modernizarea platformelor de gunoi si a iluminatului public (de tip smart), supraveghere video si sistem wi-fi . <b>Adresa: 10.4.6 Strada Mitropolit Iosif, Sector 4, Bucuresti</b>	5.492.250,98
70	Regenerarea spatiilor publice din zona cuprinsa intre Bulevardul Metalurgiei-strada Turnu Magurele-Soseaua Berceni prin	4.626.038,61

Nr.	Obiectiv de investiții	Valoare investiție (RON, cu TVA)
	modernizarea sistemului rutier, modernizarea spațiilor verzi, modernizarea platformelor de gunoi și a iluminatului public de tip smart, supraveghere video și sistem wifi - <b>Amenajare parcare în strada Bucovat nr. 3, Municipiul București, Sector 4</b>	
71	Regenerarea spațiilor publice din zona cuprinsă între Calea Serban Voda - Bulevardul Tineretului -Calea Vacaresti - Sosteaua Oltenitei - prin modernizarea sistemului rutier, modernizarea platformelor și a locurilor de parcare existente, a spațiului pietonal, , modernizarea spațiilor verzi, modernizarea platformelor de gunoi și a iluminatului public (de tip smart), supraveghere video și sistem wifi -Sistematizare și creșterea numărului de locuri de parcare pe artera Calea Serban Voda <b>Adresa: Calea Serban Voda nr. 225-227, Sector 4, București</b>	880.061,70
72	Regenerarea spațiilor publice prin modernizarea sistemului rutier, modernizarea platformelor și a locurilor de parcare existente, a spațiului pietonal, modernizarea spațiilor verzi, modernizarea platformelor de gunoi și a iluminatului public (de tip smart), supraveghere video și sistem wi-fi . <b>Adresa: 7.5.7 Strada Duminicii (tronson cuprins între Str Peroni și Str Pictor Stefan Dumitrescu), Sector 4, București</b>	2.584.650,42
73	Regenerarea spațiilor publice prin modernizarea sistemului rutier, modernizarea platformelor și a locurilor de parcare existente, a spațiului pietonal, modernizarea spațiilor verzi, modernizarea platformelor de gunoi și a iluminatului public (de tip smart), supraveghere video și sistem wi-fi . <b>Adresa: 7.7b.12 Strada Duminicii (tronson cuprins între Str Fratii Fagarasanu și Str Peroni), Sector 4, București</b>	2.696.446,51
74	<b>Amenajare parcare cu alei pietonale și carosabile și iluminat public-</b> Spitalul Clinic de Psihiatrie "Profesor Doctor Alexandru Obregia"	5.799.779,02
75	<b>Amenajare terenuri de sport și parcare – Bulevardul Metalurgiei nr.132 LOT 2, Municipiul București, Sector 4, Bulevard Obregia</b>	19.956.044,96
76	Regenerarea spațiilor publice existente pe Strada Urziceni prin modernizarea sistemului rutier, spațiului pietonal, platformelor și locurilor de parcare existente, spațiilor verzi și a platformelor de gunoi, modernizarea iluminatului public de tip smart, supraveghere video și sistem wi-fi. <b>Adresa: 5.2.4 Strada Urziceni, Sector 4, București</b>	4.511.981,36
77	Regenerarea spațiilor publice existente pe Drumul Jilavei prin modernizarea sistemului rutier, spațiului pietonal, platformelor și locurilor de parcare existente, spațiilor verzi și a platformelor de gunoi, modernizarea iluminatului public de tip smart, supraveghere video și sistem wi-fi. <b>Adresa: 14.2.1 Drumul Jilavei, Municipiul București, Sector 4</b>	2.953.293,92
78	Regenerarea spațiilor publice existente pe Str. Pogoanele prin modernizarea sistemului rutier, spațiului pietonal, platformelor și locurilor de parcare existente, spațiilor verzi și a platformelor de gunoi, modernizarea iluminatului public de tip smart, supraveghere video și sistem wi-fi. <b>Adresa: 15.4.1 Str. Pogoanele, Municipiul București, Sector 4</b>	2.730.006,59
79	Regenerarea spațiilor publice existente pe Str. Persani prin modernizarea sistemului rutier, spațiului pietonal, platformelor și locurilor de parcare existente, spațiilor verzi și a platformelor de gunoi, modernizarea iluminatului public de tip smart, supraveghere video și sistem wi-fi. <b>Adresa: 16.3.4 Str. Persani, Municipiul București, Sector 4</b>	679.625,52

Nr.	Obiectiv de investiții	Valoare investiție (RON, cu TVA)
80	Regenerarea spațiilor publice existente pe Drumul Gilaului prin modernizarea sistemului rutier, spațiului pietonal, platformelor și locurilor de parcare existente, spațiilor verzi și a platformelor de gunoi, modernizarea iluminatului public de tip smart, supraveghere video și sistem wi-fi. <b>Adresa: 15.6.2 Drumul Gilaului, Sector 4</b>	1.028.184,55
81	Regenerare spații publice existente pe Str. Orastie prin modernizarea sistemului rutier, spațiului pietonal, platformelor și locurilor de parcare existente, spațiilor verzi și a platformelor de gunoi, modernizarea iluminatului public de tip smart, supraveghere video și sistem wi-fi. <b>Adresa: 16.3.1 Str. Orastie, Municipiul Bucuresti, Sector 4</b>	3.953.162,96
82	<b>Sistem automatizare și supraveghere parcare Soseaua Berceni, Sector 4, Bucuresti</b>	3.146.026,78
83	Regenerarea spațiilor publice prin modernizarea sistemului rutier, modernizarea platformelor și a locurilor de parcare existente, a spațiului pietonal, modernizarea spațiilor verzi, modernizarea platformelor de gunoi și a iluminatului public (de tip smart), supraveghere video și sistem wi-fi. <b>Adresa: 7.1.1 Strada Ghimpatu Sector 4, Bucuresti</b>	17.086.501,34
84	Regenerare spații publice existente pe <b>Strada Gheorghe Lica</b> prin modernizarea sistemului rutier, spațiului pietonal, platformelor și locurilor de parcare existente, spațiilor verzi și a platformelor de gunoi, modernizarea iluminatului public de tip smart, supraveghere video și sistem wi-fi. <b>Adresa: 7.5.2 Strada Gheorghe Lica</b>	733.446,56
85	Regenerare spații publice existente pe Strada Palatul Justitiei prin modernizarea sistemului rutier, spațiului pietonal, platformelor și locurilor de parcare existente, spațiilor verzi și a platformelor de gunoi, modernizarea iluminatului public de tip smart, supraveghere video și sistem wi-fi. <b>Adresa: 10.1.3 Strada Palatul Justitiei, Sector 4</b>	771.244,23
86	Regenerare spații publice existente pe Strada Sfântul Ilie prin modernizarea sistemului rutier, spațiului pietonal, platformelor și locurilor de parcare existente, spațiilor verzi și a platformelor de gunoi, modernizarea iluminatului public de tip smart, supraveghere video și sistem wi-fi. <b>Adresa: 10.1.8 Str. Sfântul Ilie, Sector 4</b>	760.244,92
87	Regenerare spații publice existente pe Strada George Georgescu prin modernizarea sistemului rutier, spațiului pietonal, platformelor și locurilor de parcare existente, spațiilor verzi și a platformelor de gunoi, modernizarea iluminatului public de tip smart, supraveghere video și sistem wi-fi. <b>Adresa: 10.1.9 Strada George Georgescu, Sector 4</b>	902.958,91
88	Regenerare spații publice existente pe Strada Tismana prin modernizarea sistemului rutier, spațiului pietonal, platformelor și locurilor de parcare existente, spațiilor verzi și a platformelor de gunoi, modernizarea iluminatului public de tip smart, supraveghere video și sistem wi-fi. <b>Adresa: 10.1.10 Strada Tismana, Sector 4</b>	691.531,53
89	Regenerare spații publice existente pe Strada Constantin Silvestri prin modernizarea sistemului rutier, spațiului pietonal, platformelor și locurilor de parcare existente, spațiilor verzi și a platformelor de gunoi, modernizarea iluminatului public de tip smart, supraveghere video și sistem wi-fi. <b>Adresa: 10.1.11 Strada Constantin Silvestri, Sector 4</b>	486.231,49
90	Regenerare spații publice existente pe Strada Gladiolelor prin modernizarea sistemului rutier, spațiului pietonal, platformelor și locurilor de parcare existente, spațiilor verzi și a platformelor de gunoi, modernizarea iluminatului public de tip smart, supraveghere video și sistem wi-fi. <b>Adresa: 10.1.12 Str. Gladiolelor, Sector 4</b>	674.054,09

Nr.	Obiectiv de investiții	Valoare investiție (RON, cu TVA)
91	Regenerare spații publice existente pe <b>STRADA MIXANDREI</b> prin modernizarea sistemului rutier, spațiului pietonal, platformelor și locurilor de parcare existente, spațiilor verzi și a platformelor de gunoi, modernizarea iluminatului public de tip smart, supraveghere video și sistem wi-fi. Adresa: <b>7.1.4 STRADA MIXANDREI</b>	2.151.391,65
<b>TOTAL</b>		<b>450.359.898,21</b>

Luând în considerare cele de mai sus programul este estimat pe baza indicatorilor tehnico-economici aprobați prin hotărâri distincte ale Consiliului Local Sector 4, la valoarea de investiție de 450.359.898,21 lei TVA inclus, din care C+M suma de 306.437.163,89 lei TVA inclus.

Pentru aceste motive, vă înaintăm, spre analiză și aprobare proiectul de hotărâre privind modificarea și completarea Hotărârii Consiliului Local Sector 4 nr. 104 din 21.05.2024 privind contractarea și garantarea de către Direcția Mobilitate Urbană Sector 4 a unei/unor finanțări rambursabile interne în valoare de până la 200.000.000 lei.

**DIRECȚIA GENERALĂ ECONOMICĂ**

DIRECTOR GENERAL ECONOMIC

**Doru Adrian GHIȚUȚĂ**

**DIRECȚIA MOBILITATE URBANĂ  
SECTOR 4**

DIRECTOR GENERAL

**Flaviu Răduțan BIRDIT**

CONSILIER/CABINET PRIMAR

**Cezar George CIOCLEA**

Avizat

Direcția Juridică

**ISTODORESCU**

**MIHAI**