

COMISIA DE AUTORIZARE A ÎMPRUMUTURILOR LOCALE

HOTĂRÂREA NR. **7473**
din 05 APRILIE 2023

Având în vedere prevederile:

- Ordonanței de urgență a Guvernului nr. 64/2007 privind datoria publică, publicată în Monitorul Oficial al României, Partea I, nr. 439 din 28 iunie 2007, cu modificările și completările ulterioare;
- Hotărârii Guvernului nr. 1470/2007 pentru aprobarea Normelor metodologice de aplicare a Ordonanței de Urgență a Guvernului nr. 64/2007 privind datoria publică, cu modificările și completările ulterioare;
- Legii nr. 273/2006 privind finanțele publice locale, publicată în Monitorul Oficial al României, Partea I, nr. 618 din 18 iulie 2006, cu modificările și completările ulterioare;
- Hotărârii Guvernului nr. 9/2007 privind constituirea, componența și funcționarea Comisiei de autorizare a împrumuturilor locale, publicată în Monitorul Oficial al României, Partea I, nr. 71 din 30 ianuarie 2007, cu modificările și completările ulterioare;
- art. 11 din Ordonanța de urgență a Guvernului nr. 37/2008 privind reglementarea unor măsuri financiare în domeniul bugetar, publicată în Monitorul Oficial al României, Partea I, nr. 276 din 8 aprilie 2008, cu modificările și completările ulterioare;
- Legii nr. 360/2022 pentru aprobarea plafoanelor unor indicatori specificați în cadrul fiscal-bugetar pe anul 2023, publicată în Monitorul Oficial al României, Partea I, nr. 1212 din 16 decembrie 2022;
- Hotărârii Guvernului nr. 106/2023 privind aprobarea limitelor anuale, aferente anilor 2023, 2024 și 2025, pentru finanțările rambursabile care pot fi contractate și pentru tragerile din finanțările rambursabile contractate sau care urmează a fi contractate de unitățile/subdiviziunile administrativ-teritoriale, publicată în Monitorul Oficial al României, Partea I, nr. 115 din 09 martie 2023;

analizând cererea privind autorizarea garantării parțiale cu suma de până la 30.000.000 LEI, dar nu mai mult de 30% din soldul finanțării rambursabile în valoare de 100.000.000 LEI, care va fi contractată de către Direcția Mobilitate Urbană Sector 4 pentru realizarea unor investiții publice de interes local, având ca titular SECTORUL 4 AL MUNICIPIULUI BUCUREȘTI, înregistrată sub nr. 5122/376.294/28.03.2023, la secretariatul acestei comisii, cu completările ulterioare, precum și celelalte documente anexate la cerere, potrivit prevederilor art. 1 alin. (5) din Norme și proceduri privind autorizarea contractării sau garantării de împrumuturi de către unitățile administrativ-teritoriale, prevăzute în anexa nr. 1 la Hotărârea Guvernului nr. 9/2007, cu modificările și completările ulterioare,

constatând că documentația a fost completă și că întrunește condițiile de acordare a avizului favorabil pentru garantarea finanțării rambursabile, potrivit deliberărilor consemnate în procesul-verbal al ședinței din data de 05 APRILIE 2023,

Comisia de Autorizare a Împrumuturilor Locale adoptă, cu unanimitate de voturi, prezenta hotărâre.

Articolul unic - Se avizează favorabil garantarea parțială de către SECTORUL 4 AL MUNICIPIULUI BUCUREȘTI, cu suma de până la 30.000.000 LEI, dar nu mai mult de 30% din soldul finanțării rambursabile în valoare de 100.000.000 LEI, care va fi contractată de către Direcția Mobilitate Urbană Sector 4 pentru realizarea unor investiții publice de interes local.

Pentru autorizarea garantării finanțării rambursabile prevăzute la art. 1, pe baza documentației primite de la solicitant, Comisia a analizat încadrarea în prevederile art. 6 din Anexa 2 - Regulamentul de funcționare a Comisiei de autorizare a împrumuturilor locale din HG nr. 9/2007, cu modificările și completările ulterioare, iar responsabilitatea privind oportunitatea garantării finanțării rambursabile, selecția finanțatorului, condițiile de finanțare rezultate în urma selecției finanțatorului, precum și respectarea destinației finanțării rambursabile revin în totalitate ordonatorului principal de credite.

Autorizarea *Comisiei de Autorizare a Împrumuturilor Locale* pentru garantarea finanțării rambursabile prevăzută la art. 1 se efectuează din punct de vedere al verificării documentației și al încadrării în plafonul de garantare și nu reprezintă baza legală pentru efectuarea de angajamente legale sau plăți, instituția beneficiară având obligația să realizeze toate fazele execuției bugetare privind angajarea, lichidarea, ordonanțarea și plata cheltuielilor instituției publice, conform legislației în domeniu.

PREȘEDINTELE
COMISIEI DE AUTORIZARE A ÎMPRUMUTURILOR LOCALE





COMISIA DE AUTORIZARE A ÎMPRUMUTURILOR LOCALE
HOTĂRÂREA NR. 3589
din 08 Iunie 2023
pentru modificarea Hotărârii NR. 7473/05.04.2023

Având în vedere prevederile:

- Ordonanței de urgență a Guvernului nr. 64/2007 privind datoria publică, publicată în Monitorul Oficial al României, Partea I, nr. 439 din 28 iunie 2007, cu modificările și completările ulterioare;
- Hotărârii Guvernului nr. 1470/2007 pentru aprobarea Normelor metodologice de aplicare a Ordonanței de Urgență a Guvernului nr. 64/2007 privind datoria publică, cu modificările și completările ulterioare;
- Legii nr. 273/2006 privind finanțele publice locale, publicată în Monitorul Oficial al României, Partea I, nr. 618 din 18 iulie 2006, cu modificările și completările ulterioare;
- Hotărârii Guvernului nr. 9/2007 privind constituirea, componența și funcționarea Comisiei de autorizare a împrumuturilor locale, publicată în Monitorul Oficial al României, Partea I, nr. 71 din 30 ianuarie 2007, cu modificările și completările ulterioare;
- art. 11 din Ordonanța de urgență a Guvernului nr. 37/2008 privind reglementarea unor măsuri financiare în domeniul bugetar, publicată în Monitorul Oficial al României, Partea I, nr. 276 din 8 aprilie 2008, cu modificările și completările ulterioare;
- Legii nr. 360/2022 pentru aprobarea plafoanelor unor indicatori specificați în cadrul fiscal-bugetar pe anul 2023, publicată în Monitorul Oficial al României, Partea I, nr. 1212 din 16 decembrie 2022;
- Hotărârii Guvernului nr. 106/2023 privind aprobarea limitelor anuale, aferente anilor 2023, 2024 și 2025, pentru finanțările rambursabile care pot fi contractate și pentru tragerile din finanțările rambursabile contractate sau care urmează a fi contractate de unitățile/subdiviziunile administrativ-teritoriale, publicată în Monitorul Oficial al României, Partea I, nr. 115 din 09 martie 2023;

analizând solicitarea **SECTORULUI 4 AL MUNICIPIULUI BUCUREȘTI**, nr. 37589/25.05.2023 privind modificarea Hotărârii Comisiei de Autorizare a Împrumuturilor Locale Nr. 7473 din 05 APRILIE 2023,

potrivit deliberărilor consemnate în procesul-verbal al ședinței din data de 08 Iunie 2023,

Comisia de Autorizare a Împrumuturilor Locale adoptă, în unanimitate, prezenta hotărâre.


Articolul unic - Se modifică articolul unic din Hotărârea Comisiei de Autorizare a Împrumuturilor Locale Nr. 7473 din 05 Aprilie 2023 și va avea următorul cuprins:

„Articol unic - Se avizează favorabil garantarea parțială de către **SECTORUL 4 AL MUNICIPIULUI BUCUREȘTI**, cu suma de până la 30.000.000 LEI, dar nu mai mult de 30% din soldul finanțării rambursabile în valoare de 100.000.000 LEI, care va fi contractată de către Direcția Mobilitate Urbană Sector 4 pentru realizarea unor investiții publice de interes local, la care se adaugă dobânzile și comisioanele aferente”.

Pentru autorizarea garantării finanțării rambursabile prevăzute la articolul unic, pe baza documentației primite de la solicitant, Comisia a analizat încadrarea în prevederile art. 6 din Anexa 2 - Regulamentul de funcționare a Comisiei de autorizare a împrumuturilor locale din HG nr. 9/2007, cu modificările și completările ulterioare, iar responsabilitatea privind oportunitatea garantării finanțării rambursabile, selecția finanțatorului, condițiile de finanțare rezultate în urma selecției finanțatorului, precum și respectarea destinației finanțării rambursabile revin în totalitate ordonatorului principal de credite.

Autorizarea *Comisiei de Autorizare a Împrumuturilor Locale* pentru garantarea finanțării rambursabile prevăzută la articolul unic se efectuează din punct de vedere al verificării documentației și al încadrării în plafonul de garantare și nu reprezintă baza legală pentru efectuarea de angajamente legale sau plăți, instituția beneficiară având obligația să realizeze toate fazele execuției bugetare privind angajarea, lichidarea, ordonanțarea și plata cheltuielilor instituției publice, conform legislației în domeniu.

**PREȘEDINTELE
COMISIEI DE AUTORIZARE A ÎMPRUMUTURILOR LOCALE**

A large black rectangular redaction box covers the signature area. A small, illegible handwritten mark is visible at the bottom center of the redacted area.



MUNICIPIUL BUCUREȘTI

CONSILIUL LOCAL AL SECTORULUI 4

Bd. George Coșbuc nr. 6-16, sector 4, București
Tel. +40-21-335.92.30 / Fax. +40-21-337.07.90

HOTĂRÂRE

pentru modificarea și completarea Hotărârii Consiliului Local Sector 4 nr. 170 din 21.12.2020 privind aprobarea contractării de către Direcția Mobilitate Urbană Sector 4 a unei/unor finanțări rambursabile interne în valoare de până la 200.000.000 lei, în vederea finanțării și/sau cofinanțării proiectelor de investiții publice de interes local

CONSILIUL LOCAL AL SECTOR 4,

Având în vedere:

Referatul de aprobare al Primarului Sectorului 4 al Municipiului București în calitatea sa de inițiator;

Raportul comun de specialitate al Direcției Buget Finanțe nr. P.9/5615/13.10.2023 și al Direcției Mobilitate Urbană Sector 4 nr. 7961/13.10.2023;

Avizul Comisiei nr. 1 – *Comisia pentru activități economico-financiare, buget și finanțe, comerț, fonduri europene, mediul de afaceri și transparență financiară;*

În conformitate cu prevederile:

H.C.L. Sector 4 nr. 8/31.01.2018 privind înființarea Direcției Mobilitate Urbană Sector 4, cu modificările și completările ulterioare;

H.C.L. Sector 4 nr. 213/30.12.2021 privind reorganizarea activității și aprobarea Organigramei, Statului de Funcții și Regulamentului de Organizare și Funcționare ale Direcției Mobilitate Urbană Sector 4;


H.C.L. Sector 4 nr.143/26.10.2021 privind predarea desfasurarii activitatii de administrare si exploatare a parcarilor aflate pe domeniul public sau privat al Municipiului Bucuresti de pe raza Sectorului 4 catre Direcția Mobilitate Urbană Sector 4;

H.C.L. Sector 4 nr. 170 din 21.12.2020 privind aprobarea contractării de către Direcția Mobilitate Urbană Sector 4 și garantării de către Sectorul 4 al Municipiului București a unei/unor finanțări rambursabile interne și/sau externe în valoare de până la 30.000.000 euro, sau echivalentul în lei, în vederea finanțării și/sau cofinanțării proiectelor de investiții publice de interes local;

H.C.L. Sector 4 nr. 34 din 03.03.2022 privind modificarea Anexei la Hotărârea Consiliului Local Sector 4 nr. 170 din 21.12.2020 privind aprobarea contractării de către Direcția Mobilitate Urbană Sector 4 și garantării de către Sectorul 4 al Municipiului București a unei/unor finanțări rambursabile interne și/sau externe în valoare de până la 30.000.000 euro, sau echivalentul în lei, în vederea finanțării și/sau cofinanțării proiectelor de investiții publice de interes local;

H.C.L. Sector 4 nr. 209 din 26.08.2022 privind modificarea și completarea Hotărârii Consiliului Local Sector 4 nr. 170 din 21.12.2020 privind aprobarea contractării de către Direcția Mobilitate Urbană Sector 4 a unei/unor finanțări rambursabile interne în valoare de până la 100.000.000 lei, în vederea finanțării și/sau cofinanțării proiectelor de investiții publice de interes local;

H.C.L. Sector 4 nr. 270 din 07.10.2022 pentru modificarea Hotărârii Consiliului Local Sector 4 nr. 170 din 21.12.2020 privind aprobarea contractării de către Direcția Mobilitate



Urbană Sector 4 a unei/unor finanțări rambursabile interne în valoare de până la 100.000.000 lei, în vederea finanțării și/sau cofinanțării proiectelor de investiții publice de interes local;

H.C.L. Sector 4 nr. 289 din 07.11.2022 privind completarea Hotărârii Consiliului Local Sector 4 nr. 170 din 21.12.2020 privind aprobarea contractării de către Direcția Mobilitate Urbană Sector 4 a unei/unor finanțări rambursabile interne în valoare de până la 100.000.000 lei, în vederea finanțării și/sau cofinanțării proiectelor de investiții publice de interes local;

H.C.L. Sector 4 nr. 334 din 13.12.2022 pentru modificarea și completarea Hotărârii Consiliului Local Sector 4 nr. 170 din 21.12.2020 privind aprobarea contractării de către Direcția Mobilitate Urbană Sector 4 a unei/unor finanțări rambursabile interne în valoare de până la 100.000.000 lei, în vederea finanțării și/sau cofinanțării proiectelor de investiții publice de interes local;

H.C.L. Sector 4 nr. 220 din 26.09.2023 pentru modificarea și completarea Hotărârii Consiliului Local Sector 4 nr. 170 din 21.12.2020 privind aprobarea contractării de către Direcția Mobilitate Urbană Sector 4 a unei/unor finanțări rambursabile interne în valoare de până la 100.000.000 lei, în vederea finanțării și/sau cofinanțării proiectelor de investiții publice de interes local;

H.C.L. Sector 4 nr. 209 din 30.12.2021 privind aprobarea indicatorilor tehnico-economici, faza studiu de fezabilitate, pentru proiectul Sistemizarea, dezvoltarea și implementarea modului smart al parcarilor din Sectorul 4, cu modificările și completările ulterioare;

H.C.L. Sector 4 nr. 149 din 14.10.2020 privind aprobarea "Planului de Acțiune pentru regenerarea urbană a Sectorului 4 – 2020 – 2025", cu modificările și completările ulterioare;

Art. 20, alin. (1), lit."f" și lit."g" și art. 61 alin. (1) din Legea nr. 273/2006 privind finanțele publice locale, cu modificările și completările ulterioare;

Ordonanței de Urgență a Guvernului nr. 64/2007 privind datoria publică, cu modificările și completările ulterioare, coroborate cu cele ale capitolului IV din Legea nr. 273/2006 privind finanțele publice locale, cu modificările și completările ulterioare, precum și cu cele ale Hotărârii Guvernului nr. 9/2007 privind constituirea, componența și funcționarea Comisiei de autorizare a împrumuturilor locale, cu modificările și completările ulterioare;

Art. 29, alin. (1), lit. f) din Legea achizițiilor publice nr. 98/2016, cu modificările și completările ulterioare;

Legea nr. 24/2000 privind normele de tehnică legislativă pentru elaborarea actelor normative, republicată, cu modificările și completările ulterioare;

Art. 9 pct. 8 din Carta europeană a autonomiei locale, adoptată la Strasbourg la 15 octombrie 1985, ratificată prin Legea nr. 199/1997;

Art. 1166 și următoarele din Codul civil, referitoare la contracte sau convenții;


Constatând necesitatea de a asigura resursele financiare aferente proiectelor de investiții publice de interes local, inclusiv implementarea Planului de Acțiune pentru regenerarea urbană a Sectorului 4 – 2020 – 2025;

În temeiul prevederilor art. 139 alin. (1) și alin. (3) lit. b), art. 166 alin. (2) lit. d), art. 196 alin. (1) lit. a) și art. 197 din OUG nr. 57/05.07.2019 privind Codul administrativ, cu modificările și completările ulterioare;

HOTĂRĂȘTE:

Art.I. Se aprobă modificarea și completarea Hotărârii Consiliului Local Sector 4 nr. 170 din 21.12.2020 privind aprobarea contractării de către Direcția Mobilitate Urbană Sector 4 a unei/unor finanțări rambursabile interne în valoare de până la 200.000.000 lei, în vederea finanțării și/sau cofinanțării proiectelor de investiții publice de interes local, după cum urmează:

1. Se înlocuiește Anexa prevăzută la Art. 1 din cadrul Hotărârii Consiliului Local Sector 4 nr. 170/ 21.12.2020, cu modificările și completările ulterioare, cu Anexa la prezenta hotărâre.





Art.II. Celelalte prevederi ale Hotărârii Consiliului Local Sector 4 nr. 170/ 21.12.2020, cu modificările și completările ulterioare, rămân valabile.

Art.III. (1) Primarul Sectorului 4 al Municipiului București, Secretarul General al Sectorului 4, Direcția Mobilitate Urbană Sector 4 și Direcția Buget Finanțe, vor aduce la îndeplinire prevederile prezentei hotărâri, conform competențelor legale.

(2) Direcția Administrație Publică prin Serviciul Tehnic Comunicare Acte Administrative va asigura comunicarea prezentei hotărâri entităților menționate la alin. (1), precum și Instituției Prefectului Municipiului București și se va asigura de aducerea la cunoștință publică prin publicarea în Monitorul Oficial Local al Sectorului 4 al Municipiului București, precum și pe pagina de internet www.ps4.ro.

Această hotărâre a fost adoptată în ședința ordinară a Consiliului Local al sectorului 4 din data de 18.10.2023

*** PREȘEDINTE DE ȘEDINȚĂ,**




Contrasemnează
Conform Codului administrativ
Secretarul General al Sectorului 4



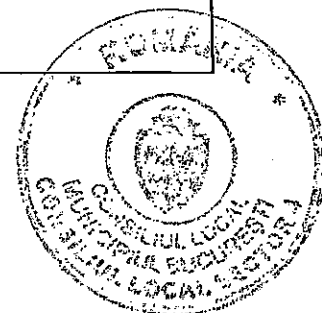
Nr. 234/18.10.2023

Lista obiectivelor de investiții finanțate din credit/credite interne

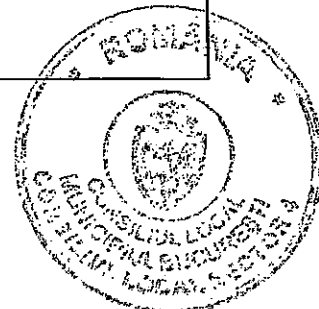
Nr.	Obiectiv de investiții	Valoare investiție (RON, cu TVA)	Din care, valoare C+M (RON, cu TVA)	HCL aprobare indicatori tehnico-economici
Dezvoltare durabilă și regenerare urbană profundă, din care:		200.710.078,92	137.256.320,22	
1	Regenerare spații publice existente prin modernizarea sistemului rutier, spațiului pietonal, platformelor și locurilor de parcare existente, spațiilor verzi și a platformelor de gunoi, modernizarea iluminatului public de tip smart, supraveghere video și sistem wi-fi – Zona 1 (subzonele: 1.1.1, 1.1.5, 1.2.1, 1.2.3, 1.2.4, 1.3.1, 1.3.2, 1.3.4, 1.4.2, 1.4.8)	54.358.353,14	44.113.401,37	207/26.08.2022
2	Regenerare spații publice existente prin modernizarea sistemului rutier, spațiului pietonal, platformelor și locurilor de parcare existente, spațiilor verzi și a platformelor de gunoi, modernizarea iluminatului public de tip smart, supraveghere video și sistem wi-fi – Zona 5 (subzonele: 5.10a.10, 5.10a.11, 5.10a.12, 5.10a.13, 5.10a.14, 5.10a.15, 5.10a.16, 5.10a.17, 5.10a.18, 5.10a.19, 5.10a.4, 5.10a.5, 5.10a.6, 5.10a.7, 5.10a.8, 5.10a.9, 5.10b.1, 5.5.2, 5.7.2)	69.875.501,66	50.090.656,11	208/26.08.2022
3	Supraveghere video în vederea reducerii criminalității pe raza Sectorului 4	24.921.818,95	5.847.160,20	185/20.12.2021
4	Regenerare spații publice existente pe Strada Priboiului prin modernizarea sistemului rutier, spațiului pietonal, platformelor și locurilor de parcare existente, spațiilor verzi și a platformelor de gunoi, modernizarea iluminatului public de tip smart, supraveghere video și sistem wi-fi. Adresa: 7.8.10 - Str. Priboiului, Municipiul București, Sector 4	628.850,77	488.560,92	183/20.07.2023 Anexa 1
5	Regenerare spații publice existente pe Strada Ion Voda Viteazul prin modernizarea sistemului rutier, spațiului pietonal, platformelor și locurilor de parcare existente, spațiilor verzi și a platformelor de gunoi, modernizarea iluminatului public de tip smart, supraveghere video și sistem wi-fi. Adresa: 7.8.7 - Str. Ion Voda Viteazu, Municipiul București, Sector 4	629.921,85	476.428,89	183/20.07.2023 Anexa 2
6	Regenerare spații publice existente pe Strada Farului prin modernizarea sistemului rutier, spațiului pietonal, platformelor și locurilor de parcare existente, spațiilor verzi și a platformelor de gunoi, modernizarea iluminatului public de tip smart, supraveghere video și sistem wi-fi. Adresa: 7.1.6 - Strada Farului, Municipiul București, Sector 4	749.792,05	553.478,05	183/20.07.2023 Anexa 3



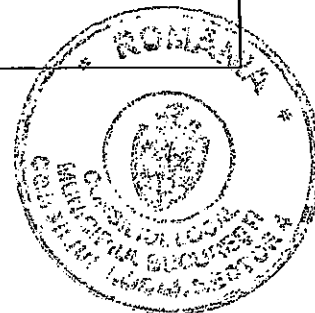
Nr.	Obiectiv de investiții	Valoare investiție (RON, cu TVA)	Din care, valoare C+M (RON, cu TVA)	HCL aprobare indicatori tehnico-economici
7	Regenerare spații publice existente pe Strada Salinei prin modernizarea sistemului rutier, spațiului pietonal, platformelor și locurilor de parcare existente, spațiilor verzi și a platformelor de gunoi, modernizarea iluminatului public de tip smart, supraveghere video și sistem wi-fi. Adresa: 7.8.6 - Str. Salinei, Municipiul București, Sector 4	787.760,16	606.773,19	183/20.07.2023 Anexa 4
8	Regenerare spații publice existente pe Strada Grigore Voda prin modernizarea sistemului rutier, spațiului pietonal, platformelor și locurilor de parcare existente, spațiilor verzi și a platformelor de gunoi, modernizarea iluminatului public de tip smart, supraveghere video și sistem wi-fi. Adresa: 7.1.3 - Strada Grigore Voda, Municipiul București, Sector 4	718.843,01	529.308,05	183/20.07.2023 Anexa 5
9	Regenerare spații publice existente pe Strada Fruntas Marinescu Nicolae prin modernizarea sistemului rutier, spațiului pietonal, platformelor și locurilor de parcare existente, spațiilor verzi și a platformelor de gunoi, modernizarea iluminatului public de tip smart, supraveghere video și sistem wi-fi. Adresa: 7.8.5 - STRADA FRUNTAS MARINESCU NICOLAE	566.289,85	443.013,98	183/20.07.2023 Anexa 6
10	Regenerare spații publice existente pe Strada Prasilei prin modernizarea sistemului rutier, spațiului pietonal, platformelor și locurilor de parcare existente, spațiilor verzi și a platformelor de gunoi, modernizarea iluminatului public de tip smart, supraveghere video și sistem wi-fi. Adresa: 7.8.4 - STRADA PRASILEI - Tronson cuprins între str. Priboiului și str. Soldat Minca Dumitru	970.349,50	726.461,50	183/20.07.2023 Anexa 7
11	Regenerare spații publice existente pe Strada Vasilescu Gheorghe prin modernizarea sistemului rutier, spațiului pietonal, platformelor și locurilor de parcare existente, spațiilor verzi și a platformelor de gunoi, modernizarea iluminatului public de tip smart, supraveghere video și sistem wi-fi. Adresa: 7.8.3 - Str. Vasilescu Gheorghe, Municipiul București, Sector 4	686.276,70	482.328,63	183/20.07.2023 Anexa 8
12	Regenerare spații publice existente pe Strada Ramasagului prin modernizarea sistemului rutier, spațiului pietonal, platformelor și locurilor de parcare existente, spațiilor verzi și a platformelor de gunoi, modernizarea iluminatului public de tip smart, supraveghere video și sistem wi-fi. Adresa: 7.8.1 STRADA RAMASAGULUI	1.612.532,68	1.258.497,20	183/20.07.2023 Anexa 9



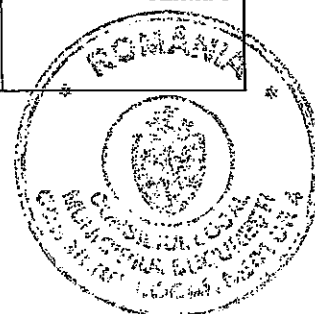
Nr.	Obiectiv de investiții	Valoare investiție (RON, cu TVA)	Din care, valoare C+M (RON, cu TVA)	HCL aprobare indicatori tehnico-economici
13	Regenerare spații publice existente pe Strada Iancu Cojescu prin modernizarea sistemului rutier, spațiului pietonal, platformelor și locurilor de parcare existente, spațiilor verzi și a platformelor de gunoi, modernizarea iluminatului public de tip smart, supraveghere video și sistem wi-fi. Adresa: 7.7b.6 - Strada Iancu Cojescu, Municipiul București, Sector 4	528.515,13	391.025,91	183/20.07.2023 Anexa 10
14	Regenerare spații publice existente pe Strada Priboiului prin modernizarea sistemului rutier, spațiului pietonal, platformelor și locurilor de parcare existente, spațiilor verzi și a platformelor de gunoi, modernizarea iluminatului public de tip smart, supraveghere video și sistem wi-fi. Adresa: 7.7b.4 - Strada Priboiului, Municipiul București, Sector 4	347.160,72	231.941,75	183/20.07.2023 Anexa 11
15	Regenerare spații publice existente pe Strada Faciei prin modernizarea sistemului rutier, spațiului pietonal, platformelor și locurilor de parcare existente, spațiilor verzi și a platformelor de gunoi, modernizarea iluminatului public de tip smart, supraveghere video și sistem wi-fi. Adresa: 7.7b.3 - Strada Faciei, Municipiul București, Sector 4	1.262.674,18	973.939,81	183/20.07.2023 Anexa 12
16	Regenerare spații publice existente pe Strada Crisul Alb prin modernizarea sistemului rutier, spațiului pietonal, platformelor și locurilor de parcare existente, spațiilor verzi și a platformelor de gunoi, modernizarea iluminatului public de tip smart, supraveghere video și sistem wi-fi. Adresa: 7.6.3. STRADA CRISUL ALB	510.539,57	370.122,76	183/20.07.2023 Anexa 13
17	Regenerare spații publice existente pe Intrarea Crisul Alb prin modernizarea sistemului rutier, spațiului pietonal, platformelor și locurilor de parcare existente, spațiilor verzi și a platformelor de gunoi, modernizarea iluminatului public de tip smart, supraveghere video și sistem wi-fi. Adresa: 7.6.2. INTRAREA CRISUL ALB	918.358,08	659.413,56	183/20.07.2023 Anexa 14
18	Regenerarea spațiilor publice existente pe Strada Prasilei prin modernizarea sistemului rutier, spațiului pietonal, platformelor și locurilor de parcare existente, spațiilor verzi și a platformelor de gunoi, modernizarea iluminatului public de tip smart, supraveghere video și sistem wi-fi. Adresa: 7.5.12 STRADA PRASILEI - Tronson cuprins între str. Soldat Minca Dumitru și str. Imparatul Traian	409.287,99	311.375,62	183/20.07.2023 Anexa 15



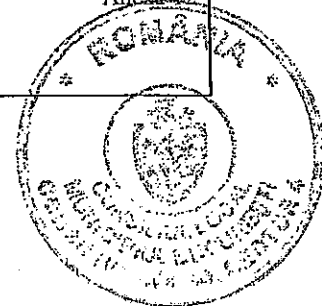
Nr.	Obiectiv de investiții	Valoare investiție (RON, cu TVA)	Din care, valoare C+M (RON, cu TVA)	HCL aprobare indicatori tehnico-economici
19	Regenerare spații publice existente pe Strada Vultureni prin modernizarea sistemului rutier, spațiului pietonal, platformelor și locurilor de parcare existente, spațiilor verzi și a platformelor de gunoi, modernizarea iluminatului public de tip smart, supraveghere video și sistem wi-fi. Adresa: 7.5.11 STRADA VULTURENI	1.351.116,21	1.034.750,77	183/20.07.2023 Anexa 16
20	Regenerare spații publice existente pe Strada Gheorghe Lica prin modernizarea sistemului rutier, spațiului pietonal, platformelor și locurilor de parcare existente, spațiilor verzi și a platformelor de gunoi, modernizarea iluminatului public de tip smart, supraveghere video și sistem wi-fi. Adresa: 7.5.2 STRADA GHEORGHE LICA	733.446,56	550.763,46	183/20.07.2023 Anexa 17
21	Regenerare spații publice existente pe Strada Imparatul Traian prin modernizarea sistemului rutier, spațiului pietonal, platformelor și locurilor de parcare existente, spațiilor verzi și a platformelor de gunoi, modernizarea iluminatului public de tip smart, supraveghere video și sistem wi-fi. Adresa: 7.5.1.a STRADA IMPARATUL TRAIAN	3.951.484,28	3.050.868,73	183/20.07.2023 Anexa 18
22	Regenerare spații publice existente pe Strada Radului prin modernizarea sistemului rutier, spațiului pietonal, platformelor și locurilor de parcare existente, spațiilor verzi și a platformelor de gunoi, modernizarea iluminatului public de tip smart, supraveghere video și sistem wi-fi. Adresa: 7.4.3.a STRADA RADULUI	735.415,49	515.132,55	183/20.07.2023 Anexa 19
23	Regenerare spații publice existente pe Strada Tortei prin modernizarea sistemului rutier, spațiului pietonal, platformelor și locurilor de parcare existente, spațiilor verzi și a platformelor de gunoi, modernizarea iluminatului public de tip smart, supraveghere video și sistem wi-fi. Adresa: 7.1.12 - Str. Tortei, Municipiul București, Sector 4	384.626,49	281.926,03	183/20.07.2023 Anexa 20
24	Regenerare spații publice existente pe Strada Ion Tanasescu Medic prin modernizarea sistemului rutier, spațiului pietonal, platformelor și locurilor de parcare existente, spațiilor verzi și a platformelor de gunoi, modernizarea iluminatului public de tip smart, supraveghere video și sistem wi-fi. Adresa: 7.1.11 - Str. Ion Tanasescu Medic, Municipiul București, Sector 4	929.843,16	707.726,90	183/20.07.2023 Anexa 21



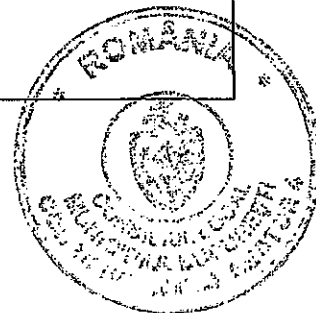
Nr.	Obiectiv de investiții	Valoare investiție (RON, cu TVA)	Din care, valoare C+M (RON, cu TVA)	HCL aprobare indicatori tehnico-economici
25	Regenerare spații publice existente pe Strada Sergent David Ilie prin modernizarea sistemului rutier, spațiului pietonal, platformelor și locurilor de parcare existente, spațiilor verzi și a platformelor de gunoi, modernizarea iluminatului public de tip smart, supraveghere video și sistem wi-fi. Adresa: 7.8.2 STRADA SERGENT DAVID ILIE	739.859,40	565.772,15	183/20.07.2023 Anexa 22
26	Regenerare spații publice existente pe STRADA MIXANDREI prin modernizarea sistemului rutier, spațiului pietonal, platformelor și locurilor de parcare existente, spațiilor verzi și a platformelor de gunoi, modernizarea iluminatului public de tip smart, supraveghere video și sistem wi-fi. Adresa: 7.1.4 STRADA MIXANDREI	2.151.391,65	1.662.999,75	202/30.08.2023 Anexa 1
27	Regenerare spații publice existente pe STRADA BAILEȘTI prin modernizarea sistemului rutier, spațiului pietonal, platformelor și locurilor de parcare existente, spațiilor verzi și a platformelor de gunoi, modernizarea iluminatului public de tip smart, supraveghere video și sistem wi-fi. Adresa: 7.1.8 STRADA BAILEȘTI	847.674,12	640.335,07	202/30.08.2023 Anexa 2
28	Regenerare spații publice existente pe STRADA FRUNZISULUI prin modernizarea sistemului rutier, spațiului pietonal, platformelor și locurilor de parcare existente, spațiilor verzi și a platformelor de gunoi, modernizarea iluminatului public de tip smart, supraveghere video și sistem wi-fi. Adresa: 7.3.4 STRADA FRUNZISULUI	810.597,69	599.653,36	202/30.08.2023 Anexa 3
29	Regenerare spații publice existente pe STRADA PAISULUI prin modernizarea sistemului rutier, spațiului pietonal, platformelor și locurilor de parcare existente, spațiilor verzi și a platformelor de gunoi, modernizarea iluminatului public de tip smart, supraveghere video și sistem wi-fi. Adresa: 7.3.13 STRADA PAISULUI	305.944,99	221.038,00	202/30.08.2023 Anexa 4
30	Regenerare spații publice existente pe STRADA BANISOR prin modernizarea sistemului rutier, spațiului pietonal, platformelor și locurilor de parcare existente, spațiilor verzi și a platformelor de gunoi, modernizarea iluminatului public de tip smart, supraveghere video și sistem wi-fi. Adresa: 7.3.17 STRADA BANISOR	233.355,26	176.799,22	202/30.08.2023 Anexa 5
31	Regenerare spații publice existente pe STRADA PADESU prin modernizarea sistemului rutier, spațiului pietonal, platformelor și locurilor de parcare existente, spațiilor verzi și a platformelor de gunoi, modernizarea iluminatului public de tip smart, supraveghere video și sistem wi-fi. Adresa: 7.4.5 STRADA PADESU	363.681,65	252.653,74	202/30.08.2023 Anexa 6



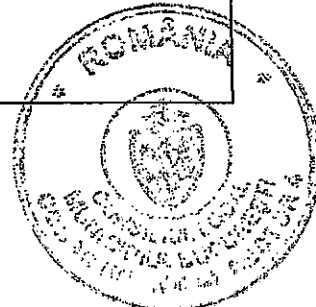
Nr.	Obiectiv de investiții	Valoare investiție (RON, cu TVA)	Din care, valoare C+M (RON, cu TVA)	HCL aprobare indicatori tehnico-economici
32	Regenerare spații publice existente pe STRADA STEJARISULUI prin modernizarea sistemului rutier, spațiului pietonal, platformelor și locurilor de parcare existente, spațiilor verzi și a platformelor de gunoi, modernizarea iluminatului public de tip smart, supraveghere video și sistem wi-fi. Adresa: 7.6.6 STRADA STEJARISULUI	592.865,71	453.566,49	202/30.08.2023 Anexa 7
33	Regenerare spații publice existente pe STRADA PICTOR STEFAN DUMITRESCU prin modernizarea sistemului rutier, spațiului pietonal, platformelor și locurilor de parcare existente, spațiilor verzi și a platformelor de gunoi, modernizarea iluminatului public de tip smart, supraveghere video și sistem wi-fi. Adresa: 7.4.4 STRADA PICTOR STEFAN DUMITRESCU	569.538,21	412.937,97	202/30.08.2023 Anexa 8
34	Regenerare spații publice existente pe STRADA PICTOR STEFAN DUMITRESCU prin modernizarea sistemului rutier, spațiului pietonal, platformelor și locurilor de parcare existente, spațiilor verzi și a platformelor de gunoi, modernizarea iluminatului public de tip smart, supraveghere video și sistem wi-fi. Adresa: 7.3.1 STRADA PICTOR STEFAN DUMITRESCU	383.472,55	203.725,19	202/30.08.2023 Anexa 9
35	Regenerare spații publice existente pe STRADA PALTINISULUI prin modernizarea sistemului rutier, spațiului pietonal, platformelor și locurilor de parcare existente, spațiilor verzi și a platformelor de gunoi, modernizarea iluminatului public de tip smart, supraveghere video și sistem wi-fi. Adresa: 7.8.5 STRADA PALTINISULUI	650.279,69	498.461,77	202/30.08.2023 Anexa 10
36	Regenerare spații publice existente pe STRADA ALPINEȘTI prin modernizarea sistemului rutier, spațiului pietonal, platformelor și locurilor de parcare existente, spațiilor verzi și a platformelor de gunoi, modernizarea iluminatului public de tip smart, supraveghere video și sistem wi-fi. Adresa: 7.5.6 STRADA ALPINEȘTI	434.069,29	321.195,80	202/30.08.2023 Anexa 11
37	Regenerare spații publice existente pe ALEEA RADULUI prin modernizarea sistemului rutier, spațiului pietonal, platformelor și locurilor de parcare existente, spațiilor verzi și a platformelor de gunoi, modernizarea iluminatului public de tip smart, supraveghere video și sistem wi-fi. Adresa: 7.4.3.b ALEEA RADULUI	1.105.138,70	804.975,76	202/30.08.2023 Anexa 12



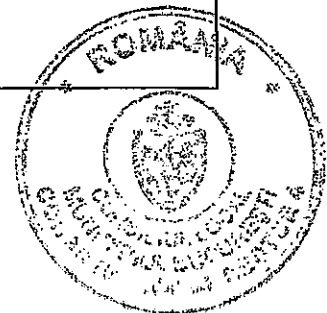
Nr.	Obiectiv de investiții	Valoare investiție (RON, cu TVA)	Din care, valoare C+M (RON, cu TVA)	HCL aprobare indicatori tehnico-economici
38	Regenerare spații publice existente pe STRADA TIMUS NICOLAE prin modernizarea sistemului rutier, spațiului pietonal, platformelor și locurilor de parcare existente, spațiilor verzi și a platformelor de gunoi, modernizarea iluminatului public de tip smart, supraveghere video și sistem wi-fi. Adresa: 7.1.5 STRADA TIMUS NICOLAE	1.268.393,15	993.728,43	202/30.08.2023 Anexa 13
39	Regenerare spații publice existente pe STRADA ILIAS VODA prin modernizarea sistemului rutier, spațiului pietonal, platformelor și locurilor de parcare existente, spațiilor verzi și a platformelor de gunoi, modernizarea iluminatului public de tip smart, supraveghere video și sistem wi-fi. Adresa: 7.2.3 STRADA ILIAS VODA	178.890,99	134.416,77	202/30.08.2023 Anexa 14
40	Regenerare spații publice existente pe STRADA PADESU prin modernizarea sistemului rutier, spațiului pietonal, platformelor și locurilor de parcare existente, spațiilor verzi și a platformelor de gunoi, modernizarea iluminatului public de tip smart, supraveghere video și sistem wi-fi. Adresa: 7.3.6 STRADA PADESU	3.498.742,56	2.535.952,02	202/30.08.2023 Anexa 15
41	Regenerare spații publice existente pe Aleea Aliorului prin modernizarea sistemului rutier, spațiului pietonal, platformelor și locurilor de parcare existente, spațiilor verzi și a platformelor de gunoi, modernizarea iluminatului public de tip smart, supraveghere video și sistem wi-fi. Adresa: 3.2.5-Aleea Aliorului, Municipiul București, Sector 4	134.968,89	70.384,72	207/30.08.2023 Anexa 1
42	Regenerare spații publice existente pe Aleea Ciceu prin modernizarea sistemului rutier, spațiului pietonal, platformelor și locurilor de parcare existente, spațiilor verzi și a platformelor de gunoi, modernizarea iluminatului public de tip smart, supraveghere video și sistem wi-fi. Adresa: 3.2.4-Aleea Ciceu, Municipiul București, Sector 4	1.059.023,04	609.506,99	207/30.08.2023 Anexa 2
43	Regenerare spații publice existente pe Aleea Aliorului prin modernizarea sistemului rutier, spațiului pietonal, platformelor și locurilor de parcare existente, spațiilor verzi și a platformelor de gunoi, modernizarea iluminatului public de tip smart, supraveghere video și sistem wi-fi. Adresa: 3.2.3-Aleea Aliorului, Municipiul București, Sector 4	120.440,03	79.141,31	207/30.08.2023 Anexa 3




Nr.	Obiectiv de investiții	Valoare investiție (RON, cu TVA)	Din care, valoare C+M (RON, cu TVA)	HCL aprobare indicatori tehnico-economici
44	Regenerare spații publice existente pe Aleea Niculitel prin modernizarea sistemului rutier, spațiului pietonal, platformelor și locurilor de parcare existente, spațiilor verzi și a platformelor de gunoi, modernizarea iluminatului public de tip smart, supraveghere video și sistem wi-fi. Adresa: 3.2.2_Aleea Niculitel, Municipiul București, Sector 4	1.034.555,16	702.758,17	207/30.08.2023 Anexa 4
45	Regenerare spații publice existente pe Aleea Ciceu prin modernizarea sistemului rutier, spațiului pietonal, platformelor și locurilor de parcare existente, spațiilor verzi și a platformelor de gunoi, modernizarea iluminatului public de tip smart, supraveghere video și sistem wi-fi. Adresa: 3.1.6_Aleea Ciceu, Municipiul București, Sector 4	1.236.461,80	867.639,69	207/30.08.2023 Anexa 5
46	Regenerare spații publice existente pe Strada Raul Targului prin modernizarea sistemului rutier, spațiului pietonal, platformelor și locurilor de parcare existente, spațiilor verzi și a platformelor de gunoi, modernizarea iluminatului public de tip smart, supraveghere video și sistem wi-fi. Adresa: 3.1.5-Strada Raul Targului, Municipiul București, Sector 4	711.293,78	506.773,60	207/30.08.2023 Anexa 6
47	Regenerare spații publice existente pe Strada Somesul Cald prin modernizarea sistemului rutier, spațiului pietonal, platformelor și locurilor de parcare existente, spațiilor verzi și a platformelor de gunoi, modernizarea iluminatului public de tip smart, supraveghere video și sistem wi-fi. Adresa: 3.1.4-Strada Somesul Cald, Municipiul București, Sector 4	339.144,80	191.100,99	207/30.08.2023 Anexa 7
48	Regenerare spații publice existente pe Aleea Ornamentului prin modernizarea sistemului rutier, spațiului pietonal, platformelor și locurilor de parcare existente, spațiilor verzi și a platformelor de gunoi, modernizarea iluminatului public de tip smart, supraveghere video și sistem wi-fi. Adresa: 3.1.3-Aleea Ornamentului, Municipiul București, Sector 4	427.043,83	240.570,76	207/30.08.2023 Anexa 8
49	Regenerare spații publice existente pe Aleea Raul Sadului prin modernizarea sistemului rutier, spațiului pietonal, platformelor și locurilor de parcare existente, spațiilor verzi și a platformelor de gunoi, modernizarea iluminatului public de tip smart, supraveghere video și sistem wi-fi. Adresa: 3.1.2-Aleea Raul Sadului, Municipiul București, Sector 4	1.913.363,24	1.311.167,54	207/30.08.2023 Anexa 9



Nr.	Obiectiv de investiții	Valoare investiție (RON, cu TVA)	Din care, valoare C+M (RON, cu TVA)	HCL aprobare indicatori tehnico-economici
50	Regenerare spații publice existente pe Strada Aliorului prin modernizarea sistemului rutier, spațiului pietonal, platformelor și locurilor de parcare existente, spațiilor verzi și a platformelor de gunoi, modernizarea iluminatului public de tip smart, supraveghere video și sistem wi-fi. Adresa: 3.1.1-Str. Aliorului, Municipiul București, Sector 4	1.901.180,96	1.317.516,33	207/30.08.2023 Anexa 10
51	Regenerare spații publice existente din Strada Dragos Mladinovici prin modernizarea sistemului rutier, spațiului pietonal, platformelor și locurilor de parcare existente, spațiilor verzi și a platformelor de gunoi, modernizarea iluminatului public de tip smart, supraveghere video și sistem wi-fi. Adresa: 3. 3. 8 STRADA DRAGOS MLADINOVICI	586.530,90	433.039,50	207/30.08.2023 Anexa 11
52	Regenerare spații publice existente din Aleea Dragos Mladinovici prin modernizarea sistemului rutier, spațiului pietonal, platformelor și locurilor de parcare existente, spațiilor verzi și a platformelor de gunoi, modernizarea iluminatului public de tip smart, supraveghere video și sistem wi-fi. Adresa: 3. 3. 7 ALEEA DRAGOS MLADINOVICI	1.694.434,56	1.185.163,34	207/30.08.2023 Anexa 12
53	Regenerare spații publice existente din Aleea Straduintei prin modernizarea sistemului rutier, spațiului pietonal, platformelor și locurilor de parcare existente, spațiilor verzi și a platformelor de gunoi, modernizarea iluminatului public de tip smart, supraveghere video și sistem wi-fi. Adresa: 3.3.6 ALEEA STRADUINTEI	289.421,03	207.848,08	207/30.08.2023 Anexa 13
54	Regenerare spații publice existente din Aleea Terasei 2 prin modernizarea sistemului rutier, spațiului pietonal, platformelor și locurilor de parcare existente, spațiilor verzi și a platformelor de gunoi, modernizarea iluminatului public de tip smart, supraveghere video și sistem wi-fi. Adresa: 3.3.5 ALEEA TERASEI 2	257.988,32	187.788,59	207/30.08.2023 Anexa 14
55	Regenerare spații publice existente din Aleea Terasei prin modernizarea sistemului rutier, spațiului pietonal, platformelor și locurilor de parcare existente, spațiilor verzi și a platformelor de gunoi, modernizarea iluminatului public de tip smart, supraveghere video și sistem wi-fi. Adresa: 3.3.4. ALEEA TERASEI	4.016.600,59	2.702.201,51	207/30.08.2023 Anexa 15





Nr.	Obiectiv de investiții	Valoare investiție (RON, cu TVA)	Din care, valoare C+M (RON, cu TVA)	HCL aprobare indicatori tehnico-economici
56	Regenerare spații publice existente din Strada Straduintei prin modernizarea sistemului rutier, spațiului pietonal, platformelor și locurilor de parcare existente, spațiilor verzi și a platformelor de gunoi, modernizarea iluminatului public de tip smart, supraveghere video și sistem wi-fi. Adresa: 3.3.3. STRADA STRADUINTEI	2.284.974,20	1.470.451,67	207/30.08.2023 Anexa 16
Construirea și amenajarea de noi locuri de parcare, din care:		233.097.114,21	172.519.868,33	
57	Extinderea nodului intermodal Sos. Berceni -Stație metrou cu o parcare, conectată la accesul E al proiectului Edificarea unei stații de metrou la nivel suprateran situată între stația de metrou Berceni și Șoseaua de centură, cod SMIS 137950. Finanțat prin POIM 2014-2020	86.194.440,65	71.933.222,30	208/30.12.2021
58	Edificare parc și centru multicultural, B-dul Metalurgiei, București, Sector 4	62.957.531,16	34.365.811,28	36/22.03.2021
59	Proiect Tehnic de fațadă în vederea corelării cu inițiativa Comisiei Europene Noul Bauhaus European pentru obiectivul de investiții "Extinderea nodului rutier intermodal Șos. Berceni – Stație metrou cu o parcare, conectată la accesul E al proiectului "Edificarea unei stații de metrou la nivel suprateran situată între stația de metrou Berceni și Șoseaua de Centură", cod SMIS 137950, finanțat prin POIM 2014-2020, Șoseaua Berceni, nr. 106A, 106D, 106 E 10 - nr. 106 H-Q, S, Sectorul 4 București	17.914.646,37	16.236.897,83	58/09.03.2023
60	Revizuire proiect tehnic de fațadă în vederea corelării cu inițiativa Comisiei Europene Noul Bauhaus European pentru Parcare Supraterană din cadrul obiectivului de investiții: Edificare Parc și Centru Multicultural, blv. Metalurgiei, București, sector 4	8.433.003,72	8.255.328,58	59/09.03.2023
61	Amenajare parcare cu alei pietonale și carosabile și iluminat public- Spitalul Clinic de Psihiatrie "Profesor Doctor Alexandru Obregia"	5.799.779,02	4.612.359,82	28/23.02.2023 Anexa 2
62	Regenerarea spațiilor publice prin modernizarea sistemului rutier, modernizarea platformelor și a locurilor de parcare existente, a spațiului pietonal, modernizarea spațiilor verzi, modernizarea platformelor de gunoi și a iluminatului public(de tip smart), supraveghere video și sistem wi-fi. Adresa: 5.7.2 Strada Huedin Sector 4, București	16.392.576,38	8.839.603,04	54/09.03.2023 Anexa 1



Nr.	Obiectiv de investiții	Valoare investiție (RON, cu TVA)	Din care, valoare C+M (RON, cu TVA)	HCL aprobare indicatori tehnico-economici
63	Regenerarea spațiilor publice prin modernizarea sistemului rutier, modernizarea platformelor și a locurilor de parcare existente, a spațiului pietonal, modernizarea spațiilor verzi, modernizarea platformelor de gunoi și a iluminatului public (de tip smart), supraveghere video și sistem wi-fi. Adresa: 5.10b.3 Aleea Huedin Sector 4, București	5.988.172,75	3.342.871,06	54/09.03.2023 Anexa 2
64	Amenajare și dotare Parcare Bulevardul Metalurgiei nr. 132, Municipiul București, Sector 4, Bulevard Obregia	15.430.474,62	12.834.796,48	78/29.03.2023
65	Cresterea capacității de parcare în zona cartierului Tineretului prin construire parcare acoperită pe strada RADULESCU MOTRU NR. 9, Strada Constantin Radulescu Motru nr. 7, Sector 4, București	13.986.489,54	12.098.977,94	332/13.12.2022 Anexa 2
TOTAL		433.807.193,13	309.776.188,55	

PRESEDINTE DE SEDINTA





MUNICIPIUL BUCUREȘTI
CONSILIUL LOCAL AL SECTORULUI 4

Bd. George Coșbuc nr. 6-16, sector 4, București
Tel. +40-21-335.92.30 / Fax. +40-21-337.07.90

HOTĂRÂRE

pentru modificarea și completarea Hotărârii Consiliului Local Sector 4 nr. 170 din 21.12.2020 privind aprobarea contractării de către Direcția Mobilitate Urbană Sector 4 a unei/unor finanțări rambursabile interne în valoare de până la 200.000.000 lei, în vederea finanțării și/sau cofinanțării proiectelor de investiții publice de interes local, cu modificările și completările ulterioare

CONSILIUL LOCAL AL SECTOR 4,

Având în vedere:

Referatul de aprobare al Primarului Sectorului 4 al Municipiului București în calitatea sa de inițiator;

Raportul comun de specialitate al Direcției Buget Finanțe nr. P.9/5794/15.11.2023 și al Direcției Mobilitate Urbană Sector 4 nr. 8656/15.11.2023;

Avizul Comisiei nr. 1 – *Comisia pentru activități economico-financiare, buget și finanțe, comerț, fonduri europene, mediul de afaceri și transparență financiară;*

În conformitate cu prevederile:

H.C.L. Sector 4 nr. 8/31.01.2018 privind înființarea Direcției Mobilitate Urbană Sector 4, cu modificările și completările ulterioare;

H.C.L. Sector 4 nr. 213/30.12.2021 privind reorganizarea activității și aprobarea Organigramei, Statului de Funcții și Regulamentului de Organizare și Funcționare ale Direcției Mobilitate Urbană Sector 4;

H.C.L. Sector 4 nr.143/26.10.2021 privind predarea desfasurarii activitatii de administrare si exploatare a parcarilor aflate pe domeniul public sau privat al Municipiului Bucuresti de pe raza Sectorului 4 catre Direcția Mobilitate Urbană Sector 4;

H.C.L. Sector 4 nr. 170 din 21.12.2020 privind aprobarea contractării de către Direcția Mobilitate Urbană Sector 4 și garantării de către Sectorul 4 al Municipiului București a unei/unor finanțări rambursabile interne și/sau externe în valoare de până la 30.000.000 euro, sau echivalentul în lei, în vederea finanțării și/sau cofinanțării proiectelor de investiții publice de interes local;

H.C.L. Sector 4 nr. 34 din 03.03.2022 privind modificarea Anexei la Hotărârea Consiliului Local Sector 4 nr. 170 din 21.12.2020 privind aprobarea contractării de către Direcția Mobilitate Urbană Sector 4 și garantării de către Sectorul 4 al Municipiului București a unei/unor finanțări rambursabile interne și/sau externe în valoare de până la 30.000.000 euro, sau echivalentul în lei, în vederea finanțării și/sau cofinanțării proiectelor de investiții publice de interes local;

H.C.L. Sector 4 nr. 209 din 26.08.2022 privind modificarea și completarea Hotărârii Consiliului Local Sector 4 nr. 170 din 21.12.2020 privind aprobarea contractării de către Direcția Mobilitate Urbană Sector 4 a unei/unor finanțări rambursabile interne în valoare de până la 100.000.000 lei, în vederea finanțării și/sau cofinanțării proiectelor de investiții publice de interes local;

H.C.L. Sector 4 nr. 270 din 07.10.2022 pentru modificarea Hotărârii Consiliului Local Sector 4 nr. 170 din 21.12.2020 privind aprobarea contractării de către Direcția Mobilitate



Urbană Sector 4 a unei/unor finanțări rambursabile interne în valoare de până la 100.000.000 lei, în vederea finanțării și/sau cofinanțării proiectelor de investiții publice de interes local;

H.C.L. Sector 4 nr. 289 din 07.11.2022 privind completarea Hotărârii Consiliului Local Sector 4 nr. 170 din 21.12.2020 privind aprobarea contractării de către Direcția Mobilitate Urbană Sector 4 a unei/unor finanțări rambursabile interne în valoare de până la 100.000.000 lei, în vederea finanțării și/sau cofinanțării proiectelor de investiții publice de interes local;

H.C.L. Sector 4 nr. 334 din 13.12.2022 pentru modificarea și completarea Hotărârii Consiliului Local Sector 4 nr. 170 din 21.12.2020 privind aprobarea contractării de către Direcția Mobilitate Urbană Sector 4 a unei/unor finanțări rambursabile interne în valoare de până la 100.000.000 lei, în vederea finanțării și/sau cofinanțării proiectelor de investiții publice de interes local;

H.C.L. Sector 4 nr. 220 din 26.09.2023 pentru modificarea și completarea Hotărârii Consiliului Local Sector 4 nr. 170 din 21.12.2020 privind aprobarea contractării de către Direcția Mobilitate Urbană Sector 4 a unei/unor finanțări rambursabile interne în valoare de până la 200.000.000 lei, în vederea finanțării și/sau cofinanțării proiectelor de investiții publice de interes local;

H.C.L. Sector 4 nr. 234 din 18.10.2023 pentru modificarea și completarea Hotărârii Consiliului Local Sector 4 nr. 170 din 21.12.2020 privind aprobarea contractării de către Direcția Mobilitate Urbană Sector 4 a unei/unor finanțări rambursabile interne în valoare de până la 200.000.000 lei, în vederea finanțării și/sau cofinanțării proiectelor de investiții publice de interes local;

H.C.L. Sector 4 nr. 258 din 02.11.2023 pentru modificarea și completarea Hotărârii Consiliului Local Sector 4 nr. 170 din 21.12.2020 privind aprobarea contractării de către Direcția Mobilitate Urbană Sector 4 a unei/unor finanțări rambursabile interne în valoare de până la 200.000.000 lei, în vederea finanțării și/sau cofinanțării proiectelor de investiții publice de interes local;

H.C.L. Sector 4 nr. 209 din 30.12.2021 privind aprobarea indicatorilor tehnico-economici, faza studiu de fezabilitate, pentru proiectul Sistemizarea, dezvoltarea și implementarea modului smart al parcarilor din Sectorul 4, cu modificările și completările ulterioare;

H.C.L. Sector 4 nr. 149 din 14.10.2020 privind aprobarea "Planului de Acțiune pentru regenerarea urbană a Sectorului 4 – 2020 – 2025", cu modificările și completările ulterioare;

Art. 20, alin. (1), lit. "f" și lit. "g" și art. 61 alin. (1) din Legea nr. 273/2006 privind finanțele publice locale, cu modificările și completările ulterioare;

Ordonanței de Urgență a Guvernului nr. 64/2007 privind datoria publică, cu modificările și completările ulterioare, coroborate cu cele ale capitolului IV din Legea nr. 273/2006 privind finanțele publice locale, cu modificările și completările ulterioare, precum și cu cele ale Hotărârii Guvernului nr. 9/2007 privind constituirea, componența și funcționarea Comisiei de autorizare a împrumuturilor locale, cu modificările și completările ulterioare;

Art. 29, alin. (1), lit. f) din Legea achizițiilor publice nr. 98/2016, cu modificările și completările ulterioare;

Legea nr. 24/2000 privind normele de tehnică legislativă pentru elaborarea actelor normative, republicată, cu modificările și completările ulterioare;

Art. 9 pct. 8 din Carta europeană a autonomiei locale, adoptată la Strasbourg la 15 octombrie 1985, ratificată prin Legea nr. 199/1997;

Art. 1166 și următoarele din Codul civil, referitoare la contracte sau convenții;

Constatând necesitatea de a asigura resursele financiare aferente proiectelor de investiții publice de interes local, inclusiv implementarea Planului de Acțiune pentru regenerarea urbană a Sectorului 4 – 2020 – 2025;



În temeiul prevederilor art. 139 alin. (1) și alin. (3) lit. b), art. 166 alin. (2) lit. d), art. 196 alin. (1) lit. a) și art. 197 din OUG nr. 57/05.07.2019 privind Codul administrativ, cu modificările și completările ulterioare;

HOTĂRĂȘTE:

Art.I. Se aprobă modificarea și completarea Hotărârii Consiliului Local Sector 4 nr.170 din 21.12.2020 privind aprobarea contractării de către Direcția de Mobilitate Urbană Sector 4 a unei/unor finanțări rambursabile interne în valoare de pana la 200.000.000 lei, în vederea finanțării și/sau cofinanțării proiectelor de investiții publice de interes local, cu modificările și completările ulterioare, după cum urmează:

1. Se înlocuiește Anexa prevăzută la Art. 1 din cadrul Hotărârii Consiliului Local Sector 4 nr. 170/ 21.12.2020, cu modificările și completările ulterioare, cu **Anexa** la prezenta hotărâre.

Art.II. Celelalte prevederi ale Hotărârii Consiliului Local Sector 4 nr. 170/ 21.12.2020, cu modificările și completările ulterioare, rămân valabile.

Art.III. (1) Primarul Sectorului 4 al Municipiului București, Secretarul General al Sectorului 4, Direcția Mobilitate Urbană Sector 4 și Direcția Buget Finanțe, vor aduce la îndeplinire prevederile prezentei hotărâri, conform competențelor legale.


(2) Direcția Administrație Publică prin Serviciul Tehnic Comunicare Acte Administrative va asigura comunicarea prezentei hotărâri entităților menționate la alin. (1), precum și Instituției Prefectului Municipiului București și se va asigura de aducerea la cunoștință publică prin publicarea în Monitorul Oficial Local al Sectorului 4 al Municipiului București, precum și pe pagina de internet www.ps4.ro.

Această hotărâre a fost adoptată în ședința ordinară a Consiliului Local al sectorului 4 din data de 27.11.2023

PREȘEDINTE DE ȘEDINȚĂ



Contrasemnează
Conform Codului administrativ
Secretarul General al Sectorului 4




Nr. 269/27.11.2023

Anexa
LA HCLSA nr. 269/24.11.2023

Lista obiectivelor de investiții finanțate din credit/credite interne

Nr.	Obiectiv de investiții	Valoare investiție (RON, cu TVA)	Din care, valoare C+M (RON, cu TVA)	HCL aprobare indicatori tehnico-economici
Dezvoltare durabilă și regenerare urbană profundă, din care:		412.339.316,92	294.844.782,91	
1	Regenerare spații publice existente prin modernizarea sistemului rutier, spațiului pietonal, platformelor și locurilor de parcare existente, spațiilor verzi și a platformelor de gunoi, modernizarea iluminatului public de tip smart, supraveghere video și sistem wi-fi – Zona 1 (subzonele: 1.1.1, 1.1.5, 1.2.1, 1.2.3, 1.2.4, 1.3.1, 1.3.2, 1.3.4, 1.4.2, 1.4.8)	54.358.353,14	44.113.401,37	207/26.08.2022
2	Regenerare spații publice existente prin modernizarea sistemului rutier, spațiului pietonal, platformelor și locurilor de parcare existente, spațiilor verzi și a platformelor de gunoi, modernizarea iluminatului public de tip smart, supraveghere video și sistem wi-fi – Zona 5 (subzonele: 5.10a.10, 5.10a.11, 5.10a.12, 5.10a.13, 5.10a.14, 5.10a.15, 5.10a.16, 5.10a.17, 5.10a.18, 5.10a.19, 5.10a.4, 5.10a.5, 5.10a.6, 5.10a.7, 5.10a.8, 5.10a.9, 5.10b.1, 5.5.2, 5.7.2)	69.875.501,66	50.090.656,11	208/26.08.2022
3	Supraveghere video în vederea reducerii criminalității pe raza Sectorului 4	24.921.818,95	5.847.160,20	185/20.12.2021
4	Regenerare spații publice existente pe Strada Priboiului prin modernizarea sistemului rutier, spațiului pietonal, platformelor și locurilor de parcare existente, spațiilor verzi și a platformelor de gunoi, modernizarea iluminatului public de tip smart, supraveghere video și sistem wi-fi. Adresa: 7.8.10 - Str. Priboiului, Municipiul București, Sector 4	628.850,77	488.560,92	183/20.07.2023 Anexa 1
5	Regenerare spații publice existente pe Strada Ion Voda Viteazul prin modernizarea sistemului rutier, spațiului pietonal, platformelor și locurilor de parcare existente, spațiilor verzi și a platformelor de gunoi, modernizarea iluminatului public de tip smart, supraveghere video și sistem wi-fi. Adresa: 7.8.7 - Str. Ion Voda Viteazu, Municipiul București, Sector 4	629.921,85	476.428,89	183/20.07.2023 Anexa 2
6	Regenerare spații publice existente pe Strada Farului prin modernizarea sistemului rutier, spațiului pietonal, platformelor și locurilor de parcare existente, spațiilor verzi și a platformelor de gunoi, modernizarea iluminatului public de tip smart, supraveghere video și sistem wi-fi. Adresa: 7.1.6 - Strada Farului, Municipiul București, Sector 4	749.792,05	553.478,05	183/20.07.2023 Anexa 3
7	Regenerare spații publice existente pe Strada Salinei prin modernizarea sistemului rutier, spațiului pietonal, platformelor și locurilor de parcare existente, spațiilor verzi și a platformelor de gunoi, modernizarea iluminatului public de tip smart, supraveghere video și sistem wi-fi. Adresa: 7.8.6 - Str. Salinei, Municipiul București, Sector 4	787.760,16	606.773,19	183/20.07.2023 Anexa 4
8	Regenerare spații publice existente pe Strada Grigore Voda prin modernizarea sistemului rutier, spațiului pietonal, platformelor și locurilor de parcare existente, spațiilor verzi și a platformelor de gunoi, modernizarea iluminatului public de tip smart, supraveghere video și sistem wi-fi. Adresa: 7.1.3 - Strada Grigore Voda, Municipiul București, Sector 4	718.843,01	529.308,05	183/20.07.2023 Anexa 5



Nr.	Obiectiv de investiții	Valoare investiție (RON, cu TVA)	Din care, valoare C+M (RON, cu TVA)	HCL aprobare indicatori tehnico-economici
9	Regenerare spatii publice existente pe Strada Fruntas Marinescu Nicolae prin modernizarea sistemului rutier, spatiului pietonal, platformelor si locurilor de parcare existente, spatiilor verzi si a platformelor de gunoi, modernizarea iluminatului public de tip smart, supraveghere video si sistem wi-fi. Adresa: 7.8.5 - STRADA FRUNTAS MARINESCU NICOLAE	566.289,85	443.013,98	183/20.07.2023 Anexa 6
10	Regenerare spatii publice existente pe Strada Prasilei prin modernizarea sistemului rutier, spatiului pietonal, platformelor si locurilor de parcare existente, spatiilor verzi si a platformelor de gunoi, modernizarea iluminatului public de tip smart, supraveghere video si sistem wi-fi. Adresa: 7.8.4 - STRADA PRASILEI - Tronson cuprins intre str. Priboiului si str. Soldat Minca Dumitru	970.349,50	726.461,50	183/20.07.2023 Anexa 7
11	Regenerare spatii publice existente pe Strada Vasilescu Gheorghe prin modernizarea sistemului rutier, spatiului pietonal, platformelor si locurilor de parcare existente, spatiilor verzi si a platformelor de gunoi, modernizarea iluminatului public de tip smart, supraveghere video si sistem wi-fi. Adresa: 7.8.3 - Str. Vasilescu Gheorghe, Municipiul Bucuresti, Sector 4	686.276,70	482.328,63	183/20.07.2023 Anexa 8
12	Regenerare spatii publice existente pe Strada Ramasagului prin modernizarea sistemului rutier, spatiului pietonal, platformelor si locurilor de parcare existente, spatiilor verzi si a platformelor de gunoi, modernizarea iluminatului public de tip smart, supraveghere video si sistem wi-fi. Adresa: 7.8.1 STRADA RAMASAGULUI	1.612.532,68	1.258.497,20	183/20.07.2023 Anexa 9
13	Regenerare spatii publice existente pe Strada Iancu Cojescu prin modernizarea sistemului rutier, spatiului pietonal, platformelor si locurilor de parcare existente, spatiilor verzi si a platformelor de gunoi, modernizarea iluminatului public de tip smart, supraveghere video si sistem wi-fi. Adresa: 7.7b.6 - Strada Iancu Cojescu, Municipiul Bucuresti, Sector 4	528.515,13	391.025,91	183/20.07.2023 Anexa 10
14	Regenerare spatii publice existente pe Strada Priboiului prin modernizarea sistemului rutier, spatiului pietonal, platformelor si locurilor de parcare existente, spatiilor verzi si a platformelor de gunoi, modernizarea iluminatului public de tip smart, supraveghere video si sistem wi-fi. Adresa: 7.7b.4 - Strada Priboiului, Municipiul Bucuresti, Sector 4	347.160,72	231.941,75	183/20.07.2023 Anexa 11
15	Regenerare spatii publice existente pe Strada Faciei prin modernizarea sistemului rutier, spatiului pietonal, platformelor si locurilor de parcare existente, spatiilor verzi si a platformelor de gunoi, modernizarea iluminatului public de tip smart, supraveghere video si sistem wi-fi. Adresa: 7.7b.3 - Strada Faciei, Municipiul Bucuresti, Sector 4	1.262.674,18	973.939,81	183/20.07.2023 Anexa 12
16	Regenerare spatii publice existente pe Strada Crisul Alb prin modernizarea sistemului rutier, spatiului pietonal, platformelor si locurilor de parcare existente, spatiilor verzi si a platformelor de gunoi, modernizarea iluminatului public de tip smart, supraveghere video si sistem wi-fi. Adresa: 7.6.3. STRADA CRISUL ALB	510.539,57	370.122,76	183/20.07.2023 Anexa 13



Nr.	Obiectiv de investiții	Valoare investiție (RON, cu TVA)	Din care, valoare C+M (RON, cu TVA)	HCL aprobare indicatori tehnico-economici
17	Regenerare spații publice existente pe Intrarea Crisul Alb prin modernizarea sistemului rutier, spațiului pietonal, platformelor și locurilor de parcare existente, spațiilor verzi și a platformelor de gunoi, modernizarea iluminatului public de tip smart, supraveghere video și sistem wi-fi. Adresa: 7.6.2. INTRAREA CRISUL ALB	918.358,08	659.413,56	183/20.07.2023 Anexa 14
18	Regenerarea spațiilor publice existente pe Strada Prasilei prin modernizarea sistemului rutier, spațiului pietonal, platformelor și locurilor de parcare existente, spațiilor verzi și a platformelor de gunoi, modernizarea iluminatului public de tip smart, supraveghere video și sistem wi-fi. Adresa: 7.5.12 STRADA PRASILEI - Tronson cuprins între str. Soldat Minca Dumitru și str. Imparatul Traian	409.287,99	311.375,62	183/20.07.2023 Anexa 15
19	Regenerare spații publice existente pe Strada Vultureni prin modernizarea sistemului rutier, spațiului pietonal, platformelor și locurilor de parcare existente, spațiilor verzi și a platformelor de gunoi, modernizarea iluminatului public de tip smart, supraveghere video și sistem wi-fi. Adresa: 7.5.11 STRADA VULTURENI	1.351.116,21	1.034.750,77	183/20.07.2023 Anexa 16
20	Regenerare spații publice existente pe Strada Gheorghe Lica prin modernizarea sistemului rutier, spațiului pietonal, platformelor și locurilor de parcare existente, spațiilor verzi și a platformelor de gunoi, modernizarea iluminatului public de tip smart, supraveghere video și sistem wi-fi. Adresa: 7.5.2 STRADA GHEORGHE LICA	733.446,56	550.763,46	183/20.07.2023 Anexa 17
21	Regenerare spații publice existente pe Strada Imparatul Traian prin modernizarea sistemului rutier, spațiului pietonal, platformelor și locurilor de parcare existente, spațiilor verzi și a platformelor de gunoi, modernizarea iluminatului public de tip smart, supraveghere video și sistem wi-fi. Adresa: 7.5.1.a STRADA IMPARATUL TRAIAN	3.951.484,28	3.050.868,73	183/20.07.2023 Anexa 18
22	Regenerare spații publice existente pe Strada Radului prin modernizarea sistemului rutier, spațiului pietonal, platformelor și locurilor de parcare existente, spațiilor verzi și a platformelor de gunoi, modernizarea iluminatului public de tip smart, supraveghere video și sistem wi-fi. Adresa: 7.4.3.a STRADA RADULUI	735.415,49	515.132,55	183/20.07.2023 Anexa 19
23	Regenerare spații publice existente pe Strada Tortei prin modernizarea sistemului rutier, spațiului pietonal, platformelor și locurilor de parcare existente, spațiilor verzi și a platformelor de gunoi, modernizarea iluminatului public de tip smart, supraveghere video și sistem wi-fi. Adresa: 7.1.12 - Str. Tortei, Municipiul București, Sector 4	384.626,49	281.926,03	183/20.07.2023 Anexa 20
24	Regenerare spații publice existente pe Strada Ion Tanasescu Medic prin modernizarea sistemului rutier, spațiului pietonal, platformelor și locurilor de parcare existente, spațiilor verzi și a platformelor de gunoi, modernizarea iluminatului public de tip smart, supraveghere video și sistem wi-fi. Adresa: 7.1.11 - Str. Ion Tanasescu Medic, Municipiul București, Sector 4	929.843,16	707.726,90	183/20.07.2023 Anexa 21



Nr.	Obiectiv de investiții	Valoare investiție (RON, cu TVA)	Din care, valoare C+M (RON, cu TVA)	HCL aprobare indicatori tehnico-economici
25	Regenerare spații publice existente pe Strada Sergent David Ilie prin modernizarea sistemului rutier, spațiului pietonal, platformelor și locurilor de parcare existente, spațiilor verzi și a platformelor de gunoi, modernizarea iluminatului public de tip smart, supraveghere video și sistem wi-fi. Adresa: 7.8.2 STRADA SERGENT DAVID ILIE	739.859,40	565.772,15	183/20.07.2023 Anexa 22
26	Regenerare spații publice existente pe STRADA MIXANDREI prin modernizarea sistemului rutier, spațiului pietonal, platformelor și locurilor de parcare existente, spațiilor verzi și a platformelor de gunoi, modernizarea iluminatului public de tip smart, supraveghere video și sistem wi-fi. Adresa: 7.1.4 STRADA MIXANDREI	2.151.391,65	1.662.999,75	202/30.08.2023 Anexa 1
27	Regenerare spații publice existente pe STRADA BAILEȘTI prin modernizarea sistemului rutier, spațiului pietonal, platformelor și locurilor de parcare existente, spațiilor verzi și a platformelor de gunoi, modernizarea iluminatului public de tip smart, supraveghere video și sistem wi-fi. Adresa: 7.1.8 STRADA BAILEȘTI	847.674,12	640.335,07	202/30.08.2023 Anexa 2
28	Regenerare spații publice existente pe STRADA FRUNZISULUI prin modernizarea sistemului rutier, spațiului pietonal, platformelor și locurilor de parcare existente, spațiilor verzi și a platformelor de gunoi, modernizarea iluminatului public de tip smart, supraveghere video și sistem wi-fi. Adresa: 7.3.4 STRADA FRUNZISULUI	810.597,69	599.653,36	202/30.08.2023 Anexa 3
29	Regenerare spații publice existente pe STRADA PAISULUI prin modernizarea sistemului rutier, spațiului pietonal, platformelor și locurilor de parcare existente, spațiilor verzi și a platformelor de gunoi, modernizarea iluminatului public de tip smart, supraveghere video și sistem wi-fi. Adresa: 7.3.13 STRADA PAISULUI	305.944,99	221.038,00	202/30.08.2023 Anexa 4
30	Regenerare spații publice existente pe STRADA BANISOR prin modernizarea sistemului rutier, spațiului pietonal, platformelor și locurilor de parcare existente, spațiilor verzi și a platformelor de gunoi, modernizarea iluminatului public de tip smart, supraveghere video și sistem wi-fi. Adresa: 7.3.17 STRADA BANISOR	233.355,26	176.799,22	202/30.08.2023 Anexa 5
31	Regenerare spații publice existente pe STRADA PADESU prin modernizarea sistemului rutier, spațiului pietonal, platformelor și locurilor de parcare existente, spațiilor verzi și a platformelor de gunoi, modernizarea iluminatului public de tip smart, supraveghere video și sistem wi-fi. Adresa: 7.4.5 STRADA PADESU	363.681,65	252.653,74	202/30.08.2023 Anexa 6
32	Regenerare spații publice existente pe STRADA STEJARISULUI prin modernizarea sistemului rutier, spațiului pietonal, platformelor și locurilor de parcare existente, spațiilor verzi și a platformelor de gunoi, modernizarea iluminatului public de tip smart, supraveghere video și sistem wi-fi. Adresa: 7.6.6 STRADA STEJARISULUI	592.865,71	453.566,49	202/30.08.2023 Anexa 7
33	Regenerare spații publice existente pe STRADA PICTOR STEFAN DUMITRESCU prin modernizarea sistemului rutier, spațiului pietonal, platformelor și locurilor de parcare existente, spațiilor verzi și a platformelor de gunoi, modernizarea iluminatului public de tip smart, supraveghere video și sistem wi-fi. Adresa: 7.4.4 STRADA PICTOR STEFAN DUMITRESCU	569.538,21	412.937,97	202/30.08.2023 Anexa 8



Nr.	Obiectiv de investiții	Valoare investiție (RON, cu TVA)	Din care, valoare C+M (RON, cu TVA)	HCL aprobare indicatori tehnico-economici
34	Regenerare spații publice existente pe STRADA PICTOR STEFAN DUMITRESCU prin modernizarea sistemului rutier, spațiului pietonal, platformelor și locurilor de parcare existente, spațiilor verzi și a platformelor de gunoi, modernizarea iluminatului public de tip smart, supraveghere video și sistem wi-fi. Adresa: 7.3.1 STRADA PICTOR STEFAN DUMITRESCU	383.472,55	203.125,19	202/30.08.2023 Anexa 9
35	Regenerare spații publice existente pe STRADA PALTINISULUI prin modernizarea sistemului rutier, spațiului pietonal, platformelor și locurilor de parcare existente, spațiilor verzi și a platformelor de gunoi, modernizarea iluminatului public de tip smart, supraveghere video și sistem wi-fi. Adresa: 7.8.5 STRADA PALTINISULUI	650.279,69	498.461,77	202/30.08.2023 Anexa 10
36	Regenerare spații publice existente pe STRADA ALPINEȘTI prin modernizarea sistemului rutier, spațiului pietonal, platformelor și locurilor de parcare existente, spațiilor verzi și a platformelor de gunoi, modernizarea iluminatului public de tip smart, supraveghere video și sistem wi-fi. Adresa: 7.5.6 STRADA ALPINEȘTI	434.069,29	321.195,80	202/30.08.2023 Anexa 11
37	Regenerare spații publice existente pe ALEEA RADULUI prin modernizarea sistemului rutier, spațiului pietonal, platformelor și locurilor de parcare existente, spațiilor verzi și a platformelor de gunoi, modernizarea iluminatului public de tip smart, supraveghere video și sistem wi-fi. Adresa: 7.4.3.b ALEEA RADULUI	1.105.138,70	804.975,76	202/30.08.2023 Anexa 12
38	Regenerare spații publice existente pe STRADA TIMUS NICOLAE prin modernizarea sistemului rutier, spațiului pietonal, platformelor și locurilor de parcare existente, spațiilor verzi și a platformelor de gunoi, modernizarea iluminatului public de tip smart, supraveghere video și sistem wi-fi. Adresa: 7.1.5 STRADA TIMUS NICOLAE	1.268.393,15	993.728,43	202/30.08.2023 Anexa 13
39	Regenerare spații publice existente pe STRADA ILIAS VODA prin modernizarea sistemului rutier, spațiului pietonal, platformelor și locurilor de parcare existente, spațiilor verzi și a platformelor de gunoi, modernizarea iluminatului public de tip smart, supraveghere video și sistem wi-fi. Adresa: 7.2.3 STRADA ILIAS VODA	178.890,99	134.416,77	202/30.08.2023 Anexa 14
40	Regenerare spații publice existente pe STRADA PADESU prin modernizarea sistemului rutier, spațiului pietonal, platformelor și locurilor de parcare existente, spațiilor verzi și a platformelor de gunoi, modernizarea iluminatului public de tip smart, supraveghere video și sistem wi-fi. Adresa: 7.3.6 STRADA PADESU	3.498.742,56	2.535.952,02	202/30.08.2023 Anexa 15
41	Regenerare spații publice existente pe Aleea Aliorului prin modernizarea sistemului rutier, spațiului pietonal, platformelor și locurilor de parcare existente, spațiilor verzi și a platformelor de gunoi, modernizarea iluminatului public de tip smart, supraveghere video și sistem wi-fi. Adresa: 3.2.5-Aleea Aliorului, Municipiul București, Sector 4	134.968,89	70.384,72	207/30.08.2023 Anexa 1
42	Regenerare spații publice existente pe Aleea Ciceu prin modernizarea sistemului rutier, spațiului pietonal, platformelor și locurilor de parcare existente, spațiilor verzi și a platformelor de gunoi, modernizarea iluminatului public de tip smart, supraveghere video și sistem wi-fi. Adresa: 3.2.4-Aleea Ciceu, Municipiul București, Sector 4	1.059.023,04	609.506,99	207/30.08.2023 Anexa 2



Nr.	Obiectiv de investiții	Valoare investiție (RON, cu TVA)	Din care, valoare C+M (RON, cu TVA)	HCL aprobare indicatori tehnico-economici
43	Regenerare spații publice existente pe Aleea Aliorului prin modernizarea sistemului rutier, spațiului pietonal, platformelor și locurilor de parcare existente, spațiilor verzi și a platformelor de gunoi, modernizarea iluminatului public de tip smart, supraveghere video și sistem wi-fi. Adresa: 3.2.3-Aleea Aliorului, Municipiul București, Sector 4	120.440,03	79.141,31	207/30.08.2023 Anexa 3
44	Regenerare spații publice existente pe Aleea Niculitel prin modernizarea sistemului rutier, spațiului pietonal, platformelor și locurilor de parcare existente, spațiilor verzi și a platformelor de gunoi, modernizarea iluminatului public de tip smart, supraveghere video și sistem wi-fi. Adresa: 3.2.2 Aleea Niculitel, Municipiul București, Sector 4	1.034.555,16	702.758,17	207/30.08.2023 Anexa 4
45	Regenerare spații publice existente pe Aleea Ciceu prin modernizarea sistemului rutier, spațiului pietonal, platformelor și locurilor de parcare existente, spațiilor verzi și a platformelor de gunoi, modernizarea iluminatului public de tip smart, supraveghere video și sistem wi-fi. Adresa: 3.1.6 Aleea Ciceu, Municipiul București, Sector 4	1.236.461,80	867.639,69	207/30.08.2023 Anexa 5
46	Regenerare spații publice existente pe Strada Raul Targului prin modernizarea sistemului rutier, spațiului pietonal, platformelor și locurilor de parcare existente, spațiilor verzi și a platformelor de gunoi, modernizarea iluminatului public de tip smart, supraveghere video și sistem wi-fi. Adresa: 3.1.5-Strada Raul Targului, Municipiul București, Sector 4	711.293,78	506.773,60	207/30.08.2023 Anexa 6
47	Regenerare spații publice existente pe Strada Somesul Cald prin modernizarea sistemului rutier, spațiului pietonal, platformelor și locurilor de parcare existente, spațiilor verzi și a platformelor de gunoi, modernizarea iluminatului public de tip smart, supraveghere video și sistem wi-fi. Adresa: 3.1.4-Strada Somesul Cald, Municipiul București, Sector 4	339.144,80	191.100,99	207/30.08.2023 Anexa 7
48	Regenerare spații publice existente pe Aleea Ornamentului prin modernizarea sistemului rutier, spațiului pietonal, platformelor și locurilor de parcare existente, spațiilor verzi și a platformelor de gunoi, modernizarea iluminatului public de tip smart, supraveghere video și sistem wi-fi. Adresa: 3.1.3-Aleea Ornamentului, Municipiul București, Sector 4	427.043,83	240.570,76	207/30.08.2023 Anexa 8
49	Regenerare spații publice existente pe Aleea Raul Sadului prin modernizarea sistemului rutier, spațiului pietonal, platformelor și locurilor de parcare existente, spațiilor verzi și a platformelor de gunoi, modernizarea iluminatului public de tip smart, supraveghere video și sistem wi-fi. Adresa: 3.1.2-Aleea Raul Sadului, Municipiul București, Sector 4	1.913.363,24	1.311.167,54	207/30.08.2023 Anexa 9
50	Regenerare spații publice existente pe Strada Aliorului prin modernizarea sistemului rutier, spațiului pietonal, platformelor și locurilor de parcare existente, spațiilor verzi și a platformelor de gunoi, modernizarea iluminatului public de tip smart, supraveghere video și sistem wi-fi. Adresa: 3.1.1-Str. Aliorului, Municipiul București, Sector 4	1.901.180,96	1.317.516,33	207/30.08.2023 Anexa 10



Nr.	Obiectiv de investiții	Valoare investiție (RON, cu TVA)	Din care, valoare C+M (RON, cu TVA)	HCL aprobare indicatori tehnico-economici
51	Regenerare spații publice existente din Strada Dragos Mladinovici prin modernizarea sistemului rutier, spatiului pietonal, platformelor si locurilor de parcare existente, spatiilor verzi si a platformelor de gunoi, modernizarea iluminatului public de tip smart, supraveghere video si sistem wi-fi. Adresa: 3.3.8 STRADA DRAGOS MLADINOVICI	586.530,90	433.039,50	207/30.08.2023 Anexa 11
52	Regenerare spații publice existente din Aleea Dragos Mladinovici prin modernizarea sistemului rutier, spatiului pietonal, platformelor si locurilor de parcare existente, spatiilor verzi si a platformelor de gunoi, modernizarea iluminatului public de tip smart, supraveghere video si sistem wi-fi. Adresa: 3.3.7 ALEEA DRAGOS MLADINOVICI	1.694.434,56	1.185.163,34	207/30.08.2023 Anexa 12
53	Regenerare spații publice existente din Aleea Straduintei prin modernizarea sistemului rutier, spatiului pietonal, platformelor si locurilor de parcare existente, spatiilor verzi si a platformelor de gunoi, modernizarea iluminatului public de tip smart, supraveghere video si sistem wi-fi. Adresa: 3.3.6 ALEEA STRADUINTEI	289.421,03	207.848,08	207/30.08.2023 Anexa 13
54	Regenerare spații publice existente din Aleea Terasei 2 prin modernizarea sistemului rutier, spatiului pietonal, platformelor si locurilor de parcare existente, spatiilor verzi si a platformelor de gunoi, modernizarea iluminatului public de tip smart, supraveghere video si sistem wi-fi. Adresa: 3.3.5 ALEEA TERASEI 2	257.988,32	187.788,59	207/30.08.2023 Anexa 14
55	Regenerare spații publice existente din Aleea Terasei prin modernizarea sistemului rutier, spatiului pietonal, platformelor si locurilor de parcare existente, spatiilor verzi si a platformelor de gunoi, modernizarea iluminatului public de tip smart, supraveghere video si sistem wi-fi. Adresa: 3.3.4. ALEEA TERASEI	4.016.600,59	2.702.201,51	207/30.08.2023 Anexa 15
56	Regenerare spații publice existente din Strada Straduintei prin modernizarea sistemului rutier, spatiului pietonal, platformelor si locurilor de parcare existente, spatiilor verzi si a platformelor de gunoi, modernizarea iluminatului public de tip smart, supraveghere video si sistem wi-fi. Adresa: 3.3.3. STRADA STRADUINTEI	2.284.974,20	1.470.451,67	207/30.08.2023 Anexa 16
57	Regenerarea spatiilor publice din Aleea Somesul Mare prin modernizarea sistemului rutier, modernizarea platformelor si a locurilor de parcare existente, a spatiului pietonal, modernizarea spatiilor verzi, modernizarea platformelor de gunoi si a iluminatului public(de tip smart), supraveghere video si sistem wi-fi. Adresa: 4.1a.2- ALEEA SOMESUL MARE	1.607.511,63	1.179.824,87	223/26.09.2023 Anexa 1
58	Regenerarea spatiilor publice din Strada Vatra Dornei prin modernizarea sistemului rutier, modernizarea platformelor si a locurilor de parcare existente, a spatiului pietonal, modernizarea spatiilor verzi, modernizarea platformelor de gunoi si a iluminatului public(de tip smart), supraveghere video si sistem wi-fi. Adresa: 4.1b.1 STRADA VATRA DORNEI	258.949,13	169.392,99	223/26.09.2023 Anexa 2
59	Regenerarea spatiilor publice din Aleea Dorohoi prin modernizarea sistemului rutier, modernizarea platformelor si a locurilor de parcare existente, a spatiului pietonal, modernizarea spatiilor verzi, modernizarea platformelor de gunoi si a iluminatului public(de tip smart), supraveghere video si sistem wi-fi. Adresa: 4.1b.4 ALEEA DOROHOI	744.508,97	564.200,33	223/26.09.2023 Anexa 3



Nr.	Obiectiv de investiții	Valoare investiție (RON, cu TVA)	Din care, valoare C+M (RON, cu TVA)	HCL aprobare indicatori tehnico-economici
60	Regenerarea spațiilor publice din Aleea Somesul Mic prin modernizarea sistemului rutier, modernizarea platformelor și a locurilor de parcare existente, a spațiului pietonal, modernizarea spațiilor verzi, modernizarea platformelor de gunoi și a iluminatului public (de tip smart), supraveghere video și sistem wi-fi. Adresa: 4.1b.5-ALEEA SOMESUL MIC	1.178.994,83	832.569,71	223/26.09.2023 Anexa 4
61	Regenerare spații publice existente pe Strada Covasna prin modernizarea sistemului rutier, spațiului pietonal, platformelor și locurilor de parcare existente, spațiilor verzi și a platformelor de gunoi, modernizarea iluminatului public de tip smart, supraveghere video și sistem wi-fi. Adresa: 4.1-Strada Covasna, Municipiul București, Sector 4	9.633.800,01	7.601.230,96	223/26.09.2023 Anexa 5
62	Regenerare spații publice existente pe Strada Stupilor prin modernizarea sistemului rutier, spațiului pietonal, platformelor și locurilor de parcare existente, spațiilor verzi și a platformelor de gunoi, modernizarea iluminatului public de tip smart, supraveghere video și sistem wi-fi. Adresa: 4.1a.1-Strada Stupilor, Municipiul București, Sector 4	4.240.090,46	3.350.134,11	223/26.09.2023 Anexa 6
63	Regenerare spații publice existente pe Aleea Stupilor prin modernizarea sistemului rutier, spațiului pietonal, platformelor și locurilor de parcare existente, spațiilor verzi și a platformelor de gunoi, modernizarea iluminatului public de tip smart, supraveghere video și sistem wi-fi. Adresa: 4.1a.3-Aleea Stupilor, Municipiul București, Sector 4	5.685.232,35	4.559.583,12	223/26.09.2023 Anexa 7
64	Regenerare spații publice existente pe Aleea Covasna prin modernizarea sistemului rutier, spațiului pietonal, platformelor și locurilor de parcare existente, spațiilor verzi și a platformelor de gunoi, modernizarea iluminatului public de tip smart, supraveghere video și sistem wi-fi. Adresa: 4.1b.2-Aleea Covasna, Municipiul București, Sector 4	5.633.795,53	4.422.719,95	223/26.09.2023 Anexa 8
65	Regenerare spații publice existente pe Strada Dorohoi prin modernizarea sistemului rutier, spațiului pietonal, platformelor și locurilor de parcare existente, spațiilor verzi și a platformelor de gunoi, modernizarea iluminatului public de tip smart, supraveghere video și sistem wi-fi. Adresa: 4.1b.3-Strada Dorohoi, Municipiul București, Sector 4	6.728.877,56	5.333.227,52	223/26.09.2023 Anexa 9
66	Regenerare spații publice existente pe Strada Resita prin modernizarea sistemului rutier, spațiului pietonal, platformelor și locurilor de parcare existente, spațiilor verzi și a platformelor de gunoi, modernizarea iluminatului public de tip smart, supraveghere video și sistem wi-fi. Adresa: 5.4.X-Strada Resita, Municipiul București, Sector 4	22.116.438,48	17.566.035,39	223/26.09.2023 Anexa 10
67	Regenerare spații publice existente pe Aleea Tebea prin modernizarea sistemului rutier, spațiului pietonal, platformelor și locurilor de parcare existente, spațiilor verzi și a platformelor de gunoi, modernizarea iluminatului public de tip smart, supraveghere video și sistem wi-fi. Adresa: 5.5.1-Aleea Tebea, Municipiul București, Sector 4	14.248.274,05	11.285.592,71	223/26.09.2023 Anexa 11
68	Regenerare spații publice existente pe Strada Izvorul Muresului prin modernizarea sistemului rutier, spațiului pietonal, platformelor și locurilor de parcare existente, spațiilor verzi și a platformelor de gunoi, modernizarea iluminatului public de tip smart, supraveghere video și sistem wi-fi. Adresa: 5.5.2-Strada Izvorul Muresului, Municipiul București, Sector 4	15.288.783,67	12.113.787,76	223/26.09.2023 Anexa 12



Nr.	Obiectiv de investiții	Valoare investiție (RON, cu TVA)	Din care, valoare C+M (RON, cu TVA)	HCL aprobare indicatori tehnico-economici
69	Regenerare spații publice existente pe Strada Izvorul Trofusului prin modernizarea sistemului rutier, spațiului pietonal, platformelor și locurilor de parcare existente, spațiilor verzi și a platformelor de gunoi, modernizarea iluminatului public de tip smart, supraveghere video și sistem wi-fi. Adresa: 5.5.3-Strada Izvorul Trofusului, Municipiul București, Sector 4	5.829.057,01	4.581.902,83	223/26.09.2023 Anexa 13
70	Regenerare spații publice existente pe Strada Izvorul Crisului prin modernizarea sistemului rutier, spațiului pietonal, platformelor și locurilor de parcare existente, spațiilor verzi și a platformelor de gunoi, modernizarea iluminatului public de tip smart, supraveghere video și sistem wi-fi. Adresa: 5.6.1-Strada Izvorul Crisului, Municipiul București, Sector 4	14.702.616,24	11.537.604,53	223/26.09.2023 Anexa 14
71	Regenerare spații publice existente pe Aleea Izvorul Crisului prin modernizarea sistemului rutier, spațiului pietonal, platformelor și locurilor de parcare existente, spațiilor verzi și a platformelor de gunoi, modernizarea iluminatului public de tip smart, supraveghere video și sistem wi-fi. Adresa: 5.6.2-Aleea Izvorul Crisului, Municipiul București, Sector 4	9.666.237,03	7.578.542,30	223/26.09.2023 Anexa 15
72	Regenerare spații publice existente pe Strada Resita (R5) prin modernizarea sistemului rutier, spațiului pietonal, platformelor și locurilor de parcare existente, spațiilor verzi și a platformelor de gunoi, modernizarea iluminatului public de tip smart, supraveghere video și sistem wi-fi. Adresa: 5.10a.9X-Strada Resita (R5), Municipiul București, Sector 4	911.561,02	661.422,96	223/26.09.2023 Anexa 16
73	Regenerare spații publice existente pe Strada Costila prin modernizarea sistemului rutier, spațiului pietonal, platformelor și locurilor de parcare existente, spațiilor verzi și a platformelor de gunoi, modernizarea iluminatului public de tip smart, supraveghere video și sistem wi-fi. Adresa: 5.10a.11-Strada Costila, Municipiul București, Sector 4	2.973.359,80	2.357.513,54	223/26.09.2023 Anexa 17
74	Regenerare spații publice existente pe Aleea Costila prin modernizarea sistemului rutier, spațiului pietonal, platformelor și locurilor de parcare existente, spațiilor verzi și a platformelor de gunoi, modernizarea iluminatului public de tip smart, supraveghere video și sistem wi-fi. Adresa: 5.10a.12-Aleea Costila, Municipiul București, Sector 4	3.623.524,69	2.883.510,52	223/26.09.2023 Anexa 18
75	Regenerare spații publice existente pe Aleea Ucea (U1) prin modernizarea sistemului rutier, spațiului pietonal, platformelor și locurilor de parcare existente, spațiilor verzi și a platformelor de gunoi, modernizarea iluminatului public de tip smart, supraveghere video și sistem wi-fi. Adresa: 5.10a.13-Aleea Ucea (U1), Municipiul București, Sector 4	2.497.907,44	1.925.041,34	223/26.09.2023 Anexa 19
76	Regenerare spații publice existente pe Strada Secuilor prin modernizarea sistemului rutier, spațiului pietonal, platformelor și locurilor de parcare existente, spațiilor verzi și a platformelor de gunoi, modernizarea iluminatului public de tip smart, supraveghere video și sistem wi-fi. Adresa: 6.4-Strada Secuilor, Municipiul București, Sector 4	10.027.226,02	7.850.845,20	223/26.09.2023 Anexa 20



Nr.	Obiectiv de investiții	Valoare investiție (RON, cu TVA)	Din care, valoare C+M (RON, cu TVA)	HCL aprobare indicatori tehnico-economici
77	Regenerarea spațiilor publice prin modernizarea sistemului rutier, modernizarea platformelor și a locurilor de parcare existente, a spațiului pietonal, modernizarea spațiilor verzi, modernizarea platformelor de gunoi și a iluminatului public (de tip smart), supraveghere video și sistem wi-fi. Adresa: 7.1.1 Strada Ghimpat Sector 4, București	17.086.501,34	11.758.325,15	223/26.09.2023 Anexa 21
78	Regenerare spații publice existente pe Strada Anton Bacalbasa prin modernizarea sistemului rutier, spațiului pietonal, platformelor și locurilor de parcare existente, spațiilor verzi și a platformelor de gunoi, modernizarea iluminatului public de tip smart, supraveghere video și sistem wi-fi. Adresa: 1.1.1-Strada Anton Bacalbasa, Municipiul București, Sector 4	1.402.659,81	1.011.040,23	224/26.09.2023 Anexa 1
79	Regenerare spații publice existente pe Strada Slt. Gheorghe Ionescu prin modernizarea sistemului rutier, spațiului pietonal, platformelor și locurilor de parcare existente, spațiilor verzi și a platformelor de gunoi, modernizarea iluminatului public de tip smart, supraveghere video și sistem wi-fi. Adresa: 1.1.2-Strada Slt. Gheorghe Ionescu, Municipiul București, Sector 4	1.682.491,56	1.203.136,70	224/26.09.2023 Anexa 2
80	Regenerare spații publice existente pe Strada Panselelor prin modernizarea sistemului rutier, spațiului pietonal, platformelor și locurilor de parcare existente, spațiilor verzi și a platformelor de gunoi, modernizarea iluminatului public de tip smart, supraveghere video și sistem wi-fi. Adresa: 1.1.3-Strada Panselelor, Municipiul București, Sector 4	1.989.051,42	1.377.337,39	224/26.09.2023 Anexa 3
81	Regenerare spații publice existente pe Strada Caltunasi prin modernizarea sistemului rutier, spațiului pietonal, platformelor și locurilor de parcare existente, spațiilor verzi și a platformelor de gunoi, modernizarea iluminatului public de tip smart, supraveghere video și sistem wi-fi. Adresa: 1.1.4-Strada Caltunasi, Municipiul București, Sector 4	2.269.828,57	1.681.380,98	224/26.09.2023 Anexa 4
82	Regenerare spații publice existente pe Strada Mariuca prin modernizarea sistemului rutier, spațiului pietonal, platformelor și locurilor de parcare existente, spațiilor verzi și a platformelor de gunoi, modernizarea iluminatului public de tip smart, supraveghere video și sistem wi-fi. Adresa: 1.1.5-Strada Mariuca, Municipiul București, Sector 4	3.096.294,91	2.401.273,67	224/26.09.2023 Anexa 5
83	Regenerare spații publice existente pe Strada Cap. Constantin Vasilescu prin modernizarea sistemului rutier, spațiului pietonal, platformelor și locurilor de parcare existente, spațiilor verzi și a platformelor de gunoi, modernizarea iluminatului public de tip smart, supraveghere video și sistem wi-fi. Adresa: 1.1.7-Strada Cap. Constantin Vasilescu, Municipiul București, Sector 4	1.724.184,68	1.338.937,96	224/26.09.2023 Anexa 6
84	Regenerare spații publice existente pe Strada Soldanului prin modernizarea sistemului rutier, spațiului pietonal, platformelor și locurilor de parcare existente, spațiilor verzi și a platformelor de gunoi, modernizarea iluminatului public de tip smart, supraveghere video și sistem wi-fi. Adresa: 1.1.8-Strada Soldanului, Municipiul București, Sector 4	1.001.932,00	739.605,85	224/26.09.2023 Anexa 7




Nr.	Obiectiv de investiții	Valoare investiție (RON, cu TVA)	Din care, valoare C+M (RON, cu TVA)	HCL aprobare indicatori tehnico-economici
85	Regenerare spații publice existente pe Strada Anton Bacalbasa prin modernizarea sistemului rutier, spațiului pietonal, platformelor și locurilor de parcare existente, spațiilor verzi și a platformelor de gunoi, modernizarea iluminatului public de tip smart, supraveghere video și sistem wi-fi. Adresa: 1.2.1-Strada Anton Bacalbasa, Municipiul București, Sector 4	716.307,11	480.907,99	224/26.09.2023 Anexa 8
86	Regenerare spații publice existente pe Strada Cap. Gheorghe Ion prin modernizarea sistemului rutier, spațiului pietonal, platformelor și locurilor de parcare existente, spațiilor verzi și a platformelor de gunoi, modernizarea iluminatului public de tip smart, supraveghere video și sistem wi-fi. Adresa: 1.2.2-Strada Cap. Gheorghe Ion, Municipiul București, Sector 4	442.898,11	193.253,63	224/26.09.2023 Anexa 9
87	Regenerare spații publice existente pe Strada Samoila Dumitru prin modernizarea sistemului rutier, spațiului pietonal, platformelor și locurilor de parcare existente, spațiilor verzi și a platformelor de gunoi, modernizarea iluminatului public de tip smart, supraveghere video și sistem wi-fi. Adresa: 1.2.3-Strada Samoila Dumitru, Municipiul București, Sector 4	1.987.029,67	1.426.956,39	224/26.09.2023 Anexa 10
88	Regenerare spații publice existente pe Strada Frumusani prin modernizarea sistemului rutier, spațiului pietonal, platformelor și locurilor de parcare existente, spațiilor verzi și a platformelor de gunoi, modernizarea iluminatului public de tip smart, supraveghere video și sistem wi-fi. Adresa: 1.2.4-Strada Frumusani, Municipiul București, Sector 4	590.938,89	373.692,51	224/26.09.2023 Anexa 11
89	Regenerare spații publice existente din Strada Straja prin modernizarea sistemului rutier, spațiului pietonal, platformelor și locurilor de parcare existente, spațiilor verzi și a platformelor de gunoi, modernizarea iluminatului public de tip smart, supraveghere video și sistem wi-fi. Adresa: 5.3.1. Strada Straja, Municipiul București, Sector 4	7.486.894,25	5.670.849,47	224/26.09.2023 Anexa 12
90	Regenerarea spațiilor publice prin modernizarea sistemului rutier, modernizarea platformelor și a locurilor de parcare existente, a spațiului pietonal, modernizarea spațiilor verzi, modernizarea platformelor de gunoi și a iluminatului public (de tip smart), supraveghere video și sistem wi-fi. Adresa: 7.3.12 Strada Lalosu Sector 4, București	4.301.697,57	2.443.295,63	237/18.10.2023 Anexa 1
91	Regenerarea spațiilor publice prin modernizarea sistemului rutier, modernizarea platformelor și a locurilor de parcare existente, a spațiului pietonal, modernizarea spațiilor verzi, modernizarea platformelor de gunoi și a iluminatului public (de tip smart), supraveghere video și sistem wi-fi. Adresa: 7.2.2 Strada Hategului Sector 4, București	1.880.900,77	1.133.267,03	237/18.10.2023 Anexa 2
92	Regenerarea spațiilor publice prin modernizarea sistemului rutier, modernizarea platformelor și a locurilor de parcare existente, a spațiului pietonal, modernizarea spațiilor verzi, modernizarea platformelor de gunoi și a iluminatului public (de tip smart), supraveghere video și sistem wi-fi. Adresa: 7.6.4 Strada Frații Fagarasanu Sector 4, București	2.845.448,77	1.545.516,38	237/18.10.2023 Anexa 3



Nr.	Obiectiv de investiții	Valoare investiție (RON, cu TVA)	Din care, valoare C+M (RON, cu TVA)	HCL aprobare indicatori tehnico-economici
93	Regenerarea spatiilor publice prin modernizarea sistemului rutier, modernizarea platformelor si a locurilor de parcare existente, a spatiului pietonal, modernizarea spatiilor verzi, modernizarea platformelor de gunoi si a iluminatului public(de tip smart), supraveghere video si sistem wi-fi. Adresa: 7.7b.14 Strada Fratii Fagarasanu Sector 4, Bucuresti	1.736.091,25	811.156,10	237/18.10.2023 Anexa 4
94	Regenerarea spatiilor publice prin modernizarea sistemului rutier, modernizarea platformelor si a locurilor de parcare existente, a spatiului pietonal, modernizarea spatiilor verzi, modernizarea platformelor de gunoi si a iluminatului public(de tip smart), supraveghere video si sistem wi-fi. Adresa: 7.5.7 Strada Duminicii(tronson cuprins intre Str. Peroni si Str. Pictor Stefan Dumitrescu), Sector 4, Bucuresti	2.584.650,42	1.530.381,43	237/18.10.2023 Anexa 5
95	Regenerarea spatiilor publice prin modernizarea sistemului rutier, modernizarea platformelor si a locurilor de parcare existente, a spatiului pietonal, modernizarea spatiilor verzi, modernizarea platformelor de gunoi si a iluminatului public(de tip smart), supraveghere video si sistem wi-fi. Adresa: 7.7b.12 Strada Duminicii(tronson cuprins intre Str. Fratii Fagarasanu si Str Peroni), Sector 4, Bucuresti	2.696.446,51	1.635.487,31	237/18.10.2023 Anexa 6
96	Regenerarea spatiilor publice prin modernizarea sistemului rutier, modernizarea platformelor si a locurilor de parcare existente, a spatiului pietonal, modernizarea spatiilor verzi, modernizarea platformelor de gunoi si a iluminatului public(de tip smart), supraveghere video si sistem wi-fi. Adresa: 7.5.8 Strada Soldat Dumitru Minca, Sector 4, Bucuresti	8.957.715,44	5.564.235,94	237/18.10.2023 Anexa 7
97	Regenerare spatii publice existente pe Strada Vulcanesti prin modernizarea sistemului rutier, spatiului pietonal, platformelor si locurilor de parcare existente, spatiilor verzi si a platformelor de gunoi, modernizarea iluminatului public de tip smart, supraveghere video si sistem wi-fi. Adresa: 1.2.5 - Strada Vulcanesti, Municipiul Bucuresti, Sector 4	94.472,13	46.984,09	238/18.10.2023 Anexa 1
98	Regenerare spatii publice existente pe Aleea Berceni-Oftenita prin modernizarea sistemului rutier, spatiului pietonal, platformelor si locurilor de parcare existente, spatiilor verzi si a platformelor de gunoi, modernizarea iluminatului public de tip smart, supraveghere video si sistem wi-fi. Adresa: 1.2.9 - Aleea Berceni-Oftenita, Municipiul Bucuresti, Sector 4	56.661,77	25.323,92	238/18.10.2023 Anexa 2
99	Regenerare spatii publice existente pe Strada Caporal Gheorghe Ion prin modernizarea sistemului rutier, spatiului pietonal, platformelor si locurilor de parcare existente, spatiilor verzi si a platformelor de gunoi, modernizarea iluminatului public de tip smart, supraveghere video si sistem wi-fi. Adresa: 1.2.11 - Strada Caporal Gheorghe Ion, Municipiul Bucuresti, Sector 4	261.083,18	181.559,17	238/18.10.2023 Anexa 3
100	Regenerare spatii publice existente pe Strada Govora prin modernizarea sistemului rutier, spatiului pietonal, platformelor si locurilor de parcare existente, spatiilor verzi si a platformelor de gunoi, modernizarea iluminatului public de tip smart, supraveghere video si sistem wi-fi. Adresa: 1.2.12 - Strada Govora, Municipiul Bucuresti, Sector 4	94.423,91	55.122,39	238/18.10.2023 Anexa 4




Nr.	Obiectiv de investiții	Valoare investiție (RON, cu TVA)	Din care, valoare C+M (RON, cu TVA)	HCL aprobare indicatori tehnico-economici
101	Regenerare spații publice existente pe Strada Tulnici prin modernizarea sistemului rutier, spațiului pietonal, platformelor și locurilor de parcare existente, spațiilor verzi și a platformelor de gunoi, modernizarea iluminatului public de tip smart, supraveghere video și sistem wi-fi. Adresa: 1.3.2 - Strada Tulnici, Municipiul București, Sector 4	689.786,28	495.082,29	238/18.10.2023 Anexa 5
102	Regenerarea spațiilor publice din Aleea Moldovita prin modernizarea sistemului rutier, modernizarea platformelor și locurilor de parcare existente, a spațiului pietonal, modernizarea spațiilor verzi, modernizarea platformelor de gunoi și a iluminatului public (de tip smart), supraveghere video și sistem wi-fi. Adresa: 2.1.5 - ALEEA MOLDOVITA	685.033,54	457.565,26	238/18.10.2023 Anexa 6
103	Regenerarea spațiilor publice din Aleea Tomesti prin modernizarea sistemului rutier, modernizarea platformelor și locurilor de parcare existente, a spațiului pietonal, modernizarea spațiilor verzi, modernizarea platformelor de gunoi și a iluminatului public (de tip smart), supraveghere video și sistem wi-fi. Adresa: 2.1.3 - ALEEA TOMESTI	2.082.501,59	1.284.064,18	238/18.10.2023 Anexa 7
104	Regenerarea spațiilor publice din Aleea Emil Racovita prin modernizarea sistemului rutier, modernizarea platformelor și locurilor de parcare existente, a spațiului pietonal, modernizarea spațiilor verzi, modernizarea platformelor de gunoi și a iluminatului public (de tip smart), supraveghere video și sistem wi-fi. Adresa: 2.1.4 - ALEEA EMIL RACOVITA	556.922,97	356.195,91	238/18.10.2023 Anexa 8
105	Regenerarea spațiilor publice din Strada Moldovita prin modernizarea sistemului rutier, modernizarea platformelor și locurilor de parcare existente, a spațiului pietonal, modernizarea spațiilor verzi, modernizarea platformelor de gunoi și a iluminatului public (de tip smart), supraveghere video și sistem wi-fi. Adresa: 2.1.2 - STRADA MOLDOVITA	2.543.139,00	1.707.974,77	238/18.10.2023 Anexa 9
106	Regenerare spații publice existente din Strada Democratiei prin modernizarea sistemului rutier, modernizarea platformelor și locurilor de parcare existente, a spațiului pietonal, modernizarea spațiilor verzi, modernizarea platformelor de gunoi și a iluminatului public (de tip smart), supraveghere video și sistem wi-fi. Adresa: 2.1.1 - STRADA DEMOCRATIEI	488.504,66	303.870,33	238/18.10.2023 Anexa 10
Construirea și amenajarea de noi locuri de parcare, din care:		308.599.009,22	233.072.854,47	
107	Extinderea nodului intermodal Sos. Berceni - Stație metrou cu o parcare, conectată la accesul E al proiectului Edificarea unei stații de metrou la nivel supraterran situată între stația de metrou la nivel supraterran situată între stația de metrou Berceni și Soseaua de centură, cod SMIS 137950, finanțat prin POIM 2014-2020, respectiv OB 1, OB 2, OB 3, OB 4 din Soseaua Berceni, nr. 106A, 106D, 106 E 10 - nr. 106 H-Q, S, Sectorul 4 București	101.871.773,70	86.984.074,21	256/02.11.2023
108	Edificare parc și centru multicultural, B-dul Metalurgiei, București, Sector 4	62.957.531,16	34.365.811,28	36/22.03.2021
109	Revizuire proiect tehnic de fatada în vederea corelării cu inițiativa Comisiei Europene Noul Bauhaus European pentru Parcare Supraterrană din cadrul obiectivului de investiții: Edificare Parc și Centru Multicultural, blv. Metalurgiei, București, sector 4	8.433.003,72	8.255.328,58	59/09.03.2023
110	Amenajare parcare cu alei pietonale și carosabile și iluminat public- Spitalul Clinic de Psihiatrie "Profesor Doctor Alexandru Obregia"	5.799.779,02	4.612.359,82	Anexa 2



Nr.	Obiectiv de investiții	Valoare investiție (RON, cu TVA)	Din care, valoare C+M (RON, cu TVA)	HCL aprobare indicatori tehnico-economici
111	Regenerarea spațiilor publice prin modernizarea sistemului rutier, modernizarea platformelor și a locurilor de parcare existente, a spațiului pietonal, modernizarea spațiilor verzi, modernizarea platformelor de gunoi și a iluminatului public (de tip smart), supraveghere video și sistem wi-fi. Adresa: 5.7.2 Strada Huedin Sector 4, Bucuresti	16.392.576,38	8.839.603,04	54/09.03.2023 Anexa 1
112	Regenerarea spațiilor publice prin modernizarea sistemului rutier, modernizarea platformelor și a locurilor de parcare existente, a spațiului pietonal, modernizarea spațiilor verzi, modernizarea platformelor de gunoi și a iluminatului public (de tip smart), supraveghere video și sistem wi-fi. Adresa: 5.10b.3 Aleea Huedin Sector 4, Bucuresti	5.988.172,75	3.342.871,06	54/09.03.2023 Anexa 2
113	Amenajare terenuri de sport și parcare – Bulevardul Metalurgiei nr.132 LOT 2, Municipiul Bucuresti, Sector 4, Bulevard Obregia	19.956.044,96	16.902.846,22	253/02.11.2023
114	Cresterea capacitatii de parcare in zona cartierului Tineretului prin construire parcare acoperita pe strada RADULESCU MOTRU NR. 9, Strada Constantin Radulescu Motru nr. 7, Sector 4, Bucuresti	13.986.489,54	12.098.977,94	332/13.12.2022 Anexa 2
115	Regenerarea spațiilor publice existente din zona cuprinsa intre str. Mitropolit Dosoftei și Sura Mare (Piata Eroii Revolutiei), Calea Serban Voda – Bulevardul Tineretului – Calea Vacaresti – Soseaua Oltenitei prin modernizarea sistemului rutier, a spațiului pietonal, a platformelor și a locurilor de parcare existente, a spațiilor verzi și a platformelor de gunoi, modernizarea iluminatului public (de tip smart), supraveghere video și sistem wi-fi, Modernizare Imprejmuire Colegiul Grigore Cerchez, Continuarea lucrarilor de modernizare Piata Eroii Revolutiei și pasaj pietonal.	57.336.647,98	45.428.382,52	255/02.11.2023
116	Reamenajare platforma betonata, spatii administrative, parcare și spatii adiacente	15.876.990,005	12.242.599,798	254/02.11.2023
TOTAL		720.938.326,14	527.917.637,38	

PREȘEDINTE DE ȘEDINȚĂ,





MINISTERUL FINANTELOR

Direcția Generală de Trezorerie și Datorie Publică

Nr. 385.535/07.03.2024

Domnului Daniel BĂLUȚĂ, Primar
Primăria SECTORULUI 4 AL MUNICIPIULUI BUCUREȘTI
adresa: Municipiul BUCUREȘTI, SECTOR 4
B-dul. George Coșbuc, nr. 6-16
fax: 021- 337 07 90

Stimate domnule Primar,

Prin Hotărârea nr. 7473/05.04.2023, *Comisia de Autorizare a Împrumuturilor Locale (Comisia)* a autorizat garantarea parțială de către Sectorul 4 al Municipiului București, cu suma de până la 30.000.000 LEI, dar nu mai mult de 30% din soldul finanțării rambursabile în valoare de 100.000.000 LEI contractată de către Direcția Mobilitate Urbană Sector 4 pentru realizarea unor investiții publice de interes local prevăzute în H.C.L. nr. 170/21.12.2022, cu modificările și completările ulterioare.

În baza hotărârii *Comisiei* sus-menționate, Sectorul 4 al Municipiului București, în calitate de garant, a încheiat cu UniCredit Bank S.A., Contractul de credit nr. GRIM/85295, în data de 16.06.2023.

Cu Notificarea nr. 81025/26.10.2023, înregistrată la Ministerul Finanțelor cu nr. M_REG-1041123/27.10.2023, completată prin Notificarea nr. 90203/05.12.2023, înregistrată la Ministerul Finanțelor cu nr. M_REG-1046234/06.12.2023, Sectorul 4 al Municipiului București aduce la cunoștința *Comisiei* adoptarea următoarelor hotărâri ale Consiliului Local Sector 4:

- *H.C.L. nr. 234/18.10.2023 privind modificarea Hotărârii Consiliului Local Sector 4 nr. 170 din 21.12.2020 privind aprobarea contractării de către Direcția Mobilitate Urbană Sector 4 a unei/unor finanțări rambursabile interne în valoare de până la 200.000.000 lei, în vederea finanțării și/sau cofinanțării proiectelor de investiții publice de interes local, cu modificările și completările ulterioare;*
- *H.C.L. nr. 269/27.11.2023 privind modificarea Hotărârii Consiliului Local Sector 4 nr. 170 din 21.12.2020 privind aprobarea contractării de către Direcția Mobilitate Urbană Sector 4 a unei/unor finanțări rambursabile interne în valoare de până la 200.000.000 lei, în vederea finanțării și/sau cofinanțării proiectelor de investiții publice de interes local, cu modificările și completările ulterioare.*

Conform prevederilor acestor hotărâri a fost rectificată lista obiectivelor de investiții finanțate din împrumutul în valoare de 100.000.000 lei contractat de către Direcția Mobilitate Urbană și garantat parțial de Sectorul 4 al Municipiului București, după cum urmează:

l) diminuarea valorii alocate din credit pentru cele 3 obiective de investiții inițiale ale *Componentei 1 - „Dezvoltare durabilă și regenerare urbană profundă”* și suplimentare acestora cu 103 obiective de investiții noi, rezultând un total de 106 obiective pentru care

se aloacă suma de 50.000.000 lei din împrumutul contractat de la UniCredit Bank S.A., astfel:

- *Regenerare spații publice existente prin modernizarea sistemului rutier, spațiului pietonal, platformelor și locurilor de parcare existente, spațiilor verzi și a platformelor de gunoi, modernizarea iluminatului public de tip smart, supraveghere video și sistem wi-fi - Zona 1 (subzonele: 1.1.1, 1.1.5, 1.2.1, 1.2.3, 1.2.4, 1.3.1, 1.3.2, 1.3.4, 1.4.2, 1.4.8)*
- *Regenerare spații publice existente prin modernizarea sistemului rutier, spațiului pietonal, platformelor și locurilor de parcare existente, spațiilor verzi și a platformelor de gunoi, modernizarea iluminatului public de tip smart, supraveghere video și sistem wi-fi - Zona 5 (subzonele: 5.10a.10, 5.10a.11, 5.10a.12, 5.10a.13, 5.10a.14, 5.10a.15, 5.10a.16, 5.10a.17, 5.10a.18, 5.10a.19, 5.10a.4, 5.10a.5, 5.10a.6, 5.10a.7, 5.10a.8, 5.10a.9, 5.10b.1, 5.5.2, 5.7.2)*
- *Supraveghere video în vederea reducerii criminalității pe raza Sectorului 4*
- *Regenerare spații publice existente pe „Strada Priboiului” prin modernizarea sistemului rutier, spațiului pietonal, platformelor și locurilor de parcare existente, spațiilor verzi și a platformelor de gunoi, modernizarea iluminatului public de tip smart, supraveghere video și sistem wi-fi (Adresa: 7.8.10 - Str. Priboiului, Municipiul București, Sector 4)*
- *Regenerare spații publice existente pe „Strada Ion Voda Viteazul” prin modernizarea sistemului rutier, spațiului pietonal, platformelor și locurilor de parcare existente, spațiilor verzi și a platformelor de gunoi, modernizarea iluminatului public de tip smart, supraveghere video și sistem wi-fi (Adresa: 7.8.7 - Str. Ion Voda Viteazu, Municipiul București, Sector 4)*
- *Regenerare spații publice existente pe „Strada Farului” prin modernizarea sistemului rutier, spațiului pietonal, platformelor și locurilor de parcare existente, spațiilor verzi și a platformelor de gunoi, modernizarea iluminatului public de tip smart, supraveghere video și sistem wi-fi (Adresa: 7.1.6. - Strada Farului, Municipiul București, Sector 4)*
- *Regenerare spații publice existente pe „Strada Salinei” prin modernizarea sistemului rutier, spațiului pietonal, platformelor și locurilor de parcare existente, spațiilor verzi și a platformelor de gunoi, modernizarea iluminatului public de tip smart, supraveghere video și sistem wi-fi (Adresa: 7.8.6 - Str. Salinei, Municipiul București, Sector 4)*
- *Regenerare spații publice existente pe „Strada Grigore Voda” prin modernizarea sistemului rutier, spațiului pietonal, platformelor și locurilor de parcare existente, spațiilor verzi și a platformelor de gunoi, modernizarea iluminatului public de tip smart, supraveghere video și sistem wi-fi (Adresa: 7.1.3 - Strada Grigore Voda, Municipiul București, Sector 4)*
- *Regenerare spații publice existente pe „Strada Frunțaș Marinescu Nicolae” prin modernizarea sistemului rutier, spațiului pietonal, platformelor și locurilor de parcare existente, spațiilor verzi și a platformelor de gunoi, modernizarea iluminatului public de tip smart, supraveghere video și sistem wi-fi (Adresa: 7.8.5 - STRADA FRUNTAȘ MARINESCU NICOLAE)*
- *Regenerare spații publice existente pe „Strada Prasilei” prin modernizarea sistemului rutier, spațiului pietonal, platformelor și locurilor de parcare existente, spațiilor verzi și a platformelor de gunoi, modernizarea iluminatului public de tip smart, supraveghere video și sistem wi-fi (Adresa: 7.8.4 - STRADA PRASILEI - Tronson cuprins între str. Priboiului și str. Soldat Minca Dumitru)*
- *Regenerare spații publice existente pe „Strada Vasilescu Gheorghe” prin modernizarea sistemului rutier, spațiului pietonal, platformelor și locurilor de parcare existente, spațiilor verzi și a platformelor de gunoi, modernizarea iluminatului public de tip smart,*

supraveghere video și sistem wi-fi (Adresa: 7.8.3 - Str. Vasilescu Gheorghe, Municipiul Bucuresti, Sector 4)

- *Regenerare spații publice existente pe „Strada Rămășagului” prin modernizarea sistemului rutier, spațiului pietonal, platformelor și locurilor de parcare existente, spațiilor verzi și a platformelor de gunoi, modernizarea iluminatului public de tip smart, supraveghere video și sistem wi-fi (Adresa: 7.8.1 STRADA RĂMĂȘAGULUI)*
- *Regenerare spații publice existente pe „Strada Iancu Cojescu” prin modernizarea sistemului rutier, spațiului pietonal, platformelor și locurilor de parcare existente, spațiilor verzi și a platformelor de gunoi, modernizarea iluminatului public de tip smart, supraveghere video și sistem wi-fi (Adresa: 7.7b.6 - Strada Iancu Cojescu, Municipiul Bucuresti, Sector 4)*
- *Regenerare spații publice existente pe „Strada Priboiului” prin modernizarea sistemului rutier, spațiului pietonal, platformelor și locurilor de parcare existente, spațiilor verzi și a platformelor de gunoi, modernizarea iluminatului public de tip smart, supraveghere video și sistem wi-fi (Adresa: 7.7b.4 - Strada Priboiului, Municipiul Bucuresti, Sector 4)*
- *Regenerare spații publice existente pe „Strada Făcliei” prin modernizarea sistemului rutier, spațiului pietonal, platformelor și locurilor de parcare existente, spațiilor verzi și a platformelor de gunoi, modernizarea iluminatului public de tip smart, supraveghere video și sistem wi-fi (Adresa: 7.7b.3 - Strada Făcliei, Municipiul Bucuresti, Sector 4)*
- *Regenerare spații publice existente pe „Strada Crișul Alb” prin modernizarea sistemului rutier, spațiului pietonal, platformelor și locurilor de parcare existente, spațiilor verzi și a platformelor de gunoi, modernizarea iluminatului public de tip smart, supraveghere video și sistem wi-fi (Adresa: 7.6.3. STRADA CRIȘUL ALB)*
- *Regenerare spații publice existente pe „Intrarea Crișul Alb” prin modernizarea sistemului rutier, spațiului pietonal, platformelor și locurilor de parcare existente, spațiilor verzi și a platformelor de gunoi, modernizarea iluminatului public de tip smart, supraveghere video și sistem wi-fi (Adresa: 7.6.2. INTRAREA CRIȘUL ALB)*
- *Regenerarea spațiilor publice existente pe „Strada Prasilei” prin modernizarea sistemului rutier, spațiului pietonal, platformelor și locurilor de parcare existente, spațiilor verzi și a platformelor de gunoi, modernizarea iluminatului public de tip smart, supraveghere video și sistem wi-fi (Adresa: 7.5.12 STRADA PRASILEI - Tronson cuprins între str. Soldat Mincă Dumitru și str. Impăratul Traian)*
- *Regenerare spații publice existente pe „Strada Vultureni” prin modernizarea sistemului rutier, spațiului pietonal, platformelor și locurilor de parcare existente, spațiilor verzi și a platformelor de gunoi, modernizarea iluminatului public de tip smart, supraveghere video și sistem wi-fi (Adresa: 7.5.11 STRADA VULTURENI)*
- *Regenerare spații publice existente pe „Strada Gheorghe Lica” prin modernizarea sistemului rutier, spațiului pietonal, platformelor și locurilor de parcare existente, spațiilor verzi și a platformelor de gunoi, modernizarea iluminatului public de tip smart, supraveghere video și sistem wi-fi (Adresa: 7.5.2 STRADA GHEORGHE LICA)*
- *Regenerare spații publice existente pe „Strada Impăratul Traian” prin modernizarea sistemului rutier, spațiului pietonal, platformelor și locurilor de parcare existente, spațiilor verzi și a platformelor de gunoi, modernizarea iluminatului public de tip smart, supraveghere video și sistem wi-fi (Adresa: 7.5.1.a STRADA IMPĂRATUL TRAIAN)*
- *Regenerare spații publice existente pe „Strada Radului” prin modernizarea sistemului rutier, spațiului pietonal, platformelor și locurilor de parcare existente, spațiilor verzi și a platformelor de gunoi, modernizarea iluminatului public de tip smart, supraveghere video și sistem wi-fi (Adresa: 7.4.3.a STRADA RADULUI)*

- Regenerare spații publice existente pe „Strada Torței” prin modernizarea sistemului rutier, spațiului pietonal, platformelor și locurilor de parcare existente, spațiilor verzi și a platformelor de gunoi, modernizarea iluminatului public de tip smart, supraveghere video și sistem wi-fi (Adresa: 7.1.12 - Str. Torței, Municipiul Bucuresti, Sector 4)
- Regenerare spații publice existente pe „Strada Ion Tănăsescu Medic” prin modernizarea sistemului rutier, spațiului pietonal, platformelor și locurilor de parcare existente, spațiilor verzi și a platformelor de gunoi, modernizarea iluminatului public de tip smart, supraveghere video și sistem wi-fi (Adresa: 7.1.11 - Str. Ion Tănăsescu Medic, Municipiul Bucuresti, Sector 4)
- Regenerare spații publice existente pe „Strada Sergent David Ilie” prin modernizarea sistemului rutier, spațiului pietonal, platformelor și locurilor de parcare existente, spațiilor verzi și a platformelor de gunoi, modernizarea iluminatului public de tip smart, supraveghere video și sistem wi-fi (Adresa: 7.8.2 STRADA SERGENT DAVID ILIE)
- Regenerare spații publice existente pe „STRADA MIXANDREI” prin modernizarea sistemului rutier, spațiului pietonal, platformelor și locurilor de parcare existente, spațiilor verzi și a platformelor de gunoi, modernizarea iluminatului public de tip smart, supraveghere video și sistem wi-fi (Adresa: 7.1.4 STRADA MIXANDREI)
- Regenerare spații publice existente pe „STRADA BĂILEȘTI” prin modernizarea sistemului rutier, spațiului pietonal, platformelor și locurilor de parcare existente, spațiilor verzi și a platformelor de gunoi, modernizarea iluminatului public de tip smart, supraveghere video și sistem wi-fi (Adresa: 7.1.8 STRADA BĂILEȘTI)
- Regenerare spații publice existente pe „STRADA FRUNZIȘULUI” prin modernizarea sistemului rutier, spațiului pietonal, platformelor și locurilor de parcare existente, spațiilor verzi și a platformelor de gunoi, modernizarea iluminatului public de tip smart, supraveghere video și sistem wi-fi (Adresa: 7.3.4 STRADA FRUNZIȘULUI)
- Regenerare spații publice existente pe „STRADA PAISULUI” prin modernizarea sistemului rutier, spațiului pietonal, platformelor și locurilor de parcare existente, spațiilor verzi și a platformelor de gunoi, modernizarea iluminatului public de tip smart, supraveghere video și sistem wi-fi (Adresa: 7.3.13 STRADA PAISULUI)
- Regenerare spații publice existente pe STRADA BANIȘOR prin modernizarea sistemului rutier, spațiului pietonal, platformelor și locurilor de parcare existente, spațiilor verzi și a platformelor de gunoi, modernizarea iluminatului public de tip smart, supraveghere video și sistem wi-fi (Adresa: 7.3.17 STRADA BANIȘOR)
- Regenerare spații publice existente pe „STRADA PADEȘU” prin modernizarea sistemului rutier, spațiului pietonal, platformelor și locurilor de parcare existente, spațiilor verzi și a platformelor de gunoi, modernizarea iluminatului public de tip smart, supraveghere video și sistem wi-fi (Adresa: 7.4.5 STRADA PADEȘU)
- Regenerare spații publice existente pe „STRADA STEJĂRIȘULUI” prin modernizarea sistemului rutier, spațiului pietonal, platformelor și locurilor de parcare existente, spațiilor verzi și a platformelor de gunoi, modernizarea iluminatului public de tip smart, supraveghere video și sistem wi-fi (Adresa: 7.6.6 STRADA STEJĂRIȘULUI)
- Regenerare spații publice existente pe „STRADA PICTOR ȘTEFAN DUMITRESCU” prin modernizarea sistemului rutier, spațiului pietonal, platformelor și locurilor de parcare existente, spațiilor verzi și a platformelor de gunoi, modernizarea iluminatului public de tip smart, supraveghere video și sistem wi-fi (Adresa: 7.4.4 STRADA PICTOR ȘTEFAN DUMITRESCU)

- Regenerare spații publice existente pe „STRADA PICTOR ȘTEFAN DUMITRESCU” prin modernizarea sistemului rutier, spațiului pietonal, platformelor și locurilor de parcare existente, spațiilor verzi și a platformelor de gunoi, modernizarea iluminatului public de tip smart, supraveghere video și sistem wi-fi (Adresa: 7.3.1 STRADA PICTOR ȘTEFAN DUMITRESCU)
- Regenerare spații publice existente pe „STRADA PĂLTINIȘULUI” prin modernizarea sistemului rutier, spațiului pietonal, platformelor și locurilor de parcare existente, spațiilor verzi și a platformelor de gunoi, modernizarea iluminatului public de tip smart, supraveghere video și sistem wi-fi (Adresa: 7.8.5 STRADA PĂLTINIȘULUI)
- Regenerare spații publice existente pe „STRADA ALPINEȘTI” prin modernizarea sistemului rutier, spațiului pietonal, platformelor și locurilor de parcare existente, spațiilor verzi și a platformelor de gunoi, modernizarea iluminatului public de tip smart, supraveghere video și sistem wi-fi (Adresa: 7.5.6 STRADA ALPINEȘTI)
- Regenerare spații publice existente pe ALEEA RADULUI prin modernizarea sistemului rutier, spațiului pietonal, platformelor și locurilor de parcare existente, spațiilor verzi și a platformelor de gunoi, modernizarea iluminatului public de tip smart, supraveghere video și sistem wi-fi (Adresa: 7.4.3.b ALEEA RADULUI)
- Regenerare spații publice existente pe „STRADA TIMUȘ NICOLAE” prin modernizarea sistemului rutier, spațiului pietonal, platformelor și locurilor de parcare existente, spațiilor verzi și a platformelor de gunoi, modernizarea iluminatului public de tip smart, supraveghere video și sistem wi-fi (Adresa: 7.1.5 STRADA TIMUȘ NICOLAE)
- Regenerare spații publice existente pe „STRADA ILIAȘ VODĂ” prin modernizarea sistemului rutier, spațiului pietonal, platformelor și locurilor de parcare existente, spațiilor verzi și a platformelor de gunoi, modernizarea iluminatului public de tip smart, supraveghere video și sistem wi-fi (Adresa: 7.2.3 STRADA ILIAȘ VODĂ)
- Regenerare spații publice existente pe „STRADA PADEȘU” prin modernizarea sistemului rutier, spațiului pietonal, platformelor și locurilor de parcare existente, spațiilor verzi și a platformelor de gunoi, modernizarea iluminatului public de tip smart, supraveghere video și sistem wi-fi (Adresa: 7.3.6 STRADA PADEȘU)
- Regenerare spații publice existente pe „Aleea Aliorului” prin modernizarea sistemului rutier, spațiului pietonal, platformelor și locurilor de parcare existente, spațiilor verzi și a platformelor de gunoi, modernizarea iluminatului public de tip smart, supraveghere video și sistem wi-fi. Adresa: 3.2.5-Aleea Aliorului, Municipiul București, Sector 4
- Regenerare spații publice existente pe „Aleea Ciceu” prin modernizarea sistemului rutier, spațiului pietonal, platformelor și locurilor de parcare existente, spațiilor verzi și a platformelor de gunoi, modernizarea iluminatului public de tip smart, supraveghere video și sistem wi-fi. Adresa: 3.2.4-Aleea Ciceu, Municipiul București, Sector 4
- Regenerare spații publice existente pe „Aleea Aliorului” prin modernizarea sistemului rutier, spațiului pietonal, platformelor și locurilor de parcare existente, spațiilor verzi și a platformelor de gunoi, modernizarea iluminatului public de tip smart, supraveghere video și sistem wi-fi. Adresa: 3.2.3-Aleea Aliorului, Municipiul București, Sector 4
- Regenerare spații publice existente pe „Aleea Niculitel” prin modernizarea sistemului rutier, spațiului pietonal, platformelor și locurilor de parcare existente, spațiilor verzi și a platformelor de gunoi, modernizarea iluminatului public de tip smart, supraveghere video și sistem wi-fi. Adresa: 3.2.2_Aleea Niculitel, Municipiul București, Sector 4
- Regenerare spații publice existente pe „Aleea Ciceu” prin modernizarea sistemului rutier, spațiului pietonal, platformelor și locurilor de parcare existente, spațiilor verzi și a platformelor de gunoi, modernizarea iluminatului public de tip smart, supraveghere video și sistem wi-fi. Adresa: 3.1.6_Aleea Ciceu, Municipiul București, Sector 4

- Regenerare spații publice existente pe „Strada Râul Târgului” prin modernizarea sistemului rutier, spațiului pietonal, platformelor și locurilor de parcare existente, spațiilor verzi și a platformelor de gunoi, modernizarea iluminatului public de tip smart, supraveghere video și sistem wi-fi. Adresa: 3.1.5-Strada Râul Târgului, Municipiul București, Sector 4
- Regenerare spații publice existente pe „Strada Someșul Cald” prin modernizarea sistemului rutier, spațiului pietonal, platformelor și locurilor de parcare existente, spațiilor verzi și a platformelor de gunoi, modernizarea iluminatului public de tip smart, supraveghere video și sistem wi-fi. Adresa: 3.1.4-Strada Someșul Cald, Municipiul București, Sector 4
- Regenerare spații publice existente pe „Aleea Ornamentului” prin modernizarea sistemului rutier, spațiului pietonal, platformelor și locurilor de parcare existente, spațiilor verzi și a platformelor de gunoi, modernizarea iluminatului public de tip smart, supraveghere video și sistem wi-fi. Adresa: 3.1.3-Aleea Ornamentului, Municipiul București, Sector 4
- Regenerare spații publice existente pe „Aleea Râul Sadului” prin modernizarea sistemului rutier, spațiului pietonal, platformelor și locurilor de parcare existente, spațiilor verzi și a platformelor de gunoi, modernizarea iluminatului public de tip smart, supraveghere video și sistem wi-fi. Adresa: 3.1.2-Aleea Râul Sadului, Municipiul București, Sector 4
- Regenerare spații publice existente pe „Strada Aliorului” prin modernizarea sistemului rutier, spațiului pietonal, platformelor și locurilor de parcare existente, spațiilor verzi și a platformelor de gunoi, modernizarea iluminatului public de tip smart, supraveghere video și sistem wi-fi. Adresa: 3.1.1-Str. Aliorului, Municipiul București, Sector 4
- Regenerare spații publice existente din „Strada Dragoș Mladinovici” prin modernizarea sistemului rutier, spațiului pietonal, platformelor și locurilor de parcare existente, spațiilor verzi și a platformelor de gunoi, modernizarea iluminatului public de tip smart, supraveghere video și sistem wi-fi. Adresa: 3. 3. 8 STRADA DRAGOȘ MLADINOVICI
- Regenerare spații publice existente din „Aleea Dragoș Mladinovici” prin modernizarea sistemului rutier, spațiului pietonal, platformelor și locurilor de parcare existente, spațiilor verzi și a platformelor de gunoi, modernizarea iluminatului public de tip smart, supraveghere video și sistem wi-fi. Adresa: 3. 3. 7 ALEEA DRAGOȘ MLADINOVICI
- Regenerare spații publice existente din „Aleea Străduinței” prin modernizarea sistemului rutier, spațiului pietonal, platformelor și locurilor de parcare existente, spațiilor verzi și a platformelor de gunoi, modernizarea iluminatului public de tip smart, supraveghere video și sistem wi-fi. Adresa: 3.3.6 ALEEA STRADUINȚEI
- Regenerare spații publice existente din „Aleea Terasei 2” prin modernizarea sistemului rutier, spațiului pietonal, platformelor și locurilor de parcare existente, spațiilor verzi și a platformelor de gunoi, modernizarea iluminatului public de tip smart, supraveghere video și sistem wi-fi. Adresa: 3.3.5 ALEEA TERASEI 2
- Regenerare spații publice existente din „Aleea Terasei” prin modernizarea sistemului rutier, spațiului pietonal, platformelor și locurilor de parcare existente, spațiilor verzi și a platformelor de gunoi, modernizarea iluminatului public de tip smart, supraveghere video și sistem wi-fi. Adresa: 3.3.4. ALEEA TERASEI
- Regenerare spații publice existente din „Strada Străduinței” prin modernizarea sistemului rutier, spațiului pietonal, platformelor și locurilor de parcare existente, spațiilor verzi și a platformelor de gunoi, modernizarea iluminatului public de tip smart, supraveghere video și sistem wi-fi. Adresa: 3.3.3. STRADA STRĂDUINȚEI

- Regenerarea spațiilor publice din „Aleea Someșul Mare” prin modernizarea sistemului rutier, modernizarea platformelor și a locurilor de parcare existente, a spațiului pietonal, modernizarea spațiilor verzi, modernizarea platformelor de gunoi și a iluminatului public (de tip smart), supraveghere video și sistem wi-fi. Adresa: 4.1a.2- ALEEA SOMEȘUL MARE
- Regenerarea spațiilor publice din „Strada Vatra Dornei” prin modernizarea sistemului rutier, modernizarea platformelor și a locurilor de parcare existente, a spațiului pietonal, modernizarea spațiilor verzi, modernizarea platformelor de gunoi și a iluminatului public (de tip smart), supraveghere video și sistem wi-fi. Adresa: 4.1b.1 STRADA VATRA DORNEI
- Regenerarea spațiilor publice din „Aleea Dorohoi” prin modernizarea sistemului rutier, modernizarea platformelor și a locurilor de parcare existente, a spațiului pietonal, modernizarea spațiilor verzi, modernizarea platformelor de gunoi și a iluminatului public (de tip smart), supraveghere video și sistem wi-fi. Adresa: 4.1b.4 ALEEA DOROHOI
- Regenerarea spațiilor publice din „Aleea Someșul Mic” prin modernizarea sistemului rutier, modernizarea platformelor și a locurilor de parcare existente, a spațiului pietonal, modernizarea spațiilor verzi, modernizarea platformelor de gunoi și a iluminatului public (de tip smart), supraveghere video și sistem wi-fi. Adresa: 4.1b.5- ALEEA SOMEȘUL MIC
- Regenerare spații publice existente pe „Strada Covasna” prin modernizarea sistemului rutier, spațiului pietonal, platformelor și locurilor de parcare existente, spațiilor verzi și a platformelor de gunoi, modernizarea iluminatului public de tip smart, supraveghere video și sistem wi-fi. Adresa: 4.1-Strada Covasna, Municipiul București, Sector 4
- Regenerare spații publice existente pe „Strada Stupilor” prin modernizarea sistemului rutier, spațiului pietonal, platformelor și locurilor de parcare existente, spațiilor verzi și a platformelor de gunoi, modernizarea iluminatului public de tip smart, supraveghere video și sistem wi-fi. Adresa: 4.1a.1-Strada Stupilor, Municipiul București, Sector 4
- Regenerare spații publice existente pe „Aleea Stupilor” prin modernizarea sistemului rutier, spațiului pietonal, platformelor și locurilor de parcare existente, spațiilor verzi și a platformelor de gunoi, modernizarea iluminatului public de tip smart, supraveghere video și sistem wi-fi. Adresa: 4.1a.3-Aleea Stupilor, Municipiul București, Sector 4
- Regenerare spații publice existente pe „Aleea Covasna” prin modernizarea sistemului rutier, spațiului pietonal, platformelor și locurilor de parcare existente, spațiilor verzi și a platformelor de gunoi, modernizarea iluminatului public de tip smart, supraveghere video și sistem wi-fi. Adresa: 4.1b.2-Aleea Covasna, Municipiul București, Sector 4
- Regenerare spații publice existente pe „Strada Dorohoi” prin modernizarea sistemului rutier, spațiului pietonal, platformelor și locurilor de parcare existente, spațiilor verzi și a platformelor de gunoi, modernizarea iluminatului public de tip smart, supraveghere video și sistem wi-fi. Adresa: 4.1b.3-Strada Dorohoi, Municipiul București, Sector 4
- Regenerare spații publice existente pe „Strada Resița” prin modernizarea sistemului rutier, spațiului pietonal, platformelor și locurilor de parcare existente, spațiilor verzi și a platformelor de gunoi, modernizarea iluminatului public de tip smart, supraveghere video și sistem wi-fi. Adresa: 5.4.X-Strada Resița, Municipiul București, Sector 4
- Regenerare spații publice existente pe „Aleea Tebea” prin modernizarea sistemului rutier, spațiului pietonal, platformelor și locurilor de parcare existente, spațiilor verzi și a platformelor de gunoi, modernizarea iluminatului public de tip smart, supraveghere video și sistem wi-fi. Adresa: 5.5.1-Aleea Tebea, Municipiul București, Sector 4

- Regenerare spații publice existente pe „Strada Izvorul Mureșului” prin modernizarea sistemului rutier, spațiului pietonal, platformelor și locurilor de parcare existente, spațiilor verzi și a platformelor de gunoi, modernizarea iluminatului public de tip smart, supraveghere video și sistem wi-fi. Adresa: 5.5.2-Strada Izvorul Mureșului, Municipiul București, Sector 4
- Regenerare spații publice existente pe „Strada Izvorul Trotușului” prin modernizarea sistemului rutier, spațiului pietonal, platformelor și locurilor de parcare existente, spațiilor verzi și a platformelor de gunoi, modernizarea iluminatului public de tip smart, supraveghere video și sistem wi-fi. Adresa: 5.5.3-Strada Izvorul Trotușului, Municipiul București, Sector 4
- Regenerare spații publice existente pe „Strada Izvorul Crisului” prin modernizarea sistemului rutier, spațiului pietonal, platformelor și locurilor de parcare existente, spațiilor verzi și a platformelor de gunoi, modernizarea iluminatului public de tip smart, supraveghere video și sistem wi-fi. Adresa: 5.6.1-Strada Izvorul Crișului, Municipiul București, Sector 4
- Regenerare spații publice existente pe „Aleea Izvorul Crișului” prin modernizarea sistemului rutier, spațiului pietonal, platformelor și locurilor de parcare existente, spațiilor verzi și a platformelor de gunoi, modernizarea iluminatului public de tip smart, supraveghere video și sistem wi-fi. Adresa: 5.6.2-Aleea Izvorul Crișului, Municipiul București, Sector 4
- Regenerare spații publice existente pe „Strada Resița (R5)” prin modernizarea sistemului rutier, spațiului pietonal, platformelor și locurilor de parcare existente, spațiilor verzi și a platformelor de gunoi, modernizarea iluminatului public de tip smart, supraveghere video și sistem wi-fi. Adresa: 5.10a.9X-Strada Resita (R5), Municipiul București, Sector 4
- Regenerare spații publice existente pe „Strada Costila” prin modernizarea sistemului rutier, spațiului pietonal, platformelor și locurilor de parcare existente, spațiilor verzi și a platformelor de gunoi, modernizarea iluminatului public de tip smart, supraveghere video și sistem wi-fi. Adresa: 5.10a.11-Strada Costila, Municipiul București, Sector 4
- Regenerare spații publice existente pe „Aleea Costila” prin modernizarea sistemului rutier, spațiului pietonal, platformelor și locurilor de parcare existente, spațiilor verzi și a platformelor de gunoi, modernizarea iluminatului public de tip smart, supraveghere video și sistem wi-fi. Adresa: 5.10a.12-Aleea Costila, Municipiul București, Sector 4
- Regenerare spații publice existente pe „Aleea Ucea (U1)” prin modernizarea sistemului rutier, spațiului pietonal, platformelor și locurilor de parcare existente, spațiilor verzi și a platformelor de gunoi, modernizarea iluminatului public de tip smart, supraveghere video și sistem wi-fi. Adresa: 5.10a.13-Aleea Ucea (U1), Municipiul București, Sector 4
- Regenerare spații publice existente pe „Strada Secuilor” prin modernizarea sistemului rutier, spațiului pietonal, platformelor și locurilor de parcare existente, spațiilor verzi și a platformelor de gunoi, modernizarea iluminatului public de tip smart, supraveghere video și sistem wi-fi. Adresa: 6.4-Strada Secuilor, Municipiul București, Sector 4
- Regenerarea spațiilor publice prin modernizarea sistemului rutier, modernizarea platformelor și a locurilor de parcare existente, a spațiului pietonal, modernizarea spațiilor verzi, modernizarea platformelor de gunoi și a iluminatului public (de tip smart), supraveghere video și sistem wi-fi. Adresa: 7.1.1 Strada Ghimpați Sector 4, București
- Regenerare spații publice existente pe „Strada Anton Bacalbașa” prin modernizarea sistemului rutier, spațiului pietonal, platformelor și locurilor de parcare existente, spațiilor verzi și a platformelor de gunoi, modernizarea iluminatului public de tip smart,

supraveghere video și sistem wi-fi. Adresa: 1.1.1-Strada Anton Bacalbașa, Municipiul București, Sector 4

- *Regenerare spații publice existente pe „Strada Slt. Gheorghe Ionescu” prin modernizarea sistemului rutier, spațiului pietonal, platformelor și locurilor de parcare existente, spațiilor verzi și a platformelor de gunoi, modernizarea iluminatului public de tip smart, supraveghere video și sistem wi-fi. Adresa: 1.1.2-Strada Slt. Gheorghe Ionescu, Municipiul București, Sector 4*
- *Regenerare spații publice existente pe „Strada Panslelor” prin modernizarea sistemului rutier, spațiului pietonal, platformelor și locurilor de parcare existente, spațiilor verzi și a platformelor de gunoi, modernizarea iluminatului public de tip smart, supraveghere video și sistem wi-fi. Adresa: 1.1.3-Strada Panslelor, Municipiul București, Sector 4*
- *Regenerare spații publice existente pe „Strada Călțunași” prin modernizarea sistemului rutier, spațiului pietonal, platformelor și locurilor de parcare existente, spațiilor verzi și a platformelor de gunoi, modernizarea iluminatului public de tip smart, supraveghere video și sistem wi-fi. Adresa: 1.1.4-Strada Călțunași, Municipiul București, Sector 4*
- *Regenerare spații publice existente pe „Strada Măriuca” prin modernizarea sistemului rutier, spațiului pietonal, platformelor și locurilor de parcare existente, spațiilor verzi și a platformelor de gunoi, modernizarea iluminatului public de tip smart, supraveghere video și sistem wi-fi. Adresa: 1.1.5-Strada Mariuca, Municipiul București, Sector 4*
- *Regenerare spații publice existente pe „Strada Cap. Constantin Vasilescu” prin modernizarea sistemului rutier, spațiului pietonal, platformelor și locurilor de parcare existente, spațiilor verzi și a platformelor de gunoi, modernizarea iluminatului public de tip smart, supraveghere video și sistem wi-fi. Adresa: 1.1.7-Strada Cap. Constantin Vasilescu, Municipiul București, Sector 4*
- *Regenerare spații publice existente pe „Strada Soldanului” prin modernizarea sistemului rutier, spațiului pietonal, platformelor și locurilor de parcare existente, spațiilor verzi și a platformelor de gunoi, modernizarea iluminatului public de tip smart, supraveghere video și sistem wi-fi. Adresa: 1.1.8-Strada Soldanului, Municipiul București, Sector 4 Constantin Vasilescu, Municipiul București, Sector 4*
- *Regenerare spații publice existente pe „Strada Anton Bacalbașa” prin modernizarea sistemului rutier, spațiului pietonal, platformelor și locurilor de parcare existente, spațiilor verzi și a platformelor de gunoi, modernizarea iluminatului public de tip smart, supraveghere video și sistem wi-fi. Adresa: 1.2.1-Strada Anton Bacalbașa, Municipiul București, Sector 4*
- *Regenerare spații publice existente pe „Strada Cap. Gheorghe Ion” prin modernizarea sistemului rutier, spațiului pietonal, platformelor și locurilor de parcare existente, spațiilor verzi și a platformelor de gunoi, modernizarea iluminatului public de tip smart, supraveghere video și sistem wi-fi. Adresa: 1.2.2-Strada Cap. Gheorghe Ion, Municipiul București, Sector 4*
- *Regenerare spații publice existente pe „Strada Samoilă Dumitru” prin modernizarea sistemului rutier, spațiului pietonal, platformelor și locurilor de parcare existente, spațiilor verzi și a platformelor de gunoi, modernizarea iluminatului public de tip smart, supraveghere video și sistem wi-fi. Adresa: 1.2.3-Strada Samoilă Dumitru, Municipiul București, Sector 4*
- *Regenerare spații publice existente pe „Strada Frumușani” prin modernizarea sistemului rutier, spațiului pietonal, platformelor și locurilor de parcare existente, spațiilor verzi și a platformelor de gunoi, modernizarea iluminatului public de tip smart, supraveghere video și sistem wi-fi. Adresa: 1.2.4-Strada Frumușani, Municipiul București, Sector 4*
- *Regenerare spații publice existente din „Strada Straja” prin modernizarea sistemului rutier, spațiului pietonal, platformelor și locurilor de parcare existente, spațiilor verzi*

- și a platformelor de gunoi, modernizarea iluminatului public de tip smart, supraveghere video și sistem wi-fi. Adresa: 5.3.1. Strada Straja, Municipiul București, Sector 4
- Regenerarea spațiilor publice prin modernizarea sistemului rutier, modernizarea platformelor și a locurilor de parcare existente, a spațiului pietonal, modernizarea spațiilor verzi, modernizarea platformelor de gunoi și a iluminatului public (de tip smart), supraveghere video și sistem wi-fi. Adresa: 7.3.12 Strada Lalosu Sector 4, București
 - Regenerarea spațiilor publice prin modernizarea sistemului rutier, modernizarea platformelor și a locurilor de parcare existente, a spațiului pietonal, modernizarea spațiilor verzi, modernizarea platformelor de gunoi și a iluminatului public (de tip smart), supraveghere video și sistem wi-fi. Adresa: 7.2.2 Strada Hațegului Sector 4, București
 - Regenerarea spațiilor publice prin modernizarea sistemului rutier, modernizarea platformelor și a locurilor de parcare existente, a spațiului pietonal, modernizarea spațiilor verzi, modernizarea platformelor de gunoi și a iluminatului public (de tip smart), supraveghere video și sistem wi-fi. Adresa: 7.6.4 Strada Frații Făgărașanu Sector 4, București
 - Regenerarea spațiilor publice prin modernizarea sistemului rutier, modernizarea platformelor și a locurilor de parcare existente, a spațiului pietonal, modernizarea spațiilor verzi, modernizarea platformelor de gunoi și a iluminatului public (de tip smart), supraveghere video și sistem wi-fi. Adresa: 7.7b.14 Strada Frații Făgărașanu Sector 4, București
 - Regenerarea spațiilor publice prin modernizarea sistemului rutier, modernizarea platformelor și a locurilor de parcare existente, a spațiului pietonal, modernizarea spațiilor verzi, modernizarea platformelor de gunoi și a iluminatului public (de tip smart), supraveghere video și sistem wi-fi. Adresa: 7.5.7 Strada Duminicii (tronson cuprins între Str. Peroni și Str. Pictor Stefan Dumitrescu), Sector 4, București
 - Regenerarea spațiilor publice prin modernizarea sistemului rutier, modernizarea platformelor și a locurilor de parcare existente, a spațiului pietonal, modernizarea spațiilor verzi, modernizarea platformelor de gunoi și a iluminatului public (de tip smart), supraveghere video și sistem wi-fi. Adresa: 7.7b.12 Strada Duminicii (tronson cuprins între Str. Frații Făgărașanu și Str. Peroni), Sector 4, București
 - Regenerarea spațiilor publice prin modernizarea sistemului rutier, modernizarea platformelor și a locurilor de parcare existente, a spațiului pietonal, modernizarea spațiilor verzi, modernizarea platformelor de gunoi și a iluminatului public (de tip smart), supraveghere video și sistem wi-fi. Adresa: 7.5.8 Strada Soldat Dumitru Minca, Sector 4, București
 - Regenerare spații publice existente pe „Strada Vulcănești” prin modernizarea sistemului rutier, spațiului pietonal, platformelor și locurilor de parcare existente, spațiilor verzi și a platformelor de gunoi, modernizarea iluminatului public de tip smart, supraveghere video și sistem wi-fi. Adresa: 1.2.5 - Strada Vulcănești, Municipiul București, Sector 4
 - Regenerare spații publice existente pe „Aleea Berceni-Oltenița” prin modernizarea sistemului rutier, spațiului pietonal, platformelor și locurilor de parcare existente, spațiilor verzi și a platformelor de gunoi, modernizarea iluminatului public de tip smart, supraveghere video și sistem wi-fi. Adresa: 1.2.9 - Aleea Berceni-Oltenița, Municipiul București, Sector 4
 - Regenerare spații publice existente pe „Strada Caporal Gheorghe Ion” prin modernizarea sistemului rutier, spațiului pietonal, platformelor și locurilor de parcare existente, spațiilor verzi și a platformelor de gunoi, modernizarea iluminatului public de tip smart, supraveghere video și sistem wi-fi. Adresa: 1.2.11 - Strada Caporal Gheorghe Ion, Municipiul București, Sector 4

- Regenerare spații publice existente pe „Strada Govora” prin modernizarea sistemului rutier, spațiului pietonal, platformelor și locurilor de parcare existente, spațiilor verzi și a platformelor de gunoi, modernizarea iluminatului public de tip smart, supraveghere video și sistem wi-fi. Adresa: 1.2.12 - Strada Govora, Municipiul București, Sector 4
- Regenerare spații publice existente pe „Strada Tulnici” prin modernizarea sistemului rutier, spațiului pietonal, platformelor și locurilor de parcare existente, spațiilor verzi și a platformelor de gunoi, modernizarea iluminatului public de tip smart, supraveghere video și sistem wi-fi. Adresa: 1.3.2 - Strada Tulnici, Municipiul București, Sector 4
- Regenerarea spațiilor publice din „Aleea Moldovița” prin modernizarea sistemului rutier, modernizarea platformelor și locurilor de parcare existente, a spațiului pietonal, modernizarea spațiilor verzi, modernizarea platformelor de gunoi și a iluminatului public (de tip smart), supraveghere video și sistem wi-fi. Adresa: 2.1.5 - ALEEA MOLDOVIȚA
- Regenerarea spațiilor publice din „Aleea Tomești” prin modernizarea sistemului rutier, modernizarea platformelor și locurilor de parcare existente, a spațiului pietonal, modernizarea spațiilor verzi, modernizarea platformelor de gunoi și a iluminatului public (de tip smart), supraveghere video și sistem wi-fi. Adresa: 2.1.3 - ALEEA TOMEȘTI
- Regenerarea spațiilor publice din „Aleea Emil Racovița” prin modernizarea sistemului rutier, modernizarea platformelor și locurilor de parcare existente, a spațiului pietonal, modernizarea spațiilor verzi, modernizarea platformelor de gunoi și a iluminatului public (de tip smart), supraveghere video și sistem wi-fi. Adresa: 2.1.4 - ALEEA EMIL RACOVIȚĂ
- Regenerarea spațiilor publice din „Strada Moldovița” prin modernizarea sistemului rutier, modernizarea platformelor și locurilor de parcare existente, a spațiului pietonal, modernizarea spațiilor verzi, modernizarea platformelor de gunoi și a iluminatului public (de tip smart), supraveghere video și sistem wi-fi. Adresa: 2.1.2 - STRADA MOLDOVIȚA
- Regenerare spații publice existente din „Strada Democratiei” prin modernizarea sistemului rutier, modernizarea platformelor și locurilor de parcare existente, a spațiului pietonal, modernizarea spațiilor verzi, modernizarea platformelor de gunoi și a iluminatului public (de tip smart), supraveghere video și sistem wi-fi. Adresa: 2.1.1 - STRADA DEMOCRATIEI.

II) diminuarea valorii alocate din credit pentru cele 2 obiective de investiții inițiale ale Componentei 2 – „Construcția de noi facilități de parcare” și suplimentarea acestora cu 8 obiective de investiții noi, rezultând un total de 10 obiective pentru care se alocă suma de 50.000.000 lei din împrumutul contractat de la UniCredit Bank S.A., astfel:

- Extinderea nodului intermodal Șos. Berceni - Stație metrou cu o parcare, conectată la accesul E al proiectului Edificarea unei stații de metrou la nivel suprateran situată între stația de metrou la nivel suprateran situată între stația de metrou Berceni și Șoseaua de centură, cod SMIS 137950, finanțat prin POIM 2014-2020, respectiv OB 1, OB 2, OB 3, OB 4 din Șoseaua Berceni, nr. 106A, 106D, 106 E 10 - nr. 106 H-Q, S, Sectorul 4 București
- Edificare parc și centru multicultural, B-dul Metalurgiei, București, Sector 4
- Revizuire proiect tehnic de fațadă în vederea corelării cu inițiativa Comisiei Europene Noul Bauhaus European pentru Parcare Supraterană din cadrul obiectivului de investiții: Edificare Parc și Centru Multicultural, blv. Metalurgiei, București, sector 4
- Amenajare parcare cu alei pietonale și carosabile și iluminat public- Spitalul Clinic de Psihiatrie "Profesor Doctor Alexandru Obregia"
- Regenerarea spațiilor publice prin modernizarea sistemului rutier, modernizarea platformelor și a locurilor de parcare existente, a spațiului pietonal, modernizarea spațiilor verzi, modernizarea platformelor de gunoi și a iluminatului public (de tip smart), supraveghere video și sistem wi-fi. Adresa: 5.7.2 Strada Huedin Sector 4, București

- *Regenerarea spațiilor publice prin modernizarea sistemului rutier, modernizarea platformelor și a locurilor de parcare existente, a spațiului pietonal, modernizarea spațiilor verzi, modernizarea platformelor de gunoi și a iluminatului public (de tip smart), supraveghere video și sistem wi-fi. Adresa: 5.10b.3 Aleea Huedin Sector 4, București*
- *Amenajare terenuri de sport și parcare - Bulevardul Metalurgiei nr.132 LOT 2, Municipiul Bucuresti, Sector 4, Bulevard Obregia*
- *Creșterea capacității de parcare în zona cartierului Tineretului prin construire parcare acoperită pe strada „RADULESCU MOTRU NR. 9”, strada „Constantin Radulescu Motru nr. 7”, Sector 4, București*
- *Regenerarea spațiilor publice existente din zona cuprinsă între str. „Mitropolit Dosoftei” și „Șura Mare” (Piața Eroii Revoluției), „Calea Șerban Vodă” - Bulevardul Tineretului - „Calea Văcărești” - Șoseaua Olteniței prin modernizarea sistemului rutier, a spațiului pietonal, a platformelor și a locurilor de parcare existente, a spațiilor verzi și a platformelor de gunoi, modernizarea iluminatului public (de tip smart), supraveghere video și sistem wi-fi, modernizare, împrejmuire „Colegiul Grigore Cerchez”, continuarea lucrărilor de modernizare Piața Eroii Revoluției și pasaj pietonal*
- *Reamenajare platformă betonată, spații administrative, parcare și spații adiacente.*

Având în vedere cele de mai sus, precum și faptul că valoarea garanției rămâne neschimbată, vă comunicăm faptul că membrii *Comisiei* au luat act de notificarea dumneavoastră în ședința din data de **07 MARTIE 2024**.

Precizăm că oportunitatea contractării finanțării rambursabile, responsabilitatea modificărilor intervenite în derularea investiției, precum și respectarea destinației finanțării rambursabile revin în totalitate ordonatorului principal de credite.

Totodată, reiterăm faptul că din finanțarea rambursabilă sus-amintită pot fi realizate numai investiții publice de interes local, conform prevederilor Legii nr. 273/2006 privind finanțele publice locale, cu modificările și completările ulterioare.

Cu deosebită considerație,



Secretar de Stat,

Președintele Comisiei de Autorizare a Împrumuturilor Locale

