



**MUNICIPIUL BUCUREȘTI**  
**CONSILIUL LOCAL AL SECTORULUI 4**

Bd. George Coșbuc nr. 6-16, sector 4, București  
Tel. +40-21-335.92.30 / Fax. +40-21-337.07.90

**HOTĂRÂRE**

**pentru modificarea și completarea Hotărârii Consiliului Local Sector 4 nr. 170 din 21.12.2020 privind aprobarea contractării de către Direcția Mobilitate Urbană Sector 4 a unei/unor finanțări rambursabile interne în valoare de până la 200.000.000 lei, în vederea finanțării și/sau cofinanțării proiectelor de investiții publice de interes local, cu modificările și completările ulterioare**

**CONSILIUL LOCAL AL SECTOR 4,**

**Luând act de:**

Referatul de aprobare al Primarului Sectorului 4 al Municipiului București în calitate sa de inițiator;  
Raportul comun de specialitate al Direcției Generale Economice nr. P.10/2063/05.04.2024 și al Direcției Mobilitate Urbană Sector 4 nr. 2589/05.04.2024;

Avizul Comisiei nr. 1 - *Comisia pentru activități economico-financiare, buget și finanțe, comerț, fonduri europene, mediul de afaceri și transparență financiară;*

H.C.L. Sector 4 nr. 8/31.01.2018 privind înființarea Direcției Mobilitate Urbană Sector 4, cu modificările și completările ulterioare;

H.C.L. Sector 4 nr. 213/30.12.2021 privind reorganizarea activității și aprobarea Organigramei, Statului de Funcții și Regulamentului de Organizare și Funcționare ale Direcției Mobilitate Urbană Sector 4;

H.C.L. Sector 4 nr. 143/26.10.2021 privind predarea desfășurării activității de administrare și exploatare a parcărilor aflate pe domeniul public sau privat al Municipiului București de pe raza Sectorului 4 către Direcția Mobilitate Urbană Sector 4;

H.C.L. Sector 4 nr. 170 din 21.12.2020 privind aprobarea contractării de către Direcția Mobilitate Urbană Sector 4 și garantării de către Sectorul 4 al Municipiului București a unei/unor finanțări rambursabile interne și/sau externe în valoare de până la 30.000.000 euro, sau echivalentul în lei, în vederea finanțării și/sau cofinanțării proiectelor de investiții publice de interes local, cu modificările și completările ulterioare;

H.C.L. Sector 4 nr. 209 din 30.12.2021 privind aprobarea indicatorilor tehnico-economici, faza studiu de fezabilitate, pentru proiectul Sistematizarea, dezvoltarea și implementarea modului smart al parcărilor din Sectorul 4, cu modificările și completările ulterioare;

H.C.L. Sector 4 nr. 149 din 14.10.2020 privind aprobarea "Planului de Acțiune pentru regenerarea urbană a Sectorului 4 – 2020 – 2025", cu modificările și completările ulterioare.

**Având în vedere temeiurile juridice, respectiv prevederile:**

Art. 1 alin. (5), art. 120 și art. 121 alin. (1) și (2) din Constituția României, republicată;

Art. 9 pct. 8 din Carta europeană a autonomiei locale, adoptată la Strasbourg la 15 octombrie 1985, ratificată prin Legea nr. 199/1997;

Art. 7 alin. (2), precum și art. 1166 și următoarele din Legea nr. 287/2009 privind Codul Civil, republicată, cu modificările și completările ulterioare, referitoare la contracte;

Art. 13 din Ordonanța de urgență a Guvernului nr. 64/2007 privind datoria publică, aprobată cu modificări și completări prin Legea nr. 109/2008, cu modificările și completările ulterioare;



Art. 20, alin. (1), lit. "f" și lit. "g" și art. 61-66 din Legea nr. 273/2006 privind finanțele publice locale, cu modificările și completările ulterioare;

Art. 29, alin. 1, lit. (f) din Legea achizițiilor publice nr. 98/2016, cu modificările și completările ulterioare;

Hotărârii Guvernului nr. 9/2007 privind constituirea, componența și funcționarea Comisiei de autorizare a împrumuturilor locale, cu modificările și completările ulterioare;

Ținând seama de prevederile Legii nr. 24/2000 privind normele de tehnică legislativă pentru elaborarea actelor normative, republicată, cu modificările și completările ulterioare;

Constatând necesitatea de a asigura resursele financiare aferente proiectelor de investiții publice de interes local, a căror realizare și documentație tehnico-economică a fost aprobată prin hotărâri ale Consiliului Local Sector 4, inclusiv implementarea Planului de Acțiune pentru regenerarea urbană a Sectorului 4 – 2020 – 2025;

În temeiul prevederilor art. 139 alin. (1) și alin. (3) lit. b), art. 166 alin. (2) lit. d), alin. (4), art. 196 alin. (1) lit. a) și art. 197 din OUG nr. 57/05.07.2019 privind Codul administrativ, cu modificările și completările ulterioare;

## HOTĂRĂȘTE:

**Art. I.** Se aprobă modificarea și completarea Hotărârii Consiliului Local Sector 4 nr.170 din 21.12.2020 privind aprobarea contractării de către Direcția de Mobilitate Urbană Sector 4 a unei/unor finanțări rambursabile interne în valoare de pana la 200.000.000 lei, în vederea finanțării și/sau cofinanțării proiectelor de investiții publice de interes local, după cum urmează:

1. Se înlocuiește Anexa prevăzută la Art. 1 din cadrul Hotărârii Consiliului Local Sector 4 nr. 170/ 21.12.2020, cu modificările și completările ulterioare, cu **Anexa** la prezenta hotărâre.

**Art. II.** Celelalte prevederi ale Hotărârii Consiliului Local Sector 4 nr. 170/ 21.12.2020, cu modificările și completările ulterioare, rămân valabile.

**Art. III. (1)** Primarul Sectorului 4 al Municipiului București, Secretarul General al Sectorului 4, Direcția Mobilitate Urbană Sector 4 și Direcția Generală Economică, vor aduce la îndeplinire prevederile prezentei hotărâri, conform competențelor legale.

(2) Direcția Administrație Publică prin Serviciul Tehnic Comunicare Acte Administrative va asigura comunicarea prezentei hotărâri entităților menționate la alin. (1), precum și Instituției Prefectului Municipiului București și se va asigura de aducerea la cunoștință publică prin publicarea în Monitorul Oficial Local al Sectorului 4 al Municipiului București, precum și pe pagina de internet [www.ps4.ro](http://www.ps4.ro).

Această hotărâre a fost adoptată în ședința ordinară a Consiliului Local al sectorului 4 din data de 17.04.2024



Robert-Alexandru STANCIU


Contrasemnează  
Conform Codului Administrativ  
Secretarul General al Sectorului 4  
Diana Anca ARTENE

Nr. 63/17.04.2024

| Nr. crt. | Operațiunile efectuate  | Data ZZ/LL/AN | Semnătura persoanei responsabile să efectueze procedura |
|----------|---|---------------|---|
| 0        | 1   | 2             | 3   |
| 1        | Adoptarea hotărârii <sup>1)</sup>   |               |   |
| 2        | Comunicarea către primarul sectorului <sup>4</sup> 2)   |               |   |
| 3        | Comunicarea către prefectul Mun. București <sup>3)</sup>  |               |   |
| 4        | Aducerea la cunoștință publică <sup>4+5)</sup>  |               |   |
| 5        | Comunicarea, numai în cazul celei cu caracter individual <sup>4+5)</sup>                        |               |   |
|          | Hotărârea devine obligatorie <sup>6)</sup> sau produce efecte juridice <sup>7)</sup> , după caz |               |   |

**Lista obiectivelor de investiții finanțate din credit/credite interne**

| Nr.   | Obiectiv de investiții   | Valoare investiție (RON, cu TVA) | Din care, valoare C+M (RON, cu TVA) | HCL aprobare indicatori tehnico-economici |
|---|--|----------------------------------|-------------------------------------|---|
| <b>Dezvoltare durabilă și regenerare urbană profundă, din care:</b> |  | <b>320.706.346,51</b>            | <b>223.958.385,24</b>               |   |
| 1   | Regenerare spații publice existente prin modernizarea sistemului rutier, spațiului pietonal, platformelor și locurilor de parcare existente, spațiilor verzi și a platformelor de gunoi, modernizarea iluminatului public de tip smart, supraveghere video și sistem wi-fi – Zona 1 (subzonele: 1.1.1, 1.1.5, 1.2.1, 1.2.3, 1.2.4, 1.3.1, 1.3.2, 1.3.4, 1.4.2, 1.4.8)  | 54.358.353,14                    | 44.113.401,37                       | 207/26.08.2022                            |
| 2   | Regenerare spații publice existente prin modernizarea sistemului rutier, spațiului pietonal, platformelor și locurilor de parcare existente, spațiilor verzi și a platformelor de gunoi, modernizarea iluminatului public de tip smart, supraveghere video și sistem wi-fi – Zona 5 (subzonele: 5.10a.10, 5.10a.11, 5.10a.12, 5.10a.13, 5.10a.14, 5.10a.15, 5.10a.16, 5.10a.17, 5.10a.18, 5.10a.19, 5.10a.4, 5.10a.5, 5.10a.6, 5.10a.7, 5.10a.8, 5.10a.9, 5.10b.1, 5.5.2, 5.7.2) | 69.875.501,66                    | 50.090.656,11                       | 208/26.08.2022                            |
| 3   | Supraveghere video în vederea reducerii criminalității pe raza Sectorului 4  | 24.921.818,95                    | 5.847.160,20                        | 185/20.12.2021                            |
| 4   | Regenerare spații publice existente pe <b>Strada Priboiului</b> prin modernizarea sistemului rutier, spațiului pietonal, platformelor și locurilor de parcare existente, spațiilor verzi și a platformelor de gunoi, modernizarea iluminatului public de tip smart, supraveghere video și sistem wi-fi. Adresa: <b>7.8.10 - Str. Priboiului, Municipiul București, Sector 4</b>  | 628.850,77                       | 488.560,92                          | 183/20.07.2023<br>Anexa 1                 |
| 5   | Regenerare spații publice existente pe <b>Strada Ion Voda Viteazul</b> prin modernizarea sistemului rutier, spațiului pietonal, platformelor și locurilor de parcare existente, spațiilor verzi și a platformelor de gunoi, modernizarea iluminatului public de tip smart, supraveghere video și sistem wi-fi. Adresa: <b>7.8.7 - Str. Ion Voda Viteazu, Municipiul București, Sector 4</b>  | 629.921,85                       | 476.428,89                          | 183/20.07.2023<br>Anexa 2                 |
| 6   | Regenerare spații publice existente pe <b>Strada Farului</b> prin modernizarea sistemului rutier, spațiului pietonal, platformelor și locurilor de parcare existente, spațiilor verzi și a platformelor de gunoi, modernizarea iluminatului public de tip smart, supraveghere video și sistem wi-fi. Adresa: <b>7.1.6. - Strada Farului, Municipiul București, Sector 4</b>  | 749.792,05                       | 553.478,05                          | 183/20.07.2023<br>Anexa 3                 |
| 7   | Regenerare spații publice existente pe <b>Strada Salinei</b> prin modernizarea sistemului rutier, spațiului pietonal, platformelor și locurilor de parcare existente, spațiilor verzi și a platformelor de gunoi, modernizarea iluminatului public de tip smart, supraveghere video și sistem wi-fi. Adresa: <b>7.8.6 - Str. Salinei, Municipiul București, Sector 4</b>   | 787.760,16                       | 606.773,19                          | 183/20.07.2023<br>Anexa 4                 |



| Nr. | Obiectiv de investiții   | Valoare investiție (RON, cu TVA) | Din care, valoare C+M (RON, cu TVA) | HCL aprobare indicatori tehnico-economici |
|-----|--|----------------------------------|-------------------------------------|---|
| 8   | Regenerare spatii publice existente pe <b>Strada Grigore Voda</b> prin modernizarea sistemului rutier, spatiului pietonal, platformelor si locurilor de parcare existente, spatiilor verzi si a platformelor de gunoi, modernizarea iluminatului public de tip smart, supraveghere video si sistem wi-fi.<br>Adresa: <b>7.1.3 - Strada Grigore Voda, Municipiul Bucuresti, Sector 4</b>                              | 718.843,01                       | 529.308,05                          | 183/20.07.2023<br>Anexa 5                 |
| 9   | Regenerare spatii publice existente pe <b>Strada Fruntas Marinescu Nicolae</b> prin modernizarea sistemului rutier, spatiului pietonal, platformelor si locurilor de parcare existente, spatiilor verzi si a platformelor de gunoi, modernizarea iluminatului public de tip smart, supraveghere video si sistem wi-fi. Adresa: <b>7.8.5 - STRADA FRUNTAS MARINESCU NICOLAE</b>                                       | 566.289,85                       | 443.013,98                          | 183/20.07.2023<br>Anexa 6                 |
| 10  | Regenerare spatii publice existente pe <b>Strada Prasilei</b> prin modernizarea sistemului rutier, spatiului pietonal, platformelor si locurilor de parcare existente, spatiilor verzi si a platformelor de gunoi, modernizarea iluminatului public de tip smart, supraveghere video si sistem wi-fi.<br>Adresa: <b>7.8.4 - STRADA PRASILEI - Tronson cuprins intre str. Priboiului si str. Soldat Minca Dumitru</b> | 970.349,50                       | 726.461,50                          | 183/20.07.2023<br>Anexa 7                 |
| 11  | Regenerare spatii publice existente pe <b>Strada Vasilescu Gheorghe</b> prin modernizarea sistemului rutier, spatiului pietonal, platformelor si locurilor de parcare existente, spatiilor verzi si a platformelor de gunoi, modernizarea iluminatului public de tip smart, supraveghere video si sistem wi-fi.<br>Adresa: <b>7.8.3 - Str. Vasilescu Gheorghe, Municipiul Bucuresti, Sector 4</b>                    | 686.276,70                       | 482.328,63                          | 183/20.07.2023<br>Anexa 8                 |
| 12  | Regenerare spatii publice existente pe <b>Strada Ramasagului</b> prin modernizarea sistemului rutier, spatiului pietonal, platformelor si locurilor de parcare existente, spatiilor verzi si a platformelor de gunoi, modernizarea iluminatului public de tip smart, supraveghere video si sistem wi-fi.<br>Adresa: <b>7.8.1 STRADA RAMASAGULUI</b>  | 1.612.532,68                     | 1.258.497,20                        | 183/20.07.2023<br>Anexa 9                 |
| 13  | Regenerare spatii publice existente pe <b>Strada Iancu Cojescu</b> prin modernizarea sistemului rutier, spatiului pietonal, platformelor si locurilor de parcare existente, spatiilor verzi si a platformelor de gunoi, modernizarea iluminatului public de tip smart, supraveghere video si sistem wi-fi.<br>Adresa: <b>7.7b.6 - Strada Iancu Cojescu, Municipiul Bucuresti, Sector 4</b>                           | 528.515,13                       | 391.025,91                          | 183/20.07.2023<br>Anexa 10                |
| 14  | Regenerare spatii publice existente pe <b>Strada Priboiului</b> prin modernizarea sistemului rutier, spatiului pietonal, platformelor si locurilor de parcare existente, spatiilor verzi si a platformelor de gunoi, modernizarea iluminatului public de tip smart, supraveghere video si sistem wi-fi.<br>Adresa: <b>7.7b.4 - Strada Priboiului, Municipiul Bucuresti, Sector 4</b>                                 | 347.160,72                       | 231.941,75                          | 183/20.07.2023<br>Anexa 11                |




| Nr. | Obiectiv de investiții  | Valoare investiție (RON, cu TVA) | Din care, valoare C+M (RON, cu TVA) | HCL aprobare indicatori tehnico-economici |
|-----|---|----------------------------------|-------------------------------------|---|
| 15  | Regenerare spații publice existente pe <b>Strada Facției</b> prin modernizarea sistemului rutier, spațiului pietonal, platformelor și locurilor de parcare existente, spațiilor verzi și a platformelor de gunoi, modernizarea iluminatului public de tip smart, supraveghere video și sistem wi-fi.<br>Adresa: <b>7.7b.3 - Strada Facției, Municipiul București, Sector 4</b>  | 1.262.674,18                     | 973.939,81                          | 183/20.07.2023<br>Anexa 12                |
| 16  | Regenerare spații publice existente pe <b>Strada Crisul Alb</b> prin modernizarea sistemului rutier, spațiului pietonal, platformelor și locurilor de parcare existente, spațiilor verzi și a platformelor de gunoi, modernizarea iluminatului public de tip smart, supraveghere video și sistem wi-fi.<br>Adresa: <b>7.6.3. STRADA CRISUL ALB</b>  | 510.539,57                       | 370.122,76                          | 183/20.07.2023<br>Anexa 13                |
| 17  | Regenerare spații publice existente pe <b>Intrarea Crisul Alb</b> prin modernizarea sistemului rutier, spațiului pietonal, platformelor și locurilor de parcare existente, spațiilor verzi și a platformelor de gunoi, modernizarea iluminatului public de tip smart, supraveghere video și sistem wi-fi.<br>Adresa: <b>7.6.2. INTRAREA CRISUL ALB</b>  | 918.358,08                       | 659.413,56                          | 183/20.07.2023<br>Anexa 14                |
| 18  | Regenerarea spațiilor publice existente pe <b>Strada Prasilei</b> prin modernizarea sistemului rutier, spațiului pietonal, platformelor și locurilor de parcare existente, spațiilor verzi și a platformelor de gunoi, modernizarea iluminatului public de tip smart, supraveghere video și sistem wi-fi.<br>Adresa: <b>7.5.12 STRADA PRASILEI - Tronson cuprins între str. Soldat Minca Dumitru și str. Imparatul Traian</b> | 409.287,99                       | 311.375,62                          | 183/20.07.2023<br>Anexa 15                |
| 19  | Regenerare spații publice existente pe <b>Strada Vultureni</b> prin modernizarea sistemului rutier, spațiului pietonal, platformelor și locurilor de parcare existente, spațiilor verzi și a platformelor de gunoi, modernizarea iluminatului public de tip smart, supraveghere video și sistem wi-fi.<br>Adresa: <b>7.5.11 STRADA VULTURENI</b>  | 1.351.116,21                     | 1.034.750,77                        | 183/20.07.2023<br>Anexa 16                |
| 20  | Regenerare spații publice existente pe <b>Strada Gheorghe Lica</b> prin modernizarea sistemului rutier, spațiului pietonal, platformelor și locurilor de parcare existente, spațiilor verzi și a platformelor de gunoi, modernizarea iluminatului public de tip smart, supraveghere video și sistem wi-fi.<br>Adresa: <b>7.5.2 STRADA GHEORGHE LICA</b>   | 733.446,56                       | 550.763,46                          | 183/20.07.2023<br>Anexa 17                |
| 21  | Regenerare spații publice existente pe <b>Strada Imparatul Traian</b> prin modernizarea sistemului rutier, spațiului pietonal, platformelor și locurilor de parcare existente, spațiilor verzi și a platformelor de gunoi, modernizarea iluminatului public de tip smart, supraveghere video și sistem wi-fi.<br>Adresa: <b>7.5.1.a STRADA IMPARATUL TRAIAN</b>   | 3.951.484,28                     | 3.050.868,73                        | 183/20.07.2023<br>Anexa 18                |
| 22  | Regenerare spații publice existente pe <b>Strada Radului</b> prin modernizarea sistemului rutier, spațiului pietonal, platformelor și locurilor de parcare existente, spațiilor verzi și a platformelor de gunoi, modernizarea iluminatului public de tip smart, supraveghere video și sistem wi-fi.<br>Adresa: <b>7.4.3.a STRADA RADULUI</b>   | 735.415,49                       | 515.132,55                          | 183/20.07.2023<br>Anexa 19                |



| Nr. | Obiectiv de investiții   | Valoare investiție (RON, cu TVA) | Din care, valoare C+M (RON, cu TVA) | HCL aprobare indicatori tehnico-economici |
|-----|--|----------------------------------|-------------------------------------|---|
| 23  | Regenerare spații publice existente pe <b>Strada Tortei</b> prin modernizarea sistemului rutier, spațiului pietonal, platformelor și locurilor de parcare existente, spațiilor verzi și a platformelor de gunoi, modernizarea iluminatului public de tip smart, supraveghere video și sistem wi-fi.<br>Adresa: <b>7.1.12 - Str. Tortei, Municipiul București, Sector 4</b>                           | 384.626,49                       | 281.926,03                          | 183/20.07.2023<br>Anexa 20                |
| 24  | Regenerare spații publice existente pe <b>Strada Ion Tanasescu Medic</b> prin modernizarea sistemului rutier, spațiului pietonal, platformelor și locurilor de parcare existente, spațiilor verzi și a platformelor de gunoi, modernizarea iluminatului public de tip smart, supraveghere video și sistem wi-fi.<br>Adresa: <b>7.1.11 - Str. Ion Tanasescu Medic, Municipiul București, Sector 4</b> | 929.843,16                       | 707.726,90                          | 183/20.07.2023<br>Anexa 21                |
| 25  | Regenerare spații publice existente pe <b>Strada Sergent David Ilie</b> prin modernizarea sistemului rutier, spațiului pietonal, platformelor și locurilor de parcare existente, spațiilor verzi și a platformelor de gunoi, modernizarea iluminatului public de tip smart, supraveghere video și sistem wi-fi.<br>Adresa: <b>7.8.2 STRADA SERGENT DAVID ILIE</b>                                    | 739.859,40                       | 565.772,15                          | 183/20.07.2023<br>Anexa 22                |
| 26  | Regenerare spații publice existente pe <b>STRADA MIXANDREI</b> prin modernizarea sistemului rutier, spațiului pietonal, platformelor și locurilor de parcare existente, spațiilor verzi și a platformelor de gunoi, modernizarea iluminatului public de tip smart, supraveghere video și sistem wi-fi. Adresa: <b>7.1.4 STRADA MIXANDREI</b>   | 2.151.391,65                     | 1.662.999,75                        | 202/30.08.2023<br>Anexa 1                 |
| 27  | Regenerare spații publice existente pe <b>STRADA BAILESTI</b> prin modernizarea sistemului rutier, spațiului pietonal, platformelor și locurilor de parcare existente, spațiilor verzi și a platformelor de gunoi, modernizarea iluminatului public de tip smart, supraveghere video și sistem wi-fi. Adresa: <b>7.1.8 STRADA BAILESTI</b>   | 847.674,12                       | 640.335,07                          | 202/30.08.2023<br>Anexa 2                 |
| 28  | Regenerare spații publice existente pe <b>STRADA FRUNZISULUI</b> prin modernizarea sistemului rutier, spațiului pietonal, platformelor și locurilor de parcare existente, spațiilor verzi și a platformelor de gunoi, modernizarea iluminatului public de tip smart, supraveghere video și sistem wi-fi. Adresa: <b>7.3.4 STRADA FRUNZISULUI</b>   | 810.597,69                       | 599.653,36                          | 202/30.08.2023<br>Anexa 3                 |
| 29  | Regenerare spații publice existente pe <b>STRADA PAISULUI</b> prin modernizarea sistemului rutier, spațiului pietonal, platformelor și locurilor de parcare existente, spațiilor verzi și a platformelor de gunoi, modernizarea iluminatului public de tip smart, supraveghere video și sistem wi-fi. Adresa: <b>7.3.13 STRADA PAISULUI</b>  | 305.944,99                       | 221.038,00                          | 202/30.08.2023<br>Anexa 4                 |
| 30  | Regenerare spații publice existente pe <b>STRADA BANISOR</b> prin modernizarea sistemului rutier, spațiului pietonal, platformelor și locurilor de parcare existente, spațiilor verzi și a platformelor de gunoi, modernizarea iluminatului public de tip smart, supraveghere video și sistem wi-fi. Adresa: <b>7.3.17 STRADA BANISOR</b>  | 233.355,26                       | 176.799,22                          | 202/30.08.2023<br>Anexa 5                 |




| Nr. | Obiectiv de investiții   | Valoare investiție (RON, cu TVA) | Din care, valoare C+M (RON, cu TVA) | HCL aprobare indicatori tehnico-economici |
|-----|--|----------------------------------|-------------------------------------|---|
| 31  | Regenerare spații publice existente pe <b>STRADA PADESU</b> prin modernizarea sistemului rutier, spațiului pietonal, platformelor și locurilor de parcare existente, spațiilor verzi și a platformelor de gunoi, modernizarea iluminatului public de tip smart, supraveghere video și sistem wi-fi. Adresa: <b>7.4.5 STRADA PADESU</b>                                     | 363.681,65                       | 252.653,74                          | 202/30.08.2023<br>Anexa 6                 |
| 32  | Regenerare spații publice existente pe <b>STRADA STEJARISULUI</b> prin modernizarea sistemului rutier, spațiului pietonal, platformelor și locurilor de parcare existente, spațiilor verzi și a platformelor de gunoi, modernizarea iluminatului public de tip smart, supraveghere video și sistem wi-fi. Adresa: <b>7.6.6 STRADA STEJARISULUI</b>                         | 592.865,71                       | 453.566,49                          | 202/30.08.2023<br>Anexa 7                 |
| 33  | Regenerare spații publice existente pe <b>STRADA PICTOR STEFAN DUMITRESCU</b> prin modernizarea sistemului rutier, spațiului pietonal, platformelor și locurilor de parcare existente, spațiilor verzi și a platformelor de gunoi, modernizarea iluminatului public de tip smart, supraveghere video și sistem wi-fi. Adresa: <b>7.4.4 STRADA PICTOR STEFAN DUMITRESCU</b> | 569.538,21                       | 412.937,97                          | 202/30.08.2023<br>Anexa 8                 |
| 34  | Regenerare spații publice existente pe <b>STRADA PICTOR STEFAN DUMITRESCU</b> prin modernizarea sistemului rutier, spațiului pietonal, platformelor și locurilor de parcare existente, spațiilor verzi și a platformelor de gunoi, modernizarea iluminatului public de tip smart, supraveghere video și sistem wi-fi. Adresa: <b>7.3.1 STRADA PICTOR STEFAN DUMITRESCU</b> | 383.472,55                       | 203.725,19                          | 202/30.08.2023<br>Anexa 9                 |
| 35  | Regenerare spații publice existente pe <b>STRADA PALTINISULUI</b> prin modernizarea sistemului rutier, spațiului pietonal, platformelor și locurilor de parcare existente, spațiilor verzi și a platformelor de gunoi, modernizarea iluminatului public de tip smart, supraveghere video și sistem wi-fi. Adresa: <b>7.6.5 STRADA PALTINISULUI</b>                         | 650.279,69                       | 498.461,77                          | 202/30.08.2023<br>Anexa 10                |
| 36  | Regenerare spații publice existente pe <b>STRADA ALPINESTI</b> prin modernizarea sistemului rutier, spațiului pietonal, platformelor și locurilor de parcare existente, spațiilor verzi și a platformelor de gunoi, modernizarea iluminatului public de tip smart, supraveghere video și sistem wi-fi. Adresa: <b>7.5.6 STRADA ALPINESTI</b>                               | 434.069,29                       | 321.195,80                          | 202/30.08.2023<br>Anexa 11                |
| 37  | Regenerare spații publice existente pe <b>ALEEA RADULUI</b> prin modernizarea sistemului rutier, spațiului pietonal, platformelor și locurilor de parcare existente, spațiilor verzi și a platformelor de gunoi, modernizarea iluminatului public de tip smart, supraveghere video și sistem wi-fi. Adresa: <b>7.4.3.b ALEEA RADULUI</b>                                   | 1.105.138,70                     | 804.975,76                          | 202/30.08.2023<br>Anexa 12                |
| 38  | Regenerare spații publice existente pe <b>STRADA TIMUS NICOLAE</b> prin modernizarea sistemului rutier, spațiului pietonal, platformelor și locurilor de parcare existente, spațiilor verzi și a platformelor de gunoi, modernizarea iluminatului public de tip smart, supraveghere video și sistem wi-fi. Adresa: <b>7.1.5 STRADA TIMUS NICOLAE</b>                       | 1.268.393,15                     | 993.728,43                          | 202/30.08.2023<br>Anexa 13                |






| Nr. | Obiectiv de investitii   | Valoare investitie (RON, cu TVA) | Din care, valoare C+M (RON, cu TVA) | HCL aprobare indicatori tehnico-economici |
|-----|--|----------------------------------|-------------------------------------|---|
| 39  | Regenerare spatii publice existente pe <b>STRADA ILIAS VODA</b> prin modernizarea sistemului rutier, spatiului pietonal, platformelor si locurilor de parcare existente, spatiilor verzi si a platformelor de gunoi, modernizarea iluminatului public de tip smart, supraveghere video si sistem wi-fi. Adresa: <b>7.2.3 STRADA ILIAS VODA</b>                                   | 178.890,99.                      | 134.416,77                          | 202/30.08.2023<br>Anexa 14                |
| 40  | Regenerare spatii publice existente pe <b>STRADA PADESU</b> prin modernizarea sistemului rutier, spatiului pietonal, platformelor si locurilor de parcare existente, spatiilor verzi si a platformelor de gunoi, modernizarea iluminatului public de tip smart, supraveghere video si sistem wi-fi. Adresa: <b>7.3.6 STRADA PADESU</b>   | 3.498.742,56                     | 2.535.952,02                        | 202/30.08.2023<br>Anexa 15                |
| 41  | Regenerare spatii publice existente pe <b>Aleea Ciceu</b> prin modernizarea sistemului rutier, spatiului pietonal, platformelor si locurilor de parcare existente, spatiilor verzi si a platformelor de gunoi, modernizarea iluminatului public de tip smart, supraveghere video si sistem wi-fi. Adresa: <b>3.2.4-Aleea Ciceu, Municipiul Bucuresti, Sector 4</b>               | 1.059.023,04                     | 609.506,99                          | 207/30.08.2023<br>Anexa 2                 |
| 42  | Regenerare spatii publice existente pe <b>Aleea Aliorului</b> prin modernizarea sistemului rutier, spatiului pietonal, platformelor si locurilor de parcare existente, spatiilor verzi si a platformelor de gunoi, modernizarea iluminatului public de tip smart, supraveghere video si sistem wi-fi. Adresa: <b>3.2.3-Aleea Aliorului, Municipiul Bucuresti, Sector 4</b>       | 120.440,03                       | 79.141,31                           | 207/30.08.2023<br>Anexa 3                 |
| 43  | Regenerare spatii publice existente pe <b>Aleea Niculitel</b> prin modernizarea sistemului rutier, spatiului pietonal, platformelor si locurilor de parcare existente, spatiilor verzi si a platformelor de gunoi, modernizarea iluminatului public de tip smart, supraveghere video si sistem wi-fi. Adresa: <b>3.2.2_Aleea Niculitel, Municipiul Bucuresti, Sector 4</b>       | 1.034.555,16                     | 702.758,17                          | 207/30.08.2023<br>Anexa 4                 |
| 44  | Regenerare spatii publice existente pe <b>Aleea Ciceu</b> prin modernizarea sistemului rutier, spatiului pietonal, platformelor si locurilor de parcare existente, spatiilor verzi si a platformelor de gunoi, modernizarea iluminatului public de tip smart, supraveghere video si sistem wi-fi. Adresa: <b>3.1.6 Aleea Ciceu, Municipiul Bucuresti, Sector 4</b>               | 1.236.461,80                     | 867.639,69                          | 207/30.08.2023<br>Anexa 5                 |
| 45  | Regenerare spatii publice existente pe <b>Aleea Ornamentului</b> prin modernizarea sistemului rutier, spatiului pietonal, platformelor si locurilor de parcare existente, spatiilor verzi si a platformelor de gunoi, modernizarea iluminatului public de tip smart, supraveghere video si sistem wi-fi. Adresa: <b>3.1.3-Aleea Ornamentului, Municipiul Bucuresti, Sector 4</b> | 427.043,83                       | 240.570,76                          | 207/30.08.2023<br>Anexa 8                 |
| 46  | Regenerare spatii publice existente pe <b>Aleea Raul Sadului</b> prin modernizarea sistemului rutier, spatiului pietonal, platformelor si locurilor de parcare existente, spatiilor verzi si a platformelor de gunoi, modernizarea iluminatului public de tip smart, supraveghere video si sistem wi-fi. Adresa: <b>3.1.2-Aleea Raul Sadului, Municipiul Bucuresti, Sector 4</b> | 1.913.363,24                     | 1.311.167,54                        | 207/30.08.2023<br>Anexa 9                 |




| Nr. | Obiectiv de investiții  | Valoare investiție (RON, cu TVA) | Din care, valoare C+M (RON, cu TVA) | HCL aprobare indicatori tehnico-economici |
|-----|---|----------------------------------|-------------------------------------|---|
| 47  | Regenerare spații publice existente pe <b>Strada Aliorului</b> prin modernizarea sistemului rutier, spațiului pietonal, platformelor și locurilor de parcare existente, spațiilor verzi și a platformelor de gunoi, modernizarea iluminatului public de tip smart, supraveghere video și sistem wi-fi. Adresa: <b>3.1.1-Str. Aliorului, Municipiul București, Sector 4</b>          | 1.901.180,96                     | 1.317.516,33                        | 207/30.08.2023<br>Anexa 10                |
| 48  | Regenerare spații publice existente din <b>Strada Dragos Mladinovici</b> prin modernizarea sistemului rutier, spațiului pietonal, platformelor și locurilor de parcare existente, spațiilor verzi și a platformelor de gunoi, modernizarea iluminatului public de tip smart, supraveghere video și sistem wi-fi. Adresa: <b>3. 3. 8 STRADA DRAGOS MLADINOVICI</b>                   | 586.530,90                       | 433.039,50                          | 207/30.08.2023<br>Anexa 11                |
| 49  | Regenerare spații publice existente din <b>Aleea Dragos Mladinovici</b> prin modernizarea sistemului rutier, spațiului pietonal, platformelor și locurilor de parcare existente, spațiilor verzi și a platformelor de gunoi, modernizarea iluminatului public de tip smart, supraveghere video și sistem wi-fi. Adresa: <b>3. 3. 7 ALEEA DRAGOS MLADINOVICI</b>                     | 1.694.434,56                     | 1.185.163,34                        | 207/30.08.2023<br>Anexa 12                |
| 50  | Regenerare spații publice existente din <b>Strada Straduintei</b> prin modernizarea sistemului rutier, spațiului pietonal, platformelor și locurilor de parcare existente, spațiilor verzi și a platformelor de gunoi, modernizarea iluminatului public de tip smart, supraveghere video și sistem wi-fi. Adresa: <b>3.3.3. STRADA STRADUINTEI</b>                                  | 2.284.974,20                     | 1.470.451,67                        | 207/30.08.2023<br>Anexa 16                |
| 51  | Regenerare spații publice existente pe <b>Strada Resita (R5)</b> prin modernizarea sistemului rutier, spațiului pietonal, platformelor și locurilor de parcare existente, spațiilor verzi și a platformelor de gunoi, modernizarea iluminatului public de tip smart, supraveghere video și sistem wi-fi. Adresa: <b>5.10a.9X-Strada Resita (R5), Municipiul București, Sector 4</b> | 911.561,02                       | 661.422,96                          | 223/26.09.2023<br>Anexa 16                |
| 52  | Regenerare spații publice existente pe <b>Strada Costila</b> prin modernizarea sistemului rutier, spațiului pietonal, platformelor și locurilor de parcare existente, spațiilor verzi și a platformelor de gunoi, modernizarea iluminatului public de tip smart, supraveghere video și sistem wi-fi. Adresa: <b>5.10a.11-Strada Costila, Municipiul București, Sector 4</b>         | 2.973.359,80                     | 2.357.513,54                        | 223/26.09.2023<br>Anexa 17                |
| 53  | Regenerare spații publice existente pe <b>Aleea Costila</b> prin modernizarea sistemului rutier, spațiului pietonal, platformelor și locurilor de parcare existente, spațiilor verzi și a platformelor de gunoi, modernizarea iluminatului public de tip smart, supraveghere video și sistem wi-fi. Adresa: <b>5.10a.12-Aleea Costila, Municipiul București, Sector 4</b>           | 3.623.524,69                     | 2.883.510,52                        | 223/26.09.2023A<br>nexa 18                |
| 54  | Regenerare spații publice existente pe <b>Aleea Ucea (U1)</b> prin modernizarea sistemului rutier, spațiului pietonal, platformelor și locurilor de parcare existente, spațiilor verzi și a platformelor de gunoi, modernizarea iluminatului public de tip smart, supraveghere video și sistem wi-fi. Adresa: <b>5.10a.13-Aleea Ucea (U1), Municipiul București, Sector 4</b>       | 2.497.907,44                     | 1.925.041,34                        | 223/26.09.2023<br>Anexa 19                |




| Nr. | Obiectiv de investiții   | Valoare investiție (RON, cu TVA) | Din care, valoare C+M (RON, cu TVA) | HCL aprobare indicatori tehnico-economici |
|-----|--|----------------------------------|-------------------------------------|---|
| 55  | Regenerare spații publice existente pe <b>Strada Secuilor</b> prin modernizarea sistemului rutier, spațiului pietonal, platformelor și locurilor de parcare existente, spațiilor verzi și a platformelor de gunoi, modernizarea iluminatului public de tip smart, supraveghere video și sistem wi-fi. Adresa: <b>6.4-Strada Secuilor, Municipiul București, Sector 4</b>                     | 10.027.226,02                    | 7.850.845,20                        | 223/26.09.2023<br>Anexa 20                |
| 56  | Regenerarea spațiilor publice prin modernizarea sistemului rutier, modernizarea platformelor și a locurilor de parcare existente, a spațiului pietonal, modernizarea spațiilor verzi, modernizarea platformelor de gunoi și a iluminatului public (de tip smart), supraveghere video și sistem wi-fi. Adresa: <b>7.1.1 Strada Ghimpăți Sector 4, București</b>                               | 17.086.501,34                    | 11.758.325,15                       | 223/26.09.2023<br>Anexa 21                |
| 57  | Regenerare spații publice existente pe <b>Strada Anton Bacalbasa</b> prin modernizarea sistemului rutier, spațiului pietonal, platformelor și locurilor de parcare existente, spațiilor verzi și a platformelor de gunoi, modernizarea iluminatului public de tip smart, supraveghere video și sistem wi-fi. Adresa: <b>1.1.1-Strada Anton Bacalbasa, Municipiul București, Sector 4</b>     | 1.402.659,81                     | 1.011.040,23                        | 224/26.09.2023<br>Anexa 1                 |
| 58  | Regenerare spații publice existente pe <b>Strada Cap. Gheorghe Ion</b> prin modernizarea sistemului rutier, spațiului pietonal, platformelor și locurilor de parcare existente, spațiilor verzi și a platformelor de gunoi, modernizarea iluminatului public de tip smart, supraveghere video și sistem wi-fi. Adresa: <b>1.2.2-Strada Cap. Gheorghe Ion, Municipiul București, Sector 4</b> | 442.898,11                       | 193.253,63                          | 224/26.09.2023<br>Anexa 9                 |
| 59  | Regenerare spații publice existente pe <b>Strada Samoila Dumitru</b> prin modernizarea sistemului rutier, spațiului pietonal, platformelor și locurilor de parcare existente, spațiilor verzi și a platformelor de gunoi, modernizarea iluminatului public de tip smart, supraveghere video și sistem wi-fi. Adresa: <b>1.2.3-Strada Samoila Dumitru, Municipiul București, Sector 4</b>     | 1.987.029,67                     | 1.426.956,39                        | 224/26.09.2023<br>Anexa 10                |
| 60  | Regenerare spații publice existente pe <b>Strada Frumusani</b> prin modernizarea sistemului rutier, spațiului pietonal, platformelor și locurilor de parcare existente, spațiilor verzi și a platformelor de gunoi, modernizarea iluminatului public de tip smart, supraveghere video și sistem wi-fi. Adresa: <b>1.2.4-Strada Frumusani, Municipiul București, Sector 4</b>                 | 590.938,89                       | 373.692,51                          | 224/26.09.2023<br>Anexa 11                |
| 61  | Regenerare spații publice existente din <b>Strada Straja</b> prin modernizarea sistemului rutier, spațiului pietonal, platformelor și locurilor de parcare existente, spațiilor verzi și a platformelor de gunoi, modernizarea iluminatului public de tip smart, supraveghere video și sistem wi-fi. Adresa: <b>5.3.1. Strada Straja, Municipiul București, Sector 4</b>                     | 7.486.894,25                     | 5.670.849,47                        | 224/26.09.2023<br>Anexa 12                |
| 62  | Regenerarea spațiilor publice prin modernizarea sistemului rutier, modernizarea platformelor și a locurilor de parcare existente, a spațiului pietonal, modernizarea spațiilor verzi, modernizarea platformelor de gunoi și a iluminatului public (de tip smart), supraveghere video și sistem wi-fi. Adresa: <b>7.3.12 Strada Lalosu Sector 4, București</b>                                | 4.301.697,57                     | 2.443.295,63                        | 237/18.10.2023<br>Anexa 1                 |



| Nr. | Obiectiv de investiții  | Valoare investiție (RON, cu TVA) | Din care, valoare C+M (RON, cu TVA) | HCL aprobare indicatori tehnico-economici |
|-----|---|----------------------------------|-------------------------------------|---|
| 63  | Regenerarea spațiilor publice prin modernizarea sistemului rutier, modernizarea platformelor și a locurilor de parcare existente, a spațiului pietonal, modernizarea spațiilor verzi, modernizarea platformelor de gunoi și a iluminatului public (de tip smart), supraveghere video și sistem wi-fi. Adresa: <b>7.6.4 Strada Frații Fagarasanu Sector 4, Bucuresti</b>   | 2.845.448,77                     | 1.545.516,38                        | 237/18.10.2023<br>Anexa 3                 |
| 64  | Regenerarea spațiilor publice prin modernizarea sistemului rutier, modernizarea platformelor și a locurilor de parcare existente, a spațiului pietonal, modernizarea spațiilor verzi, modernizarea platformelor de gunoi și a iluminatului public (de tip smart), supraveghere video și sistem wi-fi. Adresa: <b>7.5.7 Strada Duminicii (tronson cuprins între Str. Peroni și Str. Pictor Stefan Dumitrescu), Sector 4, Bucuresti</b> | 2.584.650,42                     | 1.530.381,43                        | 237/18.10.2023<br>Anexa 5                 |
| 65  | Regenerarea spațiilor publice prin modernizarea sistemului rutier, modernizarea platformelor și a locurilor de parcare existente, a spațiului pietonal, modernizarea spațiilor verzi, modernizarea platformelor de gunoi și a iluminatului public (de tip smart), supraveghere video și sistem wi-fi. Adresa: <b>7.7b.12 Strada Duminicii (tronson cuprins între Str. Frații Fagarasanu și Str. Peroni), Sector 4, Bucuresti</b>      | 2.696.446,51                     | 1.635.487,31                        | 237/18.10.2023<br>Anexa 6                 |
| 66  | Regenerarea spațiilor publice prin modernizarea sistemului rutier, modernizarea platformelor și a locurilor de parcare existente, a spațiului pietonal, modernizarea spațiilor verzi, modernizarea platformelor de gunoi și a iluminatului public (de tip smart), supraveghere video și sistem wi-fi. Adresa: <b>7.5.8 Strada Soldat Dumitru Minca, Sector 4, Bucuresti</b>   | 8.957.715,44                     | 5.564.235,94                        | 237/18.10.2023<br>Anexa 7                 |
| 67  | Regenerare spații publice existente pe Strada Sergent Major Victor Popescu prin modernizarea sistemului rutier, spațiului pietonal, platformelor și locurilor de parcare existente, spațiilor verzi și a platformelor de gunoi, modernizarea iluminatului public (de tip smart), supraveghere video și sistem wi-fi. Adresa: <b>1.2.7 STRADA SERGENT MAJOR VICTOR POPESCU, Municipiul Bucuresti, Sector 4</b>                         | 2.235.303,48                     | 1.755.199,32                        | 270/27.11.2023<br>Anexa 8                 |
| 68  | Regenerare spații publice existente pe Aleea Sergent Major Holut Emil prin modernizarea sistemului rutier, spațiului pietonal, platformelor și locurilor de parcare existente, spațiilor verzi și a platformelor de gunoi, modernizarea iluminatului public (de tip smart), supraveghere video și sistem wi-fi. Adresa: <b>1.1.6 - ALEEA SERGENT MAJOR HOLUT EMIL, Municipiul Bucuresti, Sector 4</b>                                 | 1.584.876,95                     | 1.225.910,45                        | 270/27.11.2023<br>Anexa 9                 |
| 69  | Regenerare spații publice existente pe Strada Hetea prin modernizarea sistemului rutier, spațiului pietonal, platformelor și locurilor de parcare existente, spațiilor verzi și a platformelor de gunoi, modernizarea iluminatului public (de tip smart), supraveghere video și sistem wi-fi. Adresa: <b>1.4.7 STRADA HETEA, Municipiul Bucuresti, Sector 4</b>   | 220.937,50                       | 152.135,24                          | 270/27.11.2023<br>Anexa 11                |




| Nr. | Obiectiv de investiții  | Valoare investiție (RON, cu TVA) | Din care, valoare C+M (RON, cu TVA) | HCL aprobare indicatori tehnico-economici |
|-----|---|----------------------------------|-------------------------------------|---|
| 70  | Regenerare spații publice existente pe Strada Stanjeneilor prin modernizarea sistemului rutier, spațiului pietonal, platformelor și locurilor de parcare existente, spațiilor verzi și a platformelor de gunoi, modernizarea iluminatului public (de tip smart), supraveghere video și sistem wi-fi. Adresa: <b>1.4.4 STRADA STANJENEILOR, Municipiul București, Sector 4</b> | 1.314.077,87                     | 931.959,95                          | 270/27.11.2023<br>Anexa 12                |
| 71  | Regenerare spații publice existente pe Strada Voila prin modernizarea sistemului rutier, spațiului pietonal, platformelor și locurilor de parcare existente, spațiilor verzi și a platformelor de gunoi, modernizarea iluminatului public (de tip smart), supraveghere video și sistem wi-fi. Adresa: <b>1.4.3 STRADA VOILA, Municipiul București, Sector 4</b>               | 2.314.339,24                     | 1.824.478,11                        | 270/27.11.2023<br>Anexa 13                |
| 72  | Regenerare spații publice existente pe Strada Barza prin modernizarea sistemului rutier, spațiului pietonal, platformelor și locurilor de parcare existente, spațiilor verzi și a platformelor de gunoi, modernizarea iluminatului public (de tip smart), supraveghere video și sistem wi-fi. Adresa: <b>1.2.8 STRADA BARZA, Municipiul București, Sector 4</b>               | 548.675,97                       | 307.776,20                          | 270/27.11.2023<br>Anexa 17                |
| 73  | Regenerarea spațiilor publice prin modernizarea sistemului rutier, modernizarea platformelor și a locurilor de parcare existente, a spațiului pietonal, modernizarea spațiilor verzi, modernizarea platformelor de gunoi și a iluminatului public (de tip smart), supraveghere video și sistem wi-fi. Adresa: <b>10.4.6 STRADA MITOPOLIT IOSIF, Sector 4, București</b>       | 5.492.250,98                     | 3.125.614,56                        | 10/08.02.2024<br>Anexa 5                  |
| 74  | Regenerare spații publice existente pe Strada Argeselul prin modernizarea sistemului rutier, spațiului pietonal, platformelor și locurilor de parcare existente, spațiilor verzi și a platformelor de gunoi, modernizarea iluminatului public de tip smart, supraveghere video și sistem wi-fi. Adresa: <b>5.4.2- Strada Argeselul, Municipiul București, Sector 4</b>        | 8.882.330,78                     | 6.897.633,69                        | 270/27.11.2023<br>Anexa 21                |
| 75  | Regenerare spații publice existente pe Strada Uioara prin modernizarea sistemului rutier, spațiului pietonal, platformelor și locurilor de parcare existente, spațiilor verzi și a platformelor de gunoi, modernizarea iluminatului public de tip smart, supraveghere video și sistem wi-fi. Adresa: <b>5.10a.1 Strada Uioara, Municipiul București, Sector 4</b>             | 7.720.536,35                     | 6.065.513,27                        | 10/08.02.2024<br>Anexa 2                  |
| 76  | Regenerare spații publice existente pe Strada Uioara prin modernizarea sistemului rutier, spațiului pietonal, platformelor și locurilor de parcare existente, spațiilor verzi și a platformelor de gunoi, modernizarea iluminatului public de tip smart, supraveghere video și sistem wi-fi. Adresa: <b>5.10b.2 Strada Uioara, Municipiul București, Sector 4</b>             | 3.704.947,66                     | 2.765.483,45                        | 10/08.02.2024<br>Anexa 3                  |
| 77  | Regenerarea spațiilor publice din strada Graului prin modernizarea sistemului rutier, modernizarea platformelor și a locurilor de parcare existente, a spațiului pietonal, modernizarea spațiilor verzi, modernizarea platformelor de gunoi și a iluminatului public (de tip smart), supraveghere video și sistem wi-fi. Adresa: <b>8.1.3 Strada Graului</b>                  | 896.660,49                       | 693.194,00                          | 310/18.12.2023<br>Anexa 22                |



| Nr.  | Obiectiv de investiții   | Valoare investiție (RON, cu TVA) | Din care, valoare C+M (RON, cu TVA) | HCL aprobare indicatori tehnico-economici |
|--|--|----------------------------------|-------------------------------------|---|
| 78   | Regenerare spații publice existente pe Aleea Dolina prin modernizarea sistemului rutier, spațiului pietonal, platformelor și locurilor de parcare existente, spațiilor verzi și a platformelor de gunoi, modernizarea iluminatului public de tip smart, supraveghere video și sistem wi-fi. Adresa: 5.4.3- <b>Aleea Dolina, Municipiul București, Sector 4</b>   | 4.362.434,03                     | 3.425.879,35                        | 310/18.12.2023<br>Anexa 9                 |
| 79   | Regenerare spații publice existente pe <b>Strada Covasna</b> prin modernizarea sistemului rutier, spațiului pietonal, platformelor și locurilor de parcare existente, spațiilor verzi și a platformelor de gunoi, modernizarea iluminatului public de tip smart, supraveghere video și sistem wi-fi. Adresa: 4.1- <b>Strada Covasna, Municipiul București, Sector 4</b>  | 9.633.800,01                     | 7.601.230,96                        | 223/26.09.2023<br>Anexa 5                 |
| 80   | Regenerare spații publice existente pe <b>Aleea Covasna</b> prin modernizarea sistemului rutier, spațiului pietonal, platformelor și locurilor de parcare existente, spațiilor verzi și a platformelor de gunoi, modernizarea iluminatului public de tip smart, supraveghere video și sistem wi-fi. Adresa: 4.1b.2- <b>Aleea Covasna, Municipiul București, Sector 4</b>   | 5.633.795,53                     | 4.422.719,95                        | 223/26.09.2023<br>Anexa 8                 |
| 81   | Regenerare spații publice existente pe <b>Strada Tulnici</b> prin modernizarea sistemului rutier, spațiului pietonal, platformelor și locurilor de parcare existente, spațiilor verzi și a platformelor de gunoi, modernizarea iluminatului public de tip smart, supraveghere video și sistem wi-fi. Adresa: 1.3.2 - <b>Strada Tulnici, Municipiul București, Sector 4</b>   | 689.786,28                       | 495.082,29                          | 238/18.10.2023<br>Anexa 5                 |
| 82   | Regenerare spații publice existente pe <b>Strada Vulcanesti</b> prin modernizarea sistemului rutier, spațiului pietonal, platformelor și locurilor de parcare existente, spațiilor verzi și a platformelor de gunoi, modernizarea iluminatului public de tip smart, supraveghere video și sistem wi-fi. Adresa: 1.2.5 - <b>Strada Vulcanesti, Municipiul București, Sector 4</b>   | 94.472,13                        | 46.984,09                           | 238/18.10.2023<br>Anexa 1                 |
| <b>Construirea și amenajarea de noi locuri de parcare, din care:</b> |  | <b>333.097.512,90</b>            | <b>265.543.647,59</b>               |   |
| 83   | <b>Extinderea nodului intermodal Sos. Berceni - Stație metrou cu o parcare, conectată la accesul E al proiectului Edificarea unei stații de metrou la nivel suprateran situată între stația de metrou la nivel suprateran situată între stația de metrou Berceni și Soseaua de centură, cod SMIS 137950, finanțat prin POIM 2014-2020, respectiv OB 1, OB 2, OB 3, OB 4 din Soseaua Berceni, nr. 106A, 106D, 106 E 10 - nr. 106 H-Q, S, Sectorul 4 București</b> | 101.871.773,70                   | 86.984.074,21                       | 256/02.11.2023                            |
| 84   | <b>Edificare parc și centru multicultural, B-dul Metalurgiei, București, Sector 4</b>  | 81.715.448,84                    | 62.944.398,42                       | 301/18.12.2023                            |
| 85   | Revizuire proiect tehnic de <b>fatada</b> în vederea corelării cu inițiativa Comisiei Europene Noul Bauhaus European pentru Parcare Supraterană din cadrul obiectivului de investiții: <b>Edificare Parc și Centru Multicultural</b> , blv. Metalurgiei, București, sector 4   | 8.433.003,72                     | 8.255.328,58                        | 59/09.03.2023                             |
| 86   | <b>Amenajare parcare</b> cu alei pietonale și carosabile și iluminat public- Spitalul Clinic de Psihiatrie "Profesor Doctor Alexandru Obregia"   | 5.799.779,02                     | 4.612.359,82                        | 28/23.02.2023                             |



| Nr. | Obiectiv de investiții   | Valoare investiție (RON, cu TVA) | Din care, valoare C+M (RON, cu TVA) | HCL aprobare indicatori tehnico-economici |
|-----|--|----------------------------------|-------------------------------------|---|
| 87  | Regenerarea spațiilor publice prin modernizarea sistemului rutier, modernizarea platformelor și a locurilor de parcare existente, a spațiului pietonal, modernizarea spațiilor verzi, modernizarea platformelor de gunoi și a iluminatului public (de tip smart), supraveghere video și sistem wi-fi. Adresa: <b>5.7.2 Strada Huedin Sector 4, Bucuresti</b>   | 16.392.576,38                    | 8.839.603,04                        | 54/09.03.2023<br>Anexa 1                  |
| 88  | Regenerarea spațiilor publice prin modernizarea sistemului rutier, modernizarea platformelor și a locurilor de parcare existente, a spațiului pietonal, modernizarea spațiilor verzi, modernizarea platformelor de gunoi și a iluminatului public (de tip smart), supraveghere video și sistem wi-fi. Adresa: <b>5.10b.3 Aleea Huedin Sector 4, Bucuresti</b>  | 5.988.172,75                     | 3.342.871,06                        | 54/09.03.2023<br>Anexa 2                  |
| 89  | <b>Amenajare terenuri de sport și parcare –</b> Bulevardul Metalurgiei nr.132 LOT 2, Municipiul Bucuresti, Sector 4, Bulevard Obregia  | 19.956.044,96                    | 16.902.846,22                       | 253/02.11.2023                            |
| 90  | Cresterea capacității de parcare în zona cartierului Tineretului prin construire parcare acoperită pe strada <b>RADULESCU MOTRU NR. 9, Strada Constantin Radulescu Motru nr. 7, Sector 4, Bucuresti</b>  | 13.986.489,54                    | 12.098.977,94                       | 332/13.12.2022<br>Anexa 2                 |
| 91  | <b>Regenerarea spațiilor publice existente</b> din zona cuprinsă între str. Mitropolit Dosoftei și Sura Mare (Piata Eroii Revoluției), Calea Serban Voda – Bulevardul Tineretului – Calea Vacaresti – Soseaua Oltenitei prin modernizarea sistemului rutier, a spațiului pietonal, a platformelor și a locurilor de parcare existente, a spațiilor verzi și a platformelor de gunoi, modernizarea iluminatului public (de tip smart), supraveghere video și sistem wi-fi, Modernizare Imprejmuire Colegiul Grigore Cerchez, Continuarea lucrărilor de modernizare <b>Piata Eroii Revoluției și pasaj pietonal.</b> | 57.336.647,98                    | 45.428.382,52                       | 255/02.11.2023                            |
| 92  | <b>Reamenajare platforma betonată, spații administrative, parcare și spații adiacente</b>  | 15.876.990,005                   | 12.242.599,798                      | 254/02.11.2023                            |
| 93  | Regenerarea spațiilor publice prin modernizarea sistemului rutier, modernizarea platformelor și a locurilor de parcare existente, a spațiului pietonal, modernizarea spațiilor verzi, modernizarea platformelor de gunoi și a iluminatului public (de tip smart), supraveghere video și sistem wi-fi - <b>PARCARE SPINENI, Sector 4, Bucuresti</b>   | 234.485,69                       | 185.217,61                          | 310/18.12.2023<br>Anexa 25                |
| 94  | Regenerarea spațiilor publice din zona cuprinsă între Calea Serban Voda - Bulevardul Tineretului - Calea Vacaresti - Soseaua Oltenitei, prin modernizarea sistemului rutier, modernizarea platformelor și a locurilor de parcare existente, a spațiului pietonal, modernizarea spațiilor verzi, modernizarea platformelor de gunoi și a iluminatului public (de tip smart), supraveghere video și sistem wi-fi. Sistematizarea și creșterea numărului de locuri de parcare pe artera Calea Serban Voda - Calea Serban Voda nr. 225-227, Sector 4, Bucuresti  | 880.061,70                       | 683.296,67                          | 180/20.07.2023                            |



| Nr.          | Obiectiv de investiții   | Valoare investiție (RON, cu TVA) | Din care, valoare C+M (RON, cu TVA) | HCL aprobare indicatori tehnico-economici |
|--------------|--|----------------------------------|-------------------------------------|---|
| 95           | Regenerarea spațiilor publice din zona cuprinsa între Bulevardul Metalurgiei - strada Turnu Magurele - Soseaua Berceni prin modernizarea sistemului rutier, modernizarea spațiilor verzi, modernizarea platformelor de gunoi și a iluminatului public de tip smart, supraveghere video și sistem wi-fi -<br><b>Amenajare parcare în strada Bucovat, nr 3, Municipiul București, Sector 4</b> | 4.626.038,61                     | 3.023.691,70                        | 28/23.02.2023                             |
| <b>TOTAL</b> |  | <b>653.803.859,41</b>            | <b>489.502.032,83</b>               |   |

**PREȘEDINTE DE ȘEDINȚĂ,**

**Robert Alexandru STANCIU**

