



MUNICIPIUL BUCUREȘTI
CONSILIUL LOCAL AL SECTORULUI 4

Bd. George Coșbuc nr. 6-16, sector 4, București
Tel. +40-21-335.92.30 / Fax. +40-21-337.07.90

HOTĂRÂRE

pentru modificarea și completarea Hotărârii Consiliului Local Sector 4 nr. 170 din 21.12.2020 privind aprobarea contractării de către Direcția Mobilitate Urbană Sector 4 a unei/unor finanțări rambursabile interne în valoare de până la 200.000.000 lei, în vederea finanțării și/sau cofinanțării proiectelor de investiții publice de interes local, cu modificările și completările ulterioare

CONSILIUL LOCAL AL SECTOR 4,

Luând act de:

Referatul de aprobare al Primarului Sectorului 4 al Municipiului București în calitate sa de inițiator;
Raportul comun de specialitate al Direcției Generale Economice nr P.9/ 1642 / 18.03.2024 și al Direcției Mobilitate Urbană Sector 4 nr. 2034/18.03.2024;

Avizul Comisiei nr. 1 - *Comisia pentru activități economico-financiare, buget și finanțe, comert, fonduri europene, mediul de afaceri și transparența financiară;*

H.C.L. Sector 4 nr. 8/31.01.2018 privind înființarea Direcției Mobilitate Urbană Sector 4, cu modificările și completările ulterioare;

H.C.L. Sector 4 nr. 213/30.12.2021 privind reorganizarea activității și aprobarea Organigramei, Statului de Funcții și Regulamentului de Organizare și Funcționare ale Direcției Mobilitate Urbană Sector 4;

H.C.L Sector 4 nr. 143/26.10.2021 privind predarea desfășurării activității de administrare și exploatare a parcarilor aflate pe domeniul public sau privat al Municipiului București de pe raza Sectorului 4 către Direcția Mobilitate Urbană Sector 4;

H.C.L. Sector 4 nr. 170 din 21.12.2020 privind aprobarea contractării de către Direcția Mobilitate Urbană Sector 4 și garantării de către Sectorul 4 al Municipiului București a unei/unor finanțări rambursabile interne și/sau externe în valoare de până la 30.000.000 euro, sau echivalentul în lei, în vederea finanțării și/sau cofinanțării proiectelor de investiții publice de interes local, cu modificările și completările ulterioare;

H.C.L. Sector 4 nr. 209 din 30.12.2021 privind aprobarea indicatorilor tehnico-economici, faza studiu de fezabilitate, pentru proiectul Sistematizarea, dezvoltarea și implementarea modului smart al parcarilor din Sectorul 4, cu modificările și completările ulterioare;

H.C.L. Sector 4 nr. 149 din 14.10.2020 privind aprobarea "Planului de Acțiune pentru regenerarea urbană a Sectorului 4 – 2020 – 2025", cu modificările și completările ulterioare.

Având în vedere temeiurile juridice, respectiv prevederile:

Art. 1 alin. (5), art. 120 și art. 121 alin. (1) și (2) din Constituția României, republicată;

Art. 9 pct. 8 din Carta europeană a autonomiei locale, adoptată la Strasbourg la 15 octombrie 1985, ratificată prin Legea nr. 199/1997;

Art. 7 alin. (2), precum și art. 1166 și următoarele din Legea nr. 287/2009 privind Codul Civil, republicată, cu modificările și completările ulterioare, referitoare la contracte;

Art. 13 din Ordonanța de urgență a Guvernului nr. 64/2007 privind datoria publică, aprobată cu modificări și completări prin Legea nr. 109/2008, cu modificările și completările ulterioare;

Art. 20, alin. (1), lit. "f" și lit. "g" și art. 61-66 și art. 76¹ din Legea nr. 273/2006 privind finanțele publice locale, cu modificările și completările ulterioare;



Art. 2 lit. c), k), p), art. 5 alin. (1), art. 6, 9 și 10 din Ordonanța Guvernului nr. 119/1999 privind controlul intern/managerial și controlul financiar preventiv, republicată, cu modificările și completările ulterioare;

Art. 29, alin. (1), lit. f) din Legea achizițiilor publice nr. 98/2016, cu modificările și completările ulterioare;

Hotărârii Guvernului nr. 9/2007 privind constituirea, componența și funcționarea Comisiei de autorizare a împrumuturilor locale, cu modificările și completările ulterioare;

Ținând seama de prevederile Legii nr. 24/2000 privind normele de tehnică legislativă pentru elaborarea actelor normative, republicată, cu modificările și completările ulterioare;

Constatând necesitatea de a asigura resursele financiare aferente proiectelor de investiții publice de interes local, a căror realizare și documentație tehnico-economică a fost aprobată prin hotărâri ale Consiliului Local Sector 4, inclusiv implementarea Planului de Acțiune pentru regenerarea urbană a Sectorului 4 – 2020 – 2025;

În temeiul prevederilor art. 139 alin. (1) și alin. (3) lit. b), art. 166 alin. (2) lit. d), alin. (4), art. 196 alin. (1) lit. a) și art. 197 din OUG nr. 57/05.07.2019 privind Codul administrativ, cu modificările și completările ulterioare;

HOTĂRĂȘTE:

Art. I. Se aprobă modificarea și completarea Hotărârii Consiliului Local Sector 4 nr.170 din 21.12.2020 privind aprobarea contractării de către Direcția de Mobilitate Urbană Sector 4 a unei/unor finanțări rambursabile interne în valoare de pana la 200.000.000 lei, în vederea finanțării și/sau cofinanțării proiectelor de investiții publice de interes local, după cum urmează:

1. Se înlocuiește Anexa prevăzută la Art. 1 din cadrul Hotărârii Consiliului Local Sector 4 nr. 170/ 21.12.2020, cu modificările și completările ulterioare, cu Anexa la prezenta hotărâre.

2. Articolul 7. se modifică și va avea următorul conținut:

Art. 7. Din bugetul Direcției Mobilitate Urbană Sector 4 se asigură integral plata:

- serviciului anual al datoriei publice locale aferent finanțării/ finanțărilor rambursabile menționate la art. 1;
- oricăror impozite și taxe aferente realizării obiectivelor de investiții publice de interes local;
- oricăror alte cheltuieli neeligibile ale finanțării/ finanțărilor rambursabile menționate la art. 1.

Art. II. Celelalte prevederi ale Hotărârii Consiliului Local Sector 4 nr. 170/ 21.12.2020, cu modificările și completările ulterioare, rămân valabile.

Art. III. (1) Primarul Sectorului 4 al Municipiului București, Secretarul General al Sectorului 4, Direcția Mobilitate Urbană Sector 4 și Direcția Generala Economica, vor aduce la îndeplinire prevederile prezentei hotărâri, conform competențelor legale.

(2) Direcția Administrație Publică prin Serviciul Tehnic Comunicare Acte Administrative va asigura comunicarea prezentei hotărâri entităților menționate la alin. (1), precum și Instituției Prefectului Municipiului București și se va asigura de aducerea la cunoștință publică prin publicarea în Monitorul Oficial Local al Sectorului 4 al Municipiului București, precum și pe pagina de internet www.ps4.ro.

Această hotărâre a fost adoptată în ședința ordinară a Consiliului Local al sectorului 4 din data de 28.03.2024

ROMANIA
PREȘEDINTE DE ȘEDINȚĂ,

Robert-Alexandru STANCIU




Contrasemnează
Conform Codului Administrativ
Secretarul General al Sectorului 4
Diana Anca ARTENE

Nr. 54/28.03.2024


Nr. crt.	OPERAȚIUNILE EFECTUATE	Data ZZ/LL/AN	Semnătura persoanei responsabile să efectueze procedura
0	1	2	3
1	Adoptarea hotărârii ¹⁾		
2	Comunicarea către primarul sectorului 4 ²⁾		
3	Comunicarea către prefectul Mun. București ³⁾		
4	Aducerea la cunoștință publică ⁴⁺⁵⁾		
5	Comunicarea, numai în cazul celei cu caracter individual ⁴⁺⁵⁾		
6	Hotărârea devine obligatorie ⁶⁾ sau produce efecte juridice ⁷⁾ , după caz		

Lista obiectivelor de investiții finanțate din credit/credite interne


Nr.	Obiectiv de investiții	Valoare investiție (RON, cu TVA)	Din care, valoare C+M (RON, cu TVA)	HCL aprobare indicatori tehnico-economici
Dezvoltare durabilă și regenerare urbană profundă, din care:		299.395.398,04	207.273.294,60	
1	Regenerare spații publice existente prin modernizarea sistemului rutier, spațiului pietonal, platformelor și locurilor de parcare existente, spațiilor verzi și a platformelor de gunoi, modernizarea iluminatului public de tip smart, supraveghere video și sistem wi-fi – Zona 1 (subzonele: 1.1.1, 1.1.5, 1.2.1, 1.2.3, 1.2.4, 1.3.1, 1.3.2, 1.3.4, 1.4.2, 1.4.8)	54.358.353,14	44.113.401,37	207/26.08.2022
2	Regenerare spații publice existente prin modernizarea sistemului rutier, spațiului pietonal, platformelor și locurilor de parcare existente, spațiilor verzi și a platformelor de gunoi, modernizarea iluminatului public de tip smart, supraveghere video și sistem wi-fi – Zona 5 (subzonele: 5.10a.10, 5.10a.11, 5.10a.12, 5.10a.13, 5.10a.14, 5.10a.15, 5.10a.16, 5.10a.17, 5.10a.18, 5.10a.19, 5.10a.4, 5.10a.5, 5.10a.6, 5.10a.7, 5.10a.8, 5.10a.9, 5.10b.1, 5.5.2, 5.7.2)	69.875.501,66	50.090.656,11	208/26.08.2022
3	Supraveghere video în vederea reducerii criminalității pe raza Sectorului 4	24.921.818,95	5.847.160,20	185/20.12.2021
4	Regenerare spații publice existente pe Strada Priboiului prin modernizarea sistemului rutier, spațiului pietonal, platformelor și locurilor de parcare existente, spațiilor verzi și a platformelor de gunoi, modernizarea iluminatului public de tip smart, supraveghere video și sistem wi-fi. Adresa: 7.8.10 - Str. Priboiului, Municipiul București, Sector 4	628.850,77	488.560,92	183/20.07.2023 Anexa 1
5	Regenerare spații publice existente pe Strada Ion Voda Viteazul prin modernizarea sistemului rutier, spațiului pietonal, platformelor și locurilor de parcare existente, spațiilor verzi și a platformelor de gunoi, modernizarea iluminatului public de tip smart, supraveghere video și sistem wi-fi. Adresa: 7.8.7 - Str. Ion Voda Viteazu, Municipiul București, Sector 4	629.921,85	476.428,89	183/20.07.2023 Anexa 2
6	Regenerare spații publice existente pe Strada Farului prin modernizarea sistemului rutier, spațiului pietonal, platformelor și locurilor de parcare existente, spațiilor verzi și a platformelor de gunoi, modernizarea iluminatului public de tip smart, supraveghere video și sistem wi-fi. Adresa: 7.1.6. - Strada Farului, Municipiul București, Sector 4	749.792,05	553.478,05	183/20.07.2023 Anexa 3
7	Regenerare spații publice existente pe Strada Salinei prin modernizarea sistemului rutier, spațiului pietonal, platformelor și locurilor de parcare existente, spațiilor verzi și a platformelor de gunoi, modernizarea iluminatului public de tip smart, supraveghere video și sistem wi-fi. Adresa: 7.8.6 - Str. Salinei, Municipiul București, Sector 4	787.760,16	606.773,19	183/20.07.2023 Anexa 4




Nr.	Obiectiv de investiții	Valoare investiție (RON, cu TVA)	Din care, valoare C+M (RON, cu TVA)	HCL aprobare indicatori tehnico-economici
8	Regenerare spatii publice existente pe Strada Grigore Voda prin modernizarea sistemului rutier, spatiului pietonal, platformelor si locurilor de parcare existente, spatiilor verzi si a platformelor de gunoi, modernizarea iluminatului public de tip smart, supraveghere video si sistem wi-fi. Adresa: 7.1.3 - Strada Grigore Voda, Municipiul Bucuresti, Sector 4	718.843,01	529.308,05	183/20.07.2023 Anexa 5
9	Regenerare spatii publice existente pe Strada Fruntas Marinescu Nicolae prin modernizarea sistemului rutier, spatiului pietonal, platformelor si locurilor de parcare existente, spatiilor verzi si a platformelor de gunoi, modernizarea iluminatului public de tip smart, supraveghere video si sistem wi-fi. Adresa: 7.8.5 - STRADA FRUNTAS MARINESCU NICOLAE	566.289,85	443.013,98	183/20.07.2023 Anexa 6
10	Regenerare spatii publice existente pe Strada Prasilei prin modernizarea sistemului rutier, spatiului pietonal, platformelor si locurilor de parcare existente, spatiilor verzi si a platformelor de gunoi, modernizarea iluminatului public de tip smart, supraveghere video si sistem wi-fi. Adresa: 7.8.4 - STRADA PRASILEI - Tronson cuprins intre str. Priboiului si str. Soldat Minca Dumitru	970.349,50	726.461,50	183/20.07.2023 Anexa 7
11	Regenerare spatii publice existente pe Strada Vasilescu Gheorghe prin modernizarea sistemului rutier, spatiului pietonal, platformelor si locurilor de parcare existente, spatiilor verzi si a platformelor de gunoi, modernizarea iluminatului public de tip smart, supraveghere video si sistem wi-fi. Adresa: 7.8.3 - Str. Vasilescu Gheorghe, Municipiul Bucuresti, Sector 4	686.276,70	482.328,63	183/20.07.2023 Anexa 8
12	Regenerare spatii publice existente pe Strada Ramasagului prin modernizarea sistemului rutier, spatiului pietonal, platformelor si locurilor de parcare existente, spatiilor verzi si a platformelor de gunoi, modernizarea iluminatului public de tip smart, supraveghere video si sistem wi-fi. Adresa: 7.8.1 STRADA RAMASAGULUI	1.612.532,68	1.258.497,20	183/20.07.2023 Anexa 9
13	Regenerare spatii publice existente pe Strada Iancu Cojescu prin modernizarea sistemului rutier, spatiului pietonal, platformelor si locurilor de parcare existente, spatiilor verzi si a platformelor de gunoi, modernizarea iluminatului public de tip smart, supraveghere video si sistem wi-fi. Adresa: 7.7b.6 - Strada Iancu Cojescu, Municipiul Bucuresti, Sector 4	528.515,13	391.025,91	183/20.07.2023 Anexa 10
14	Regenerare spatii publice existente pe Strada Priboiului prin modernizarea sistemului rutier, spatiului pietonal, platformelor si locurilor de parcare existente, spatiilor verzi si a platformelor de gunoi, modernizarea iluminatului public de tip smart, supraveghere video si sistem wi-fi. Adresa: 7.7b.4 - Strada Priboiului, Municipiul Bucuresti, Sector 4	347.160,72	231.941,75	183/20.07.2023 Anexa 11



Nr.	Obiectiv de investiții	Valoare investiție (RON, cu TVA)	Din care, valoare C+M (RON, cu TVA)	HCL aprobare indicatori tehnico-economici
15	Regenerare spații publice existente pe Strada Facției prin modernizarea sistemului rutier, spațiului pietonal, platformelor și locurilor de parcare existente, spațiilor verzi și a platformelor de gunoi, modernizarea iluminatului public de tip smart, supraveghere video și sistem wi-fi. Adresa: 7.7b.3 - Strada Facției, Municipiul București, Sector 4	1.262.674,18	973.939,81	183/20.07.2023 Anexa 12
16	Regenerare spații publice existente pe Strada Crisul Alb prin modernizarea sistemului rutier, spațiului pietonal, platformelor și locurilor de parcare existente, spațiilor verzi și a platformelor de gunoi, modernizarea iluminatului public de tip smart, supraveghere video și sistem wi-fi. Adresa: 7.6.3. STRADA CRISUL ALB	510.539,57	370.122,76	183/20.07.2023 Anexa 13
17	Regenerare spații publice existente pe Intrarea Crisul Alb prin modernizarea sistemului rutier, spațiului pietonal, platformelor și locurilor de parcare existente, spațiilor verzi și a platformelor de gunoi, modernizarea iluminatului public de tip smart, supraveghere video și sistem wi-fi. Adresa: 7.6.2. INTRAREA CRISUL ALB	918.358,08	659.413,56	183/20.07.2023 Anexa 14
18	Regenerarea spațiilor publice existente pe Strada Prasilei prin modernizarea sistemului rutier, spațiului pietonal, platformelor și locurilor de parcare existente, spațiilor verzi și a platformelor de gunoi, modernizarea iluminatului public de tip smart, supraveghere video și sistem wi-fi. Adresa: 7.5.12 STRADA PRASILEI - Tronson cuprins între str. Soldat Minca Dumitru și str. Imparatul Traian	409.287,99	311.375,62	183/20.07.2023 Anexa 15
19	Regenerare spații publice existente pe Strada Vultureni prin modernizarea sistemului rutier, spațiului pietonal, platformelor și locurilor de parcare existente, spațiilor verzi și a platformelor de gunoi, modernizarea iluminatului public de tip smart, supraveghere video și sistem wi-fi. Adresa: 7.5.11 STRADA VULTURENI	1.351.116,21	1.034.750,77	183/20.07.2023 Anexa 16
20	Regenerare spații publice existente pe Strada Gheorghe Lica prin modernizarea sistemului rutier, spațiului pietonal, platformelor și locurilor de parcare existente, spațiilor verzi și a platformelor de gunoi, modernizarea iluminatului public de tip smart, supraveghere video și sistem wi-fi. Adresa: 7.5.2 STRADA GHEORGHE LICA	733.446,56	550.763,46	183/20.07.2023 Anexa 17
21	Regenerare spații publice existente pe Strada Imparatul Traian prin modernizarea sistemului rutier, spațiului pietonal, platformelor și locurilor de parcare existente, spațiilor verzi și a platformelor de gunoi, modernizarea iluminatului public de tip smart, supraveghere video și sistem wi-fi. Adresa: 7.5.1.a STRADA IMPARATUL TRAIAN	3.951.484,28	3.050.868,73	183/20.07.2023 Anexa 18




Nr.	Obiectiv de investiții	Valoare investiție (RON, cu TVA)	Din care, valoare C+M (RON, cu TVA)	HCL aprobare indicatori tehnico-economici
22	Regenerare spații publice existente pe Strada Radului prin modernizarea sistemului rutier, spațiului pietonal, platformelor și locurilor de parcare existente, spațiilor verzi și a platformelor de gunoi, modernizarea iluminatului public de tip smart, supraveghere video și sistem wi-fi. Adresa: 7.4.3.a STRADA RADULUI	735.415,49	515.132,55	183/20.07.2023 Anexa 19
23	Regenerare spații publice existente pe Strada Tortei prin modernizarea sistemului rutier, spațiului pietonal, platformelor și locurilor de parcare existente, spațiilor verzi și a platformelor de gunoi, modernizarea iluminatului public de tip smart, supraveghere video și sistem wi-fi. Adresa: 7.1.12 - Str. Tortei, Municipiul București, Sector 4	384.626,49	281.926,03	183/20.07.2023 Anexa 20
24	Regenerare spații publice existente pe Strada Ion Tanasescu Medic prin modernizarea sistemului rutier, spațiului pietonal, platformelor și locurilor de parcare existente, spațiilor verzi și a platformelor de gunoi, modernizarea iluminatului public de tip smart, supraveghere video și sistem wi-fi. Adresa: 7.1.11 - Str. Ion Tanasescu Medic, Municipiul București, Sector 4	929.843,16	707.726,90	183/20.07.2023 Anexa 21
25	Regenerare spații publice existente pe Strada Sergent David Ilie prin modernizarea sistemului rutier, spațiului pietonal, platformelor și locurilor de parcare existente, spațiilor verzi și a platformelor de gunoi, modernizarea iluminatului public de tip smart, supraveghere video și sistem wi-fi. Adresa: 7.8.2 STRADA SERGENT DAVID ILIE	739.859,40	565.772,15	183/20.07.2023 Anexa 22
26	Regenerare spații publice existente pe STRADA MIXANDREI prin modernizarea sistemului rutier, spațiului pietonal, platformelor și locurilor de parcare existente, spațiilor verzi și a platformelor de gunoi, modernizarea iluminatului public de tip smart, supraveghere video și sistem wi-fi. Adresa: 7.1.4 STRADA MIXANDREI	2.151.391,65	1.662.999,75	202/30.08.2023A nexa 1
27	Regenerare spații publice existente pe STRADA BAILEȘTI prin modernizarea sistemului rutier, spațiului pietonal, platformelor și locurilor de parcare existente, spațiilor verzi și a platformelor de gunoi, modernizarea iluminatului public de tip smart, supraveghere video și sistem wi-fi. Adresa: 7.1.8 STRADA BAILEȘTI	847.674,12	640.335,07	202/30.08.2023 Anexa 2
28	Regenerare spații publice existente pe STRADA FRUNZISULUI prin modernizarea sistemului rutier, spațiului pietonal, platformelor și locurilor de parcare existente, spațiilor verzi și a platformelor de gunoi, modernizarea iluminatului public de tip smart, supraveghere video și sistem wi-fi. Adresa: 7.3.4 STRADA FRUNZISULUI	810.597,69	599.653,36	202/30.08.2023 Anexa 3
29	Regenerare spații publice existente pe STRADA PAISULUI prin modernizarea sistemului rutier, spațiului pietonal, platformelor și locurilor de parcare existente, spațiilor verzi și a platformelor de gunoi, modernizarea iluminatului public de tip smart, supraveghere video și sistem wi-fi. Adresa: 7.3.13 STRADA PAISULUI	305.944,99	221.038,00	202/30.08.2023 Anexa 4




Nr.	Obiectiv de investiții	Valoare investiție (RON, cu TVA)	Din care, valoare C+M (RON, cu TVA)	HCL aprobare indicatori tehnico-economici
30	Regenerare spații publice existente pe STRADA BANISOR prin modernizarea sistemului rutier, spațiului pietonal, platformelor și locurilor de parcare existente, spațiilor verzi și a platformelor de gunoi, modernizarea iluminatului public de tip smart, supraveghere video și sistem wi-fi. Adresa: 7.3.17 STRADA BANISOR	233.355,26	176.799,22	202/30.08.2023 Anexa 5
31	Regenerare spații publice existente pe STRADA PADESU prin modernizarea sistemului rutier, spațiului pietonal, platformelor și locurilor de parcare existente, spațiilor verzi și a platformelor de gunoi, modernizarea iluminatului public de tip smart, supraveghere video și sistem wi-fi. Adresa: 7.4.5 STRADA PADESU	363.681,65	252.653,74	202/30.08.2023 Anexa 6
32	Regenerare spații publice existente pe STRADA STEJARISULUI prin modernizarea sistemului rutier, spațiului pietonal, platformelor și locurilor de parcare existente, spațiilor verzi și a platformelor de gunoi, modernizarea iluminatului public de tip smart, supraveghere video și sistem wi-fi. Adresa: 7.6.6 STRADA STEJARISULUI	592.865,71	453.566,49	202/30.08.2023 Anexa 7
33	Regenerare spații publice existente pe STRADA PICTOR STEFAN DUMITRESCU prin modernizarea sistemului rutier, spațiului pietonal, platformelor și locurilor de parcare existente, spațiilor verzi și a platformelor de gunoi, modernizarea iluminatului public de tip smart, supraveghere video și sistem wi-fi. Adresa: 7.4.4 STRADA PICTOR STEFAN DUMITRESCU	569.538,21	412.937,97	202/30.08.2023 Anexa 8
34	Regenerare spații publice existente pe STRADA PICTOR STEFAN DUMITRESCU prin modernizarea sistemului rutier, spațiului pietonal, platformelor și locurilor de parcare existente, spațiilor verzi și a platformelor de gunoi, modernizarea iluminatului public de tip smart, supraveghere video și sistem wi-fi. Adresa: 7.3.1 STRADA PICTOR STEFAN DUMITRESCU	383.472,55	203.725,19	202/30.08.2023 Anexa 9
35	Regenerare spații publice existente pe STRADA PALTINISULUI prin modernizarea sistemului rutier, spațiului pietonal, platformelor și locurilor de parcare existente, spațiilor verzi și a platformelor de gunoi, modernizarea iluminatului public de tip smart, supraveghere video și sistem wi-fi. Adresa: 7.6.5 STRADA PALTINISULUI	650.279,69	498.461,77	202/30.08.2023 Anexa 10
36	Regenerare spații publice existente pe STRADA ALPINESTI prin modernizarea sistemului rutier, spațiului pietonal, platformelor și locurilor de parcare existente, spațiilor verzi și a platformelor de gunoi, modernizarea iluminatului public de tip smart, supraveghere video și sistem wi-fi. Adresa: 7.5.6 STRADA ALPINESTI	434.069,29	321.195,80	202/30.08.2023 Anexa 11
37	Regenerare spații publice existente pe ALEEA RADULUI prin modernizarea sistemului rutier, spațiului pietonal, platformelor și locurilor de parcare existente, spațiilor verzi și a platformelor de gunoi, modernizarea iluminatului public de tip smart, supraveghere video și sistem wi-fi. Adresa: 7.4.3.b ALEEA RADULUI	1.105.138,70	804.975,76	202/30.08.2023 Anexa 12




Nr.	Obiectiv de investiții	Valoare investiție (RON, cu TVA)	Din care, valoare C+M (RON, cu TVA)	HCL aprobare indicatori tehnico-economici
38	Regenerare spații publice existente pe STRADA TIMUS NICOLAE prin modernizarea sistemului rutier, spațiului pietonal, platformelor și locurilor de parcare existente, spațiilor verzi și a platformelor de gunoi, modernizarea iluminatului public de tip smart, supraveghere video și sistem wi-fi. Adresa: 7.1.5 STRADA TIMUS NICOLAE	1.268.393,15	993.728,43	202/30.08.2023 Anexa 13
39	Regenerare spații publice existente pe STRADA ILIAS VODA prin modernizarea sistemului rutier, spațiului pietonal, platformelor și locurilor de parcare existente, spațiilor verzi și a platformelor de gunoi, modernizarea iluminatului public de tip smart, supraveghere video și sistem wi-fi. Adresa: 7.2.3 STRADA ILIAS VODA	178.890,99	134.416,77	202/30.08.2023 Anexa 14
40	Regenerare spații publice existente pe STRADA PADESU prin modernizarea sistemului rutier, spațiului pietonal, platformelor și locurilor de parcare existente, spațiilor verzi și a platformelor de gunoi, modernizarea iluminatului public de tip smart, supraveghere video și sistem wi-fi. Adresa: 7.3.6 STRADA PADESU	3.498.742,56	2.535.952,02	202/30.08.2023 Anexa 15
41	Regenerare spații publice existente pe Aleea Ciceu prin modernizarea sistemului rutier, spațiului pietonal, platformelor și locurilor de parcare existente, spațiilor verzi și a platformelor de gunoi, modernizarea iluminatului public de tip smart, supraveghere video și sistem wi-fi. Adresa: 3.2.4- Aleea Ciceu, Municipiul București, Sector 4	1.059.023,04	609.506,99	207/30.08.2023 Anexa 2
42	Regenerare spații publice existente pe Aleea Aliorului prin modernizarea sistemului rutier, spațiului pietonal, platformelor și locurilor de parcare existente, spațiilor verzi și a platformelor de gunoi, modernizarea iluminatului public de tip smart, supraveghere video și sistem wi-fi. Adresa: 3.2.3- Aleea Aliorului, Municipiul București, Sector 4	120.440,03	79.141,31	207/30.08.2023 Anexa 3
43	Regenerare spații publice existente pe Aleea Niculitel prin modernizarea sistemului rutier, spațiului pietonal, platformelor și locurilor de parcare existente, spațiilor verzi și a platformelor de gunoi, modernizarea iluminatului public de tip smart, supraveghere video și sistem wi-fi. Adresa: 3.2.2 Aleea Niculitel, Municipiul București, Sector 4	1.034.555,16	702.758,17	207/30.08.2023 Anexa 4
44	Regenerare spații publice existente pe Aleea Ciceu prin modernizarea sistemului rutier, spațiului pietonal, platformelor și locurilor de parcare existente, spațiilor verzi și a platformelor de gunoi, modernizarea iluminatului public de tip smart, supraveghere video și sistem wi-fi. Adresa: 3.1.6 Aleea Ciceu, Municipiul București, Sector 4	1.236.461,80	867.639,69	207/30.08.2023 Anexa 5
45	Regenerare spații publice existente pe Aleea Ornamentului prin modernizarea sistemului rutier, spațiului pietonal, platformelor și locurilor de parcare existente, spațiilor verzi și a platformelor de gunoi, modernizarea iluminatului public de tip smart, supraveghere video și sistem wi-fi. Adresa: 3.1.3- Aleea Ornamentului, Municipiul București, Sector 4	427.043,83	240.570,76	207/30.08.2023 Anexa 8




Nr.	Obiectiv de investiții	Valoare investiție (RON, cu TVA)	Din care, valoare C+M (RON, cu TVA)	HCL aprobare indicatori tehnico-economici
46	Regenerare spații publice existente pe Aleea Raul Sadului prin modernizarea sistemului rutier, spațiului pietonal, platformelor și locurilor de parcare existente, spațiilor verzi și a platformelor de gunoi, modernizarea iluminatului public de tip smart, supraveghere video și sistem wi-fi. Adresa: 3.1.2-Aleea Raul Sadului, Municipiul București, Sector 4	1.913.363,24	1.311.167,54	207/30.08.2023 Anexa 9
47	Regenerare spații publice existente pe Strada Aliorului prin modernizarea sistemului rutier, spațiului pietonal, platformelor și locurilor de parcare existente, spațiilor verzi și a platformelor de gunoi, modernizarea iluminatului public de tip smart, supraveghere video și sistem wi-fi. Adresa: 3.1.1-Str. Aliorului, Municipiul București, Sector 4	1.901.180,96	1.317.516,33	207/30.08.2023 Anexa 10
48	Regenerare spații publice existente din Strada Dragos Mladinovici prin modernizarea sistemului rutier, spațiului pietonal, platformelor și locurilor de parcare existente, spațiilor verzi și a platformelor de gunoi, modernizarea iluminatului public de tip smart, supraveghere video și sistem wi-fi. Adresa: 3. 3. 8 STRADA DRAGOS MLADINOVICI	586.530,90	433.039,50	207/30.08.2023 Anexa 11
49	Regenerare spații publice existente din Aleea Dragos Mladinovici prin modernizarea sistemului rutier, spațiului pietonal, platformelor și locurilor de parcare existente, spațiilor verzi și a platformelor de gunoi, modernizarea iluminatului public de tip smart, supraveghere video și sistem wi-fi. Adresa: 3. 3. 7 ALEEA DRAGOS MLADINOVICI	1.694.434,56	1.185.163,34	207/30.08.2023 Anexa 12
50	Regenerare spații publice existente din Strada Straduintei prin modernizarea sistemului rutier, spațiului pietonal, platformelor și locurilor de parcare existente, spațiilor verzi și a platformelor de gunoi, modernizarea iluminatului public de tip smart, supraveghere video și sistem wi-fi. Adresa: 3.3.3. STRADA STRADUINTEI	2.284.974,20	1.470.451,67	207/30.08.2023 Anexa 16
51	Regenerare spații publice existente pe Strada Resita (R5) prin modernizarea sistemului rutier, spațiului pietonal, platformelor și locurilor de parcare existente, spațiilor verzi și a platformelor de gunoi, modernizarea iluminatului public de tip smart, supraveghere video și sistem wi-fi. Adresa: 5.10a.9X-Strada Resita (R5), Municipiul București, Sector 4	911.561,02	661.422,96	223/26.09.2023 Anexa 18
52	Regenerare spații publice existente pe Strada Costila prin modernizarea sistemului rutier, spațiului pietonal, platformelor și locurilor de parcare existente, spațiilor verzi și a platformelor de gunoi, modernizarea iluminatului public de tip smart, supraveghere video și sistem wi-fi. Adresa: 5.10a.11-Strada Costila, Municipiul București, Sector 4	2.973.359,80	2.357.513,54	223/26.09.2023 Anexa 17
53	Regenerare spații publice existente pe Aleea Costila prin modernizarea sistemului rutier, spațiului pietonal, platformelor și locurilor de parcare existente, spațiilor verzi și a platformelor de gunoi, modernizarea iluminatului public de tip smart, supraveghere video și sistem wi-fi. Adresa: 5.10a.12-Aleea Costila, Municipiul București, Sector 4	3.623.524,69	2.883.510,52	223/26.09.2023A Anexa 18



Nr.	Obiectiv de investitii	Valoare investitie (RON, cu TVA)	Din care, valoare C+M (RON, cu TVA)	HCL aprobare indicatori tehnico-economici
54	Regenerare spatii publice existente pe Aleea Ucea (U1) prin modernizarea sistemului rutier, spatiului pietonal, platformelor si locurilor de parcare existente, spatiilor verzi si a platformelor de gunoi, modernizarea iluminatului public de tip smart, supraveghere video si sistem wi-fi. Adresa: 5.10a.13-Aleea Ucea (U1), Municipiul Bucuresti, Sector 4	2.497.907,44	1.925.041,34	223/26.09.2023 Anexa 19
55	Regenerare spatii publice existente pe Strada Secuilor prin modernizarea sistemului rutier, spatiului pietonal, platformelor si locurilor de parcare existente, spatiilor verzi si a platformelor de gunoi, modernizarea iluminatului public de tip smart, supraveghere video si sistem wi-fi. Adresa: 6.4-Strada Secuilor, Municipiul Bucuresti, Sector 4	10.027.226,02	7.850.845,20	223/26.09.2023 Anexa 20
56	Regenerarea spatiilor publice prin modernizarea sistemului rutier, modernizarea platformelor si a locurilor de parcare existente, a spatiului pietonal, modernizarea spatiilor verzi, modernizarea platformelor de gunoi si a iluminatului public(de tip smart), supraveghere video si sistem wi-fi. Adresa: 7.1.1 Strada Ghimpatii Sector 4, Bucuresti	17.086.501,34	11.758.325,15	223/26.09.2023 Anexa 21
57	Regenerare spatii publice existente pe Strada Anton Bacalbasa prin modernizarea sistemului rutier, spatiului pietonal, platformelor si locurilor de parcare existente, spatiilor verzi si a platformelor de gunoi, modernizarea iluminatului public de tip smart, supraveghere video si sistem wi-fi. Adresa: 1.1.1-Strada Anton Bacalbasa, Municipiul Bucuresti, Sector 4	1.402.659,81	1.011.040,23	224/26.09.2023 Anexa 1
58	Regenerare spatii publice existente pe Strada Cap. Gheorghe Ion prin modernizarea sistemului rutier, spatiului pietonal, platformelor si locurilor de parcare existente, spatiilor verzi si a platformelor de gunoi, modernizarea iluminatului public de tip smart, supraveghere video si sistem wi-fi. Adresa: 1.2.2-Strada Cap. Gheorghe Ion, Municipiul Bucuresti, Sector 4	442.898,11	193.253,63	224/26.09.2023 Anexa 9
59	Regenerare spatii publice existente pe Strada Samoila Dumitru prin modernizarea sistemului rutier, spatiului pietonal, platformelor si locurilor de parcare existente, spatiilor verzi si a platformelor de gunoi, modernizarea iluminatului public de tip smart, supraveghere video si sistem wi-fi. Adresa: 1.2.3-Strada Samoila Dumitru, Municipiul Bucuresti, Sector 4	1.987.029,67	1.426.956,39	224/26.09.2023 Anexa 10
60	Regenerare spatii publice existente pe Strada Frumusani prin modernizarea sistemului rutier, spatiului pietonal, platformelor si locurilor de parcare existente, spatiilor verzi si a platformelor de gunoi, modernizarea iluminatului public de tip smart, supraveghere video si sistem wi-fi. Adresa: 1.2.4-Strada Frumusani, Municipiul Bucuresti, Sector 4	590.938,89	373.692,51	224/26.09.2023 Anexa 11



Nr.	Obiectiv de investiții	Valoare investiție (RON, cu TVA)	Din care, valoare C+M (RON, cu TVA)	HCL aprobare indicatori tehnico-economici
61	Regenerare spatii publice existente din Strada Straja prin modernizarea sistemului rutier, spatiului pietonal, platformelor si locurilor de parcare existente, spatiilor verzi si a platformelor de gunoi, modernizarea iluminatului public de tip smart, supraveghere video si sistem wi-fi. Adresa: 5.3.1. Strada Straja, Municipiul Bucuresti, Sector 4	7.486.894,25	5.670.849,47	224/26.09.2023 Anexa 12
62	Regenerarea spatiilor publice prin modernizarea sistemului rutier, modernizarea platformelor si a locurilor de parcare existente, a spatiului pietonal, modernizarea spatiilor verzi, modernizarea platformelor de gunoi si a iluminatului public(de tip smart), supraveghere video si sistem wi-fi. Adresa: 7.3.12 Strada Lalosu Sector 4, Bucuresti	4.301.697,57	2.443.295,63	237/18.10.2023 Anexa 1
63	Regenerarea spatiilor publice prin modernizarea sistemului rutier, modernizarea platformelor si a locurilor de parcare existente, a spatiului pietonal, modernizarea spatiilor verzi, modernizarea platformelor de gunoi si a iluminatului public(de tip smart), supraveghere video si sistem wi-fi. Adresa: 7.6.4 Strada Fratii Fagarasanu Sector 4, Bucuresti	2.845.448,77	1.545.516,38	237/18.10.2023 Anexa 3
64	Regenerarea spatiilor publice prin modernizarea sistemului rutier, modernizarea platformelor si a locurilor de parcare existente, a spatiului pietonal, modernizarea spatiilor verzi, modernizarea platformelor de gunoi si a iluminatului public(de tip smart), supraveghere video si sistem wi-fi. Adresa: 7.5.7 Strada Duminicii(tronson cuprins intre Str. Peroni si Str. Pictor Stefan Dumitrescu), Sector 4, Bucuresti	2.584.650,42	1.530.381,43	237/18.10.2023 Anexa 5
65	Regenerarea spatiilor publice prin modernizarea sistemului rutier, modernizarea platformelor si a locurilor de parcare existente, a spatiului pietonal, modernizarea spatiilor verzi, modernizarea platformelor de gunoi si a iluminatului public(de tip smart), supraveghere video si sistem wi-fi. Adresa: 7.7b.12 Strada Duminicii(tronson cuprins intre Str.Fratii Fagarasanu si Str Peroni), Sector 4, Bucuresti	2.696.446,51	1.635.487,31	237/18.10.2023 Anexa 6
66	Regenerarea spatiilor publice prin modernizarea sistemului rutier, modernizarea platformelor si a locurilor de parcare existente, a spatiului pietonal, modernizarea spatiilor verzi, modernizarea platformelor de gunoi si a iluminatului public(de tip smart), supraveghere video si sistem wi-fi. Adresa: 7.5.8 Strada Soldat Dumitru Minca, Sector 4, Bucuresti	8.957.715,44	5.564.235,94	237/18.10.2023 Anexa 7
67	Regenerare spatii publice existente pe Strada Sergent Major Victor Popescu prin modernizarea sistemului rutier, spatiului pietonal, platformelor si locurilor de parcare existente, spatiilor verzi si a platformelor de gunoi, modernizarea iluminatului public (de tip smart), supraveghere video si sistem wi-fi. Adresa: 1.2.7 STRADA SERGENT MAJOR VICTOR POPESCU, Municipiul Bucuresti, Sector 4	2.235.303,48	1.755.199,32	270/27.11.2023 Anexa 8



Nr.	Obiectiv de investiții	Valoare investiție (RON, cu TVA)	Din care, valoare C+M (RON, cu TVA)	HCL aprobare indicatori tehnico-economici
68	Regenerare spații publice existente pe Aleea Sergent Major Holut Emil prin modernizarea sistemului rutier, spațiului pietonal, platformelor și locurilor de parcare existente, spațiilor verzi și a platformelor de gunoi, modernizarea iluminatului public (de tip smart), supraveghere video și sistem wi-fi. Adresa: 1.1.6 - ALEEA SERGENT MAJOR HOLUT EMIL, Municipiul București, Sector 4	1.584.876,95	1.225.910,45	270/27.11.2023 Anexa 9
69	Regenerare spații publice existente pe Strada Hetea prin modernizarea sistemului rutier, spațiului pietonal, platformelor și locurilor de parcare existente, spațiilor verzi și a platformelor de gunoi, modernizarea iluminatului public (de tip smart), supraveghere video și sistem wi-fi. Adresa: 1.4.7 STRADA HETEA, Municipiul București, Sector 4	220.937,50	152.135,24	270/27.11.2023 Anexa 11
70	Regenerare spații publice existente pe Strada Stanjeneilor prin modernizarea sistemului rutier, spațiului pietonal, platformelor și locurilor de parcare existente, spațiilor verzi și a platformelor de gunoi, modernizarea iluminatului public (de tip smart), supraveghere video și sistem wi-fi. Adresa: 1.4.4 STRADA STANJENEILOR, Municipiul București, Sector 4	1.314.077,87	931.959,95	270/27.11.2023 Anexa 12
71	Regenerare spații publice existente pe Strada Voila prin modernizarea sistemului rutier, spațiului pietonal, platformelor și locurilor de parcare existente, spațiilor verzi și a platformelor de gunoi, modernizarea iluminatului public (de tip smart), supraveghere video și sistem wi-fi. Adresa: 1.4.3 STRADA VOILA, Municipiul București, Sector 4	2.314.339,24	1.824.478,11	270/27.11.2023 Anexa 13
72	Regenerare spații publice existente pe Strada Barza prin modernizarea sistemului rutier, spațiului pietonal, platformelor și locurilor de parcare existente, spațiilor verzi și a platformelor de gunoi, modernizarea iluminatului public (de tip smart), supraveghere video și sistem wi-fi. Adresa: 1.2.8 STRADA BARZA, Municipiul București, Sector 4	548.675,97	307.776,20	270/27.11.2023 Anexa 17
73	Regenerarea spațiilor publice prin modernizarea sistemului rutier, modernizarea platformelor și a locurilor de parcare existente, a spațiului pietonal, modernizarea spațiilor verzi, modernizarea platformelor de gunoi și a iluminatului public (de tip smart), supraveghere video și sistem wi-fi. Adresa: 10.4.6 STRADA MITOPOLIT IOSIF, Sector 4, București	5.492.250,98	3.125.614,56	10/08.02.2024 Anexa 5
74	Regenerare spații publice existente pe Strada Argeselul prin modernizarea sistemului rutier, spațiului pietonal, platformelor și locurilor de parcare existente, spațiilor verzi și a platformelor de gunoi, modernizarea iluminatului public de tip smart, supraveghere video și sistem wi-fi. Adresa: 5.4.2-Strada Argeselul, Municipiul București, Sector 4	8.882.330,78	6.897.633,69	270/27.11.2023 Anexa 21



Nr.	Obiectiv de investiții	Valoare investiție (RON, cu TVA)	Din care, valoare C+M (RON, cu TVA)	HCL aprobare indicatori tehnico-economici
75	Regenerare spații publice existente pe Strada Uioara prin modernizarea sistemului rutier, spațiului pietonal, platformelor și locurilor de parcare existente, spațiilor verzi și a platformelor de gunoi, modernizarea iluminatului public de tip smart, supraveghere video și sistem wi-fi. Adresa: 5.10a.1 Strada Uioara, Municipiul București, Sector 4	7.720.536,35	6.065.513,27	10/08.02.2024 Anexa 2
76	Regenerare spații publice existente pe Strada Uioara prin modernizarea sistemului rutier, spațiului pietonal, platformelor și locurilor de parcare existente, spațiilor verzi și a platformelor de gunoi, modernizarea iluminatului public de tip smart, supraveghere video și sistem wi-fi. Adresa: 5.10b.2 Strada Uioara, Municipiul București, Sector 4	3.704.947,66	2.765.483,45	10/08.02.2024 Anexa 3
Construirea și amenajarea de noi locuri de parcare, din care:		333.097.512,90	265.543.647,59	
77	Extinderea nodului intermodal Sos. Berceni - Stație metrou cu o parcare, conectată la accesul E al proiectului Edificarea unei stații de metrou la nivel suprateran situată între stația de metrou la nivel suprateran situată între stația de metrou Berceni și Soseaua de centură, cod SMIS 137950, finanțat prin POIM 2014-2020, respectiv OB 1, OB 2, OB 3, OB 4 din Soseaua Berceni, nr. 106A, 106D, 106 E 10 - nr. 106 H-Q, S, Sectorul 4 București	101.871.773,70	86.984.074,21	256/02.11.2023
78	Edificare parc și centru multicultural, B-dul Metalurgiei, București, Sector 4	81.715.448,84	62.944.398,42	301/18.12.2023
79	Revizuire proiect tehnic de fatada în vederea corelării cu inițiativa Comisiei Europene Noul Bauhaus European pentru Parcare Supraterană din cadrul obiectivului de investiții: Edificare Parc și Centru Multicultural , blv. Metalurgiei, București, sector 4	8.433.003,72	8.255.328,58	59/09.03.2023
80	Amenajare parcare cu alei pietonale și carosabile și iluminat public- Spitalul Clinic de Psihiatrie "Profesor Doctor Alexandru Obregia"	5.799.779,02	4.612.359,82	28/23.02.2023 Anexa 2
81	Regenerarea spațiilor publice prin modernizarea sistemului rutier, modernizarea platformelor și a locurilor de parcare existente, a spațiului pietonal, modernizarea spațiilor verzi, modernizarea platformelor de gunoi și a iluminatului public (de tip smart), supraveghere video și sistem wi-fi. Adresa: 5.7.2 Strada Huedin Sector 4, București	16.392.576,38	8.839.603,04	54/09.03.2023 Anexa 1
82	Regenerarea spațiilor publice prin modernizarea sistemului rutier, modernizarea platformelor și a locurilor de parcare existente, a spațiului pietonal, modernizarea spațiilor verzi, modernizarea platformelor de gunoi și a iluminatului public (de tip smart), supraveghere video și sistem wi-fi. Adresa: 5.10b.3 Aleea Huedin Sector 4, București	5.988.172,75	3.342.871,06	54/09.03.2023 Anexa 2
83	Amenajare terenuri de sport și parcare – Bulevardul Metalurgiei nr.132 LOT 2, Municipiul București, Sector 4, Bulevard Obregia	19.956.044,96	16.902.846,22	253/02.11.2023
84	Cresterea capacității de parcare în zona cartierului Tineretului prin construire parcare acoperită pe strada RADULESCU MOTRU NR. 9, Strada Constantin Radulescu Motru nr. 7, Sector 4, București	13.986.489,54	12.098.977,94	332/13.12.2022 Anexa 2



Nr.	Obiectiv de investiții	Valoare investiție (RON, cu TVA)	Din care, valoare C+M (RON, cu TVA)	HCL aprobare indicatori tehnico-economici
85	Regenerarea spațiilor publice existente din zona cuprinsa între str. Mitropolit Dosoftei și Sura Mare (Piata Eroii Revoluției), Calea Serban Voda – Bulevardul Tineretului – Calea Vacaresti – Soseaua Oltenitei prin modernizarea sistemului rutier, a spațiului pietonal, a platformelor și a locurilor de parcare existente, a spațiilor verzi și a platformelor de gunoi, modernizarea iluminatului public (de tip smart), supraveghere video și sistem wi-fi, Modernizare Imprejmuire Colegiul Grigore Cerchez, Continuarea lucrărilor de modernizare Piata Eroii Revoluției și pasaj pietonal.	57.336.647,98	45.428.382,52	255/02.11.2023
86	Reamenajare platforma betonată, spații administrative, parcare și spații adiacente	15.876.990,005	12.242.599,798	254/02.11.2023
87	Regenerarea spațiilor publice prin modernizarea sistemului rutier, modernizarea platformelor și a locurilor de parcare existente, a spațiului pietonal, modernizarea spațiilor verzi, modernizarea platformelor de gunoi și a iluminatului public (de tip smart), supraveghere video și sistem wi-fi - PARCARE SPINENI, Sector 4, Bucuresti	234.485,69	185.217,61	310/18.12.2023 Anexa 25
88	Regenerarea spațiilor publice din zona cuprinsa între Calea Serban Voda - Bulevardul Tineretului - Calea Vacaresti - Soseaua Oltenitei, prin modernizarea sistemului rutier, modernizarea platformelor și a locurilor de parcare existente, a spațiului pietonal, modernizarea spațiilor verzi, modernizarea platformelor de gunoi și a iluminatului public (de tip smart), supraveghere video și sistem wi-fi. Sistematizarea și creșterea numărului de locuri de parcare pe artera Calea Serban Voda - Calea Serban Voda nr. 225-227, Sector 4, Bucuresti	880.061,70	683.296,67	180/20.07.2023
89	Regenerarea spațiilor publice din zona cuprinsa între Bulevardul Metalurgiei - strada Turnu Magurele - Soseaua Berceni prin modernizarea sistemului rutier, modernizarea spațiilor verzi, modernizarea platformelor de gunoi și a iluminatului public de tip smart, supraveghere video și sistem wi-fi - Amenajare parcare în strada Bucovat, nr 3, Municipiul Bucuresti, Sector 4	4.626.038,61	3.023.691,70	28/23.02.2023
TOTAL		632.492.910,94	472.816.942,19	

ROMANIA
PREȘEDINTE DE ȘEDINȚĂ,

Robert – Alexandru STANCIU

