

PRIMĂRIA MUNICIPIULUI BUCUREȘTI

Primar General

Către *Palnoasa Sector 4*

D.P.E. *1090/2023*

Semnătură *[Signature]*

EX 10

DISPOZIȚIA

Nr.: 1090 din 20.06.2023

privind decizia de expropriere pentru imobilul teren proprietate privată în suprafață de 143 mp de la adresa str. Bâldana nr. 13, sector 4, număr cadastral 206572, situat pe amplasamentul lucrării de utilitate publică „Regenerare spații publice existente în zona cuprinsă între Str. Bocaccio, Str. Peroni, Str. Melinești și Str. Bâldana prin modernizarea sistemului rutier, spațiului pietonal, platformelor și locurilor de parcare existente, spațiilor verzi și a platformelor de gunoi, modernizarea iluminatului public de tip smart, supraveghere video și sistem wi-fi, senzori calitate a aerului și senzori de poluare fonică”

Primarul General al Municipiului București,

Având în vedere Referatul de specialitate al Direcției Patrimoniu nr 92614/07.06.2023

Conform prevederilor art. 2 alin. 2¹, art. 7, art. 8 și art. 9 alin. 1 din Legea nr. 255/2010 privind exproprierea pentru cauză de utilitate publică, necesară realizării unor obiective de interes național, județean și local, cu modificările și completările ulterioare, ale art. 5 și art. 6 din Normele metodologice de aplicare a Legii nr. 255/2010 aprobate prin Hotărârea de Guvern nr. 53/2011 și completate prin Hotărârea de Guvern nr. 958/2013,

Luând în considerare Hotărârea Consiliului General al Municipiului București nr. 553/31.10.2022 privind declanșarea procedurilor de expropriere pentru imobilul teren proprietate privată în suprafață de 143 mp de la adresa str. Bâldana nr. 13, sector 4, număr cadastral 206572, situat pe amplasamentul lucrării de utilitate publică „Regenerare spații publice existente în zona cuprinsă între Str. Bocaccio, Str. Peroni, Str. Melinești și Str. Bâldana prin modernizarea sistemului rutier, spațiului pietonal, platformelor și locurilor de parcare existente, spațiilor verzi și a platformelor de gunoi, modernizarea iluminatului public de tip smart, supraveghere video și sistem wi-fi, senzori calitate a aerului și senzori de poluare fonică”,

Potrivit dispozițiilor art. 6 al hotărârii Consiliului General sus-menționate, conform căruia „[...] Primarul General al Municipiului București va emite dispozițiile necesare realizării procedurilor de expropriere”,

Având în vedere că sumele de bani aferente despăgubirii proprietarilor imobilului proprietate privată situat pe amplasamentul lucrării de utilitate publică „Regenerare spații publice existente în zona cuprinsă între Str. Bocaccio, Str. Peroni, Str. Melinești și Str. Bâldana prin modernizarea sistemului rutier, spațiului pietonal, platformelor și locurilor de parcare existente, spațiilor verzi și a platformelor de gunoi, modernizarea iluminatului public de tip smart, supraveghere video și sistem wi-fi, senzori calitate a aerului și senzori de poluare fonică”, au fost consemnate într-un cont de afecțatiune specială deschis pe numele acestora, conform prevederilor Hotărârii Consiliului General al Municipiului București nr. 553/31.10.2022,

Având în vedere transmiterea către proprietari a notificărilor intenției de expropriere,

În temeiul art. 154 alin. 1, art. 155 alin. 1 lit. e), art. 196 alin. 1 lit. b) și art. 243 alin. 1 lit. a) din Ordonanța de urgență nr. 57/2019 privind Codul administrativ, cu modificările și completările ulterioare,

DISPUNE:

Art. 1 Se expropriează imobilul teren proprietate privată în suprafață de 143 mp de la adresa str. Bâldana nr. 13, sector 4, număr cadastral 206572, situat pe amplasamentul lucrării de utilitate publică „Regenerare spații publice existente în zona cuprinsă între Str. Bocaccio, Str. Peroni, Str. Melinești și Str. Bâldana prin modernizarea sistemului rutier, spațiului pietonal, platformelor și locurilor de parcare existente, spațiilor verzi și a platformelor de gunoi, modernizarea iluminatului public de tip smart, supraveghere video și sistem wi-fi, senzori calitate a aerului și senzori de poluare fonică”, menționat în Anexa, calitatea de expropriator revenind Municipiului București. De la data emiterii prezentei Dispoziții operează de drept transferul dreptului de proprietate asupra imobilului afectat de lucrarea de utilitate publică „Regenerare spații publice existente în zona cuprinsă între Str. Bocaccio, Str. Peroni, Str. Melinești și Str. Bâldana prin modernizarea sistemului rutier, spațiului pietonal, platformelor și locurilor de parcare existente, spațiilor verzi și a platformelor de gunoi, modernizarea iluminatului public de tip smart, supraveghere video și sistem wi-fi, senzori calitate a aerului și senzori de poluare fonică”, identificat potrivit Anexei, din proprietatea privată a persoanelor fizice sau juridice în proprietatea publică a Municipiului București.

Art. 2 Prezenta Dispoziție constituie titlu executoriu, fără alte formalități, pentru predarea imobilului identificat în Anexa, atât împotriva celor expropriați cât și împotriva celor care pretind orice drept legat de acest imobil până la soluționarea definitivă și irevocabilă a litigiului legat de proprietatea bunului imobil expropriat.

Art. 3 Prezenta Dispoziție produce efecte și în următoarele situații:

Proprietarii imobilului cuprins în listă nu se prezintă la sediul Consiliului General al Mun. București în termenele stabilite la art. 8 al Legii nr. 255/2010, nu prezintă un titlu de proprietate valabil, nu sunt cunoscuți sau au fost identificați incorect, precum și în situația succesiunilor nedeschise ori a succesorilor necunoscuți sau în situația în care nu se ajunge la o înțelegere privind valoarea despăgubirii.

Proprietarii imobilului cuprins în listă sau succesorii acestora au bunul imobil supus unor măsuri asiguratorii de către organele de urmărire penală/executare silită sau ipotecat ca efect al unor contracte de împrumut.

Art. 4 În baza prezentei Dispoziții, reprezentanții Municipiului București vor solicita înscrierea în Cartea Funciară a dreptului de proprietate asupra coridorului de expropriere aferent lucrării de utilitate publică „Regenerare spații publice existente în zona cuprinsă între Str. Bocaccio, Str. Peroni, Str. Melinești și Str. Bâldana prin modernizarea sistemului rutier, spațiului pietonal, platformelor și locurilor de parcare existente, spațiilor verzi și a platformelor de gunoi, modernizarea iluminatului public de tip smart, supraveghere video și sistem wi-fi, senzori calitate a aerului și senzori de poluare fonică”.

Art. 5 Prezenta Dispoziție produce efecte de la data emiterii și va fi afișată la sediul Consiliului General al Municipiului București, la sediul Consiliului Local al Sectorului 4 al Municipiului București și pe pagina de internet a Primăriei Municipiului București.


Art. 6 Contestațiile formulate de persoanele îndreptățite în legătură cu prezenta Dispoziție nu suspendă transferul dreptului de proprietate asupra imobilului expropriat către Municipiul București.

Art. 7 Anexa cuprinzând imobilul care alcătuiește coridorul de expropriere face parte integrantă din prezenta Dispoziție.

Art. 8 Direcția Administrație Publică va comunica prezenta dispoziție Direcției Patrimoniu și Direcției Juridic din cadrul aparatului de specialitate al Primarului General și Consiliului Local Sector 4 al Municipiului București care vor aduce la îndeplinire prevederile prezentei Dispoziții și vor asigura publicarea pe site-ul instituției.

PRIMAR GENERAL,

Nicușor DAN




**Contrasemnează,
Secretar General
al Municipiului București
Georgiana ZAMFIR**

AVIZAT
DIRECȚIA JURIDIC
DIRECTOR EXECUTIV



DIRECȚIA PATRIMONIU,
DIRECTOR EXECUTIV
Mariana PEȘUNĂ





Întocmit: Luciana MITRIȘ

ANEXA la
DISPOZIȚIA NR. 209/20.06.2013

Privind decizia de expropriere pentru imobilul teren proprietate privată în suprafață de de 143 mp de la adresa str. Băldana nr. 13, sector 4, număr cadastral 206572, situat pe amplasamentul lucrării de utilitate publică „Regenerare spații publice existente în zona cuprinsă între Str. Bocaccio, Str. Peroni, Str. Melinești și Str. Băldana prin modernizarea sistemului rutier, spațiului pde 143 mp de la adresa str. Băldana nr. 13, sector 4, număr cadastral 206572, situat pe amplasamentul lucrării de utilitate publică „Regenerare spații publice existente în zona cuprinsă între Str. Bocaccio, Str. Peroni, Str. Melinești și Str. Băldana prin modernizarea sistemului rutier, spațiului pietonal, platformelor și locurilor de parcare existente, spațiilor verzi și a platformelor de gunoi, modernizarea iluminatului public de tip smart, supraveghere video și sistem wi-fi, senzori calitate a aerului și senzori de poluare fonică”

Nr. Crt.	Nume Proprietar	Adresa	Nr.Cad.	Suprafata TEREN expropriata (mp)	Suprafata Constructiile expropriata (mp)	Valoarea totala teren [Lei]	Valoarea totala constructiile (Lei)	Valoarea totala teren [LEI]	Valoarea totala teren [Euro]	FORMA PROPRIETATII
1			206572	143	—	138.850 lei	—	138.850 lei	27.456 euro	PRIVATA



Întocmit: Luciana Mitriș

