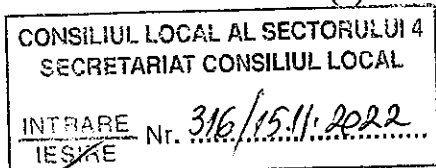




# MUNICIPIUL BUCUREȘTI

## CONSILIUL LOCAL AL SECTORULUI 4

B-dul George Coșbuc, nr. 6-16, sector 4, București  
Tel. +(4)021.335.92.30 Fax. +(4)021.337.33.10



PROIECT

### HOTĂRÂRE

privind aprobarea Planului Urbanistic de Detaliu, pentru:  
**CONSTRUIRE LOCUINȚĂ INDIVIDUALĂ CU REGIM DE ÎNĂLȚIME P+1E+2ER,**  
pe suprafața totală de teren de 290,00 mp (conform actelor) și 291,00 mp (conform măsurătorilor),  
situată în strada **FRĂȚII FAGĂRAȘANU nr. 33, Sector 4, București.**

### CONSILIUL LOCAL AL SECTORULUI 4;

Văzând Raportul de specialitate al Arhitectului-Șef înregistrat cu nr. P.17.1.1/191 / 04.11.2022, Referatul de aprobare al Primarului Sectorului 4 înregistrat cu nr. P.17.1.1/190 / 04.11. 2022 și Raportul informării și consultării publicului înregistrat cu nr. P.17.1.1/189 / 04.11. 2022;

Văzând Avizul Comisiei Tehnice de Urbanism cu nr. 03/07 din 20.06.2022, ce funcționează în cadrul Primăriei Sectorului 4;

Având în vedere Avizul Comisiei nr. 2 – Comisia pentru amenajarea teritoriului, urbanism, realizarea lucrărilor publice, evaluare arhitecturală, conservarea monumentelor istorice și de arhitectură, administrarea domeniului public și privat;

Luând în considerare Planul Urbanistic General al Municipiului București aprobat prin Hotărârea Consiliului General al Municipiului București nr. 269/2000, a cărui valabilitate a fost prelungită succesiv prin Hotărârea Consiliului General al Municipiului București nr. 324/2010, nr. 241/2011, nr. 232/2012, nr. 224/2015 și nr. 877/12.12.2018;

În baza prevederilor Ordinului Ministrului Dezvoltării Regionale și Locuinței nr. 839/2009 privind aprobarea Normelor metodologice de aplicare a Legii nr. 50/1991, cu modificările și completările ulterioare;

Văzând prevederile Ordinului Ministrului Dezvoltării Regionale și Turismului nr. 2701/2010, cu modificările și completările ulterioare;

În conformitate cu prevederile Legii nr. 24/2000 privind Normele de tehnică legislativă pentru elaborarea actelor normative, republicată, cu modificările și completările ulterioare;

Ținând seama de prevederile Legii nr. 50/1991 privind autorizarea executării lucrărilor de construcții, republicată, cu modificările și completările ulterioare;

În temeiul prevederilor Legii nr. 350/2001 privind amenajarea teritoriului și urbanismul, cu modificările și completările ulterioare;

În temeiul dispozițiilor art. 139, alin. (1) și alin (3), lit. “e”, art. 166, alin. (2), lit. “j”, art. 196 alin. (1), lit. “a” și art. 197 din O.U.G. nr. 57/05.07.2019 privind Codul administrativ, cu modificările și completările ulterioare;

### HOTĂRĂȘTE:

**Art. 1.** Se aprobă Planul Urbanistic de Detaliu, pentru **CONSTRUIRE LOCUINȚĂ INDIVIDUALĂ CU REGIM DE ÎNĂLȚIME P+1E+2ER**, pe un teren situat în strada **FRĂȚII FAGĂRAȘANU nr. 33, Sector 4, București.**

**Art. 2.** Terenul care face obiectul documentației de urbanism este proprietate particulară, în suprafață de **290,00 mp (conform actelor) și 291,00 mp (conform măsurătorilor)**, având numărul cadastral **207116**.

**Art. 3.** Prezenta documentație de urbanism nu dă dreptul de construire.

**Art. 4.** (1) Perioada de valabilitate a prezentei documentații de urbanism este de 2 ani .

(2) Documentația de Urbanism de tip P.U.D. aprobată anterior, devine nulă de drept.

**Art. 5.** (1) Primarul Sectorului 4 și Direcția Generală de Urbanism și Amenajarea Teritoriului vor aduce la îndeplinire prevederile prezentei hotărâri, conform competențelor legale.

(2) Direcția Administrație Publică prin Serviciul Tehnic Comunicare Acte Administrative va asigura comunicarea prezentei hotărâri entităților menționate la alin. (1) precum și Instituției Prefectului Municipiului București.

**PREȘEDINTE DE ȘEDINȚĂ,**

**Cosmin – Constantin BĂRBĂLĂU**

**Avizează,**

**Conform Codului Administrativ  
Secretarul General al Sectorului 4  
Tudor DOBRESU**



**SECTORUL 4 AL MUNICIPIULUI BUCUREȘTI  
PRIMAR**

**\*APARATUL DE SPECIALITATE\***  
**B-dul George Coșbuc nr. 6-16, sector 4, București**  
**Tel. : +40-21-335.92.30 / Fax. : +40-21-337.07.90**

Member of CISQ Federation

**RIA SIMTEX**

CERTIFIED MANAGEMENT SYSTEM  
ISO 9001 - ISO 14001  
ISO 45001

Nr. P17.1.1/ 190 / 04.11. 2022

CONSILIUL LOCAL AL SECTORULUI 4  
SECRETARIAT CONSILIUL LOCAL

INTRARE Nr. 36/15.11.2022  
IȘIRE

**REFERAT DE APROBARE**

*Plan Urbanistic de Detaliu:*

**CONSTRUIRE LOCUINȚĂ INDIVIDUALĂ CU REGIM DE ÎNĂLȚIME P+1E+2ER,**  
pe suprafața totală de teren de 290,00 mp (conform actelor) și 291,00 mp (conform măsurătorilor),  
situată în strada FRAȚII FĂGĂRĂȘANU nr. 33, Sector 4, București.

Având în vedere prevederile art. 139, alin. (1) și alin (3), lit. "e", art. 166, alin. (2), lit. "j" și art. 196 alin. (1), lit. "a", din Codului Administrativ aprobat prin O.U.G. nr. 57 / 2019, cu modificările și completările ulterioare;

Ținând cont de prevederile Legii nr. 50/1991 privind autorizarea executării lucrărilor de construcții, republicată, cu modificările și completările ulterioare;


În conformitate cu prevederile art. 32, alin. (1), lit. "b", "c" și "d" din Legea 350/2001 privind amenajarea teritoriului și urbanismul, cu modificările și completările ulterioare;

Ținând cont de Planul Urbanistic General al Municipiului București aprobat prin H.C.G.M.B. nr. 269/2000, cu modificările și completările ulterioare și de Certificatul de Urbanism nr. 502/20725/24.06.2021 emis de Sectorul 4 al municipiului București /Primar/Aparatul de Specialitate.

Văzând Avizul Comisiei Tehnice de Urbanism cu nr. 03/07 din 20.06.2022,

Supunem dezbaterii Consiliului Local al Sectorului 4 al Municipiului București Planul Urbanistic de Detaliu pentru: **CONSTRUIRE LOCUINȚĂ INDIVIDUALĂ CU REGIM DE ÎNĂLȚIME P+1E+2ER**, în conformitate cu prevederile Codului Administrativ aprobat prin O.U.G. nr. 57 /2019, cu modificările și completările ulterioare.

**În scopul de mai sus, prezentăm spre dezbateră alăturatul proiect de hotărâre.**



Arhitect Sef.

**Yahia DARDARI**

SECTORUL 4 AL MUNICIPIULUI BUCUREȘTI



**SECTORUL 4 AL MUNICIPIULUI BUCURESTI  
PRIMAR**

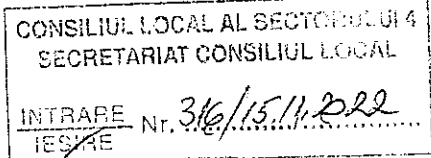
**\*APARATUL DE SPECIALITATE\***  
**B-dul George Coșbuc nr. 6-16, sector 4, București**  
**Tel. : +40-21-335.92.30 / Fax. : +40-21-337.07.90**

Member of CISO Federation

**RIAR SIMTEX**

CERTIFIED MANAGEMENT SYSTEM  
ISO 9001 - ISO 14001  
ISO 45001

**DIRECȚIA GENERALĂ DE URBANISM ȘI AMENAJAREA TERITORIULUI**  
**DIRECȚIA URBANISM**  
**SERVICIUL URBANISM ȘI AMENAJAREA TERITORIULUI**  
Nr. P17.1.1/194/04.11.2022



**RAPORT DE SPECIALITATE**

Privind aprobarea Planului Urbanistic de Detaliu pentru:  
**CONSTRUIRE LOCUINȚĂ INDIVIDUALĂ CU REGIM DE ÎNĂLȚIME P+1E+2ER,**  
pe suprafața totală de teren de 290,00 mp (conform actelor) și 291,00 mp (conform măsurătorilor),  
situată în strada **FRAȚII FĂGĂRĂȘANU nr. 33, Sector 4, București.**

**Planul Urbanistic de Detaliu a obținut:**

- avizul Comisiei Tehnice de Urbanism (C.T.U.);

A fost elaborat Raportul informării și consultării publicului cu nr. P.17.1.1/193/04.11.2022, conform Ordinului nr. 2701/2010 al Ministerului Dezvoltării Regionale și Turismului, privind aprobarea metodologiei de informare și consultare a publicului cu privire la elaborarea și revizuirea planurilor de amenajare a teritoriului și urbanism.

Terenul situat în **strada FRAȚII FĂGĂRĂȘANU nr. 33, Sector 4**, se încadrează conform cu prevederile Regulamentului Local de Urbanism (R.L.U.) aferent Planului Urbanistic General (P.U.G.) al Municipiului București aprobat prin Hotărârea Consiliului General al Municipiului București (H.C.G.M.B) nr. 269/2000, a cărei valabilitate a fost prelungită succesiv prin H.C.G.M.B. nr. 324/2010, nr. 241/2011, nr. 232/2012, nr. 224/2015 și nr. 877/12.12.2018, se află în zona **L**, subzona **L1a** – locuințe individuale și colective mici cu maxim P+2 niveluri situate în afara perimetrelor de protecție, având următorii indicatori urbanistici: **P.O.T. maxim = 45%**; **C.U.T. maxim pentru înălțimi P+2 = 1,3**; Înălțimea maximă a clădirilor va fi P+2E+M (înălțime maximă cornișă = 10 metri); Utilizări admise: locuințe individuale și colective mici cu maxim P+2 niveluri în regim de construire continuu (înșiruit) sau discontinuu (cuplat sau izolat).

**Indicatorii urbanistici avizați prin C.T.U.:**

- **P.O.T. propus = 45%**; **C.U.T. propus = 1,3**;
- **Rh (regim de înălțime) propus = P+1E+2ERetras**;
- **Funcțiune avizată C.T.U.: locuință individuală.**

În urma analizării documentației urbanistice, inițiate de proprietarul terenului, s-a avizat Planul Urbanistic de Detaliu (P.U.D.) pentru: **CONSTRUIRE LOCUINȚĂ INDIVIDUALĂ CU REGIM DE ÎNĂLȚIME P+1E+2ER**, ce se încadrează în prevederile Planului Urbanistic General (P.U.G.) al Municipiului București aprobat prin Hotărârea Consiliului General al Municipiului București (H.C.G.M.B) nr. 269/2000, a cărei valabilitate a fost prelungită succesiv prin H.C.G.M.B nr. 324/2010, nr. 241/2011, nr. 232/2012, nr. 224/2015 și nr. 877/12.12.2018.

**Edificabil avizat prin Avizul de urbanism nr. 03/07 din 20.06.2022**, conform planșei de reglementări vizată spre neschimbare, respectiv:

- **La Sud-Vest – retragere 4,00 m față de aliniament;**

SECTORUL 4 AL MUNICIPIULUI BUCUREȘTI

- La Nord-Vest – retragere 3,00 m față de limita de proprietate laterală stânga (privind din strada Frații Făgărășanu);
- La Nord-Est – alipire la calcan pe limita posterioară de proprietate;
- La Sud-Est – alipire la calcan pe limita de proprietate laterală dreapta (privind din strada Frații Făgărășanu).

Art. 2, alin. (2) din Legea nr. 50/1991, privind autorizarea lucrărilor de construcții, republicată, cu modificările și completările ulterioare, stipulează obligația administrației publice locale de a emite autorizația de construire, în temeiul și cu respectarea prevederilor documentațiilor de urbanism, avizate și aprobate potrivit legii.

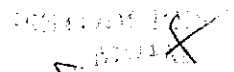
Consultarea publică s-a efectuat în conformitate cu prevederile Ordinului Nr. 2701 din 30 decembrie 2010 pentru aprobarea Metodologiei de informare și consultare a publicului cu privire la elaborarea sau revizuirea planurilor de amenajarea teritoriului și de urbanism.

Având în vedere cele precizate mai sus, supunem aprobării Consiliului Local al Sectorului 4 proiectul de hotărâre privind aprobarea Planului Urbanistic de Detaliu pentru: CONSTRUIRE LOCUINȚĂ INDIVIDUALĂ CU REGIM DE ÎNĂLȚIME P+1E+2ER, pe terenul în suprafață totală de 290,00 mp (conform actelor) și 291,00 mp (conform măsurătorilor), situat în strada FRAȚII FĂGĂRĂȘANU nr. 33, Sector 4, București.

Arhitect-Șef al Sectorului 4,

Yana DARDĂNKI

Avizat juridic,



Întocmit,

Lavinia MOSLEH

SECTORUL 4 AL MUNICIPIULUI BUCUREȘTI