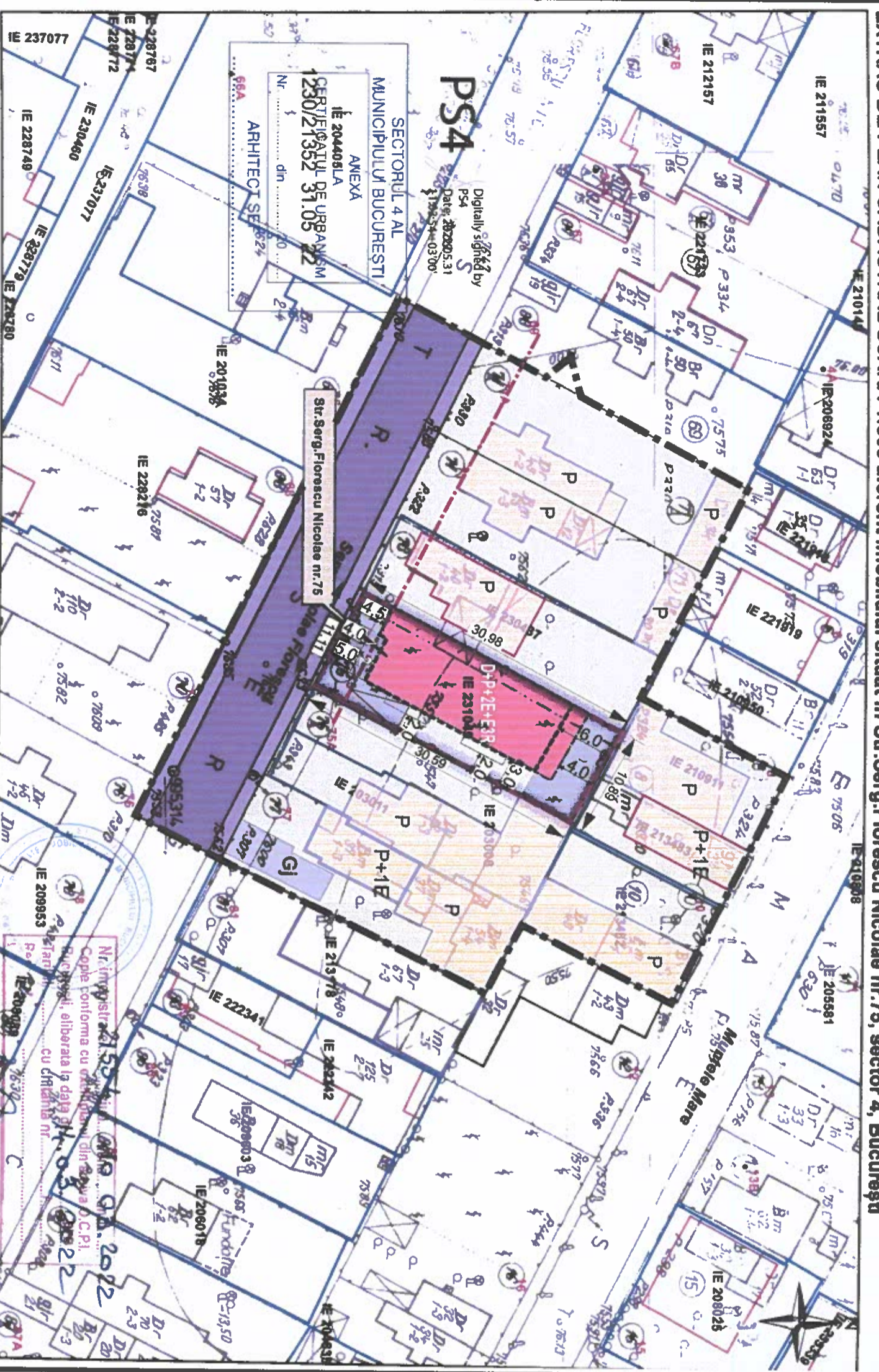


EXTRAS DE PLAN CADASTRAL SCARA 1:500 aferent imobilului situat în Str.Serg.Florescu Nicolae nr.75, sector 4, București



Documentatii cadastrale avizate
 Construcții introduse în sistemul integral de cadastru și carte funciara

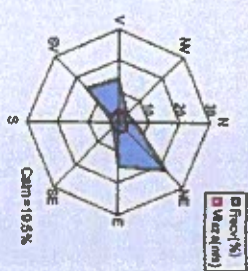
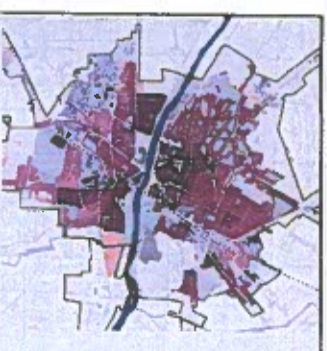
Parcela (NC231045)

Nr. Parcel.	Coordonate pct de contur		Lungimi loturi D(i+1)
	X [m]	Y [m]	
1	320443.150	591127.016	5,625
2	320445.866	591122.090	4,215
3	320447.897	591118.597	1,048
4	320448.381	591117.467	30,980
5	320420.922	591103.123	0,954
6	320420.493	591103.975	10,155
7	320415.935	591113.050	30,589

S(NC231045)=339mp P=83,567m

Nr. înm. str. nr. 75 din data 03.03.2022
 Copie conforma cu originalul din arhiva C.P.I. București, eliberată la data 03.03.2022
 cu încheierea nr. 2022

OCPI București, Bd. Expozitelor, nr. 1A, sector 1, ROMANIA
 Data: 03.03.2022
 Inginer: **CHIRAN**



Legendă

- Limita PUD
- Limita terenului ce a generat PUD

ZONIFICARE FUNCȚIONALĂ

- Teren cu destinația curți construcții
- Locuințe existente neintroduse în Sistemul Integral de Cadastru și Carte Funciara, cu regim P-P+1E
- Locuințe existente introduse în Sistemul Integral de Cadastru și Carte Funciara, cu regim P-P+1E

CIRCULAȚII

- Circulații pietonale
- Circulații carosabile



S.C. M.A. ATELIER ARHITECTURĂ S.R.L.
 140/5581/2006

Proiectant: **urb. Guță Sebastian**
 arh. Mosleh Mehrdad

Beneficiar: **Dobrescu Constantin-Marius**
 str. Sergent Florescu Nicolae nr. 75,
 sector 4, București

Construire locuie colective
 cu regim de înălțime D+P+2E+E3R/M

Propunere reglementări

Nr. proiect: **140/2022**

Scara grafică

Planșa nr. **06**