




MUNICIPIUL BUCUREȘTI
CONSILIUL LOCAL AL SECTORULUI 4

Bd. George Coșbuc nr. 6-16, sector 4, București

Tel. +40-21-335.92.30 / Fax. +40-21-337.07.90



PROIECT

HOTĂRÂRE

privind aprobarea indicatorilor tehnico-economici pentru obiectivul de investiții: Regenerarea spațiilor publice din zona cuprinsă între str. Mitropolit Dosoftei și str. Șura Mare (Piața Eroii Revoluției) prin modernizarea sistemului rutier, modernizarea platformelor și a locurilor de parcare existente, a spațiului pietonal, modernizarea spațiilor verzi și a iluminatului public (de tip smart)

Consiliul Local al Sectorului 4

Având în vedere Referatul de aprobare al Primarului Sectorului 4 al Municipiului București și Raportul de specialitate al Direcției de Dezvoltare nr. P.10/3070/20.05.2022;

Văzând avizul Comisiei nr. 1 – Comisia pentru activități economico-financiare, buget și finanțe, comerț, fonduri europene, mediul de afaceri și transparență financiară;

Luând în considerare adresa Primăriei Municipiului București – Direcția Patrimoniu nr. 54578+54589/13.05.2022, înregistrată la Sectorul 4 al Municipiului București sub nr. 28734/17.05.2022;

Ținând cont de prevederile Legii nr. 24/2000 privind Normele de tehnică legislativă pentru elaborarea actelor normative, republicată, cu modificările și completările ulterioare;

În conformitate cu prevederile art. 44 alin. (1) din Legea nr. 273/2006, privind finanțele publice locale, cu modificările și completările ulterioare;

În temeiul prevederilor art.139 alin. (3), art.166 alin.(2) lit. k), art.196 alin.(1) lit. a) și art.197 din OUG nr.57/2019 privind Codul administrativ, cu modificările și completările ulterioare,

HOTĂRĂȘTE:

Art.1. Se aprobă indicatorii tehnico-economici pentru obiectivul de investiții: Regenerarea spațiilor publice din zona cuprinsă între str. Mitropolit Dosoftei și str. Șura Mare (Piața Eroii Revoluției) prin modernizarea sistemului rutier, modernizarea platformelor și a locurilor de parcare existente, a spațiului pietonal, modernizarea spațiilor verzi și a iluminatului public (de tip smart), conform **Anexei**, care face parte integrantă din prezenta hotărâre.

Art.2. (1) Primarul Sectorului 4, Secretarul General al Sectorului 4, Direcția de Dezvoltare, Direcția Operațiuni Financiare și Direcția Buget Finanțe vor aduce la îndeplinire prevederile prezentei, conform competențelor legale.

(2) Direcția Administrație Publică prin Serviciul Tehnic Comunicare Acte Administrative va asigura comunicarea prezentei hotărâri entităților menționate la alin. (1), precum și Instituției Prefectului Municipiului București.

PREȘEDINTE DE ȘEDINȚĂ,

Cosmin- Constantin BĂRBĂLĂU

Avizează,

Conform Codului Administrativ
Secretarul General al Sectorului 4
Tudor DOBRESCU

DEVIZ GENERAL
 al obiectivului de investiții
 Conform HG nr. 907/28 noiembrie 2018

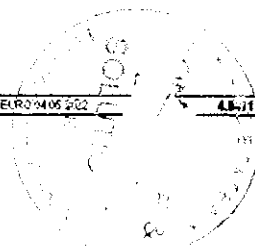
Regenerarea spațiilor publice din zona cuprinsă între str. Mîropoștii Dosoftei și str. Șura Mare (Piața Eroii Revoluției) prin modernizarea sistemului rutier, modernizarea platformelor și a locurilor de parcare a deltanete, a spațiilor pietonale, modernizarea spațiilor verzi și a furnicului public (de tip smart)

Municipiul Buzărești, Sector 4, zona cuprinsă între str. Mîropoștii Dosoftei și str. Șura Mare (Piața Eroii Revoluției)

1) Devizul general și de parte componentă a studiului de fezabilitate/documentației de ansamblu a lucrărilor de intervenții

Nr. crt.	Denumirea capitolelor și subcapitolelor de execuție	Valoare (2) (fără TVA)		TVA 19%		Valoare (cu TVA)	
		lei	lei	lei	lei	euro	euro
1	2	3	4	5	6	7	8
CAPITOLUL 1.							
Cheltuieli pentru obținerea și amenajarea terenului							
1.1	Obținerea terenului	2.629.109,60	497.829,52	3.117.939,12	639.263,79		
1.2	Amenajarea terenului	0,00	0,00	0,00	0,00		
1.3	Amenajări pentru protecția mediului și adaptarea la starea naturală	0,00	0,00	0,00	0,00		
1.4	Cheltuieli pentru reabilitarea/protecția obiectivelor	42.471,00	8.069,49	50.540,49	11.960,00		
TOTAL CAPITOLUL 1		2.671.580,60	505.898,01	3.177.478,61	641.223,79		
CAPITOLUL 2.							
Cheltuieli pentru asigurarea utilitatilor necesare obiectivului de investiții							
2	Cheltuieli pentru asigurarea utilitatilor necesare obiectivului de investiții	3.265.656,00	620.263,52	3.885.919,52	788.400,00		
TOTAL CAPITOLUL 2		3.265.656,00	620.263,52	3.885.919,52	788.400,00		
CAPITOLUL 3.							
Cheltuieli pentru proiectare și asistență tehnică							
3.1	Studii	0,00	0,00	0,00	0,00		
3.1.1	Studii de teren	0,00	0,00	0,00	0,00		
3.1.2	Raport privind impactul asupra mediului	0,00	0,00	0,00	0,00		
3.1.3	Alte studii specifice	0,00	0,00	0,00	0,00		
3.2	Documentații suport și cheltuieli pentru obținerea de acte, acorduri și autorizații	601.417,33	0,00	601.417,33	20.298,22		
3.3	Expertiza tehnică	23.596,16	4.482,27	28.078,43	5.675,94		
3.4	Certificarea performanței energetice și auditul energetic al clădirilor	0,00	0,00	0,00	0,00		
3.5	Proiectare	507.517,42	96.340,31	603.857,73	122.032,65		
3.5.1	Terme de proiectare	0,00	0,00	0,00	0,00		
3.5.2	Sketch-uri de fezabilitate	0,00	0,00	0,00	0,00		
3.5.3	Sketch-uri de fezabilitate/Documentația de avizare a lucrărilor de intervenții și deviz general	0,00	0,00	0,00	0,00		
3.5.4	Documentații tehnice necesare în vederea obținerii avizelor/acordurilor/autorizațiilor	235.361,59	44.832,70	280.194,29	56.759,37		
3.5.5	Verificarea tehnică de calitate a proiectului tehnic și a detaliilor de execuție	5.899,04	1.120,52	7.019,56	1.418,98		
3.5.6	Proiect tehnic și detaliu de execuție	501.155,83	95.407,61	596.563,44	119.241,29		
3.6	Organizarea procedurilor de achiziție	0,00	0,00	0,00	0,00		
3.7	Consultanță	100.779,29	19.148,07	119.927,36	24.241,95		
3.7.1	Managementul de proiect pentru obiectivul de investiții	100.779,29	19.148,07	119.927,36	24.241,95		
3.7.2	Ajutor financiar	0,00	0,00	0,00	0,00		
3.7.3	Consultanță careere de înaltă calitate	0,00	0,00	0,00	0,00		
3.8	Asistență tehnică	255.625,06	48.569,77	304.194,83	61.483,32		
3.8.1	Asistență tehnică din partea proiectanților	58.390,40	11.088,18	70.188,58	14.183,34		
3.8.1.1	Pe perioada de execuție a lucrărilor	47.192,33	8.968,54	56.160,87	11.351,37		
3.8.1.2	Pentru participarea proiectanților la fața locului în cadrul programului de control al lucrărilor de execuție	11.198,07	2.119,64	13.317,71	2.732,00		
3.8.2	Bugete de șantier	196.634,66	37.481,59	234.116,25	47.299,98		
TOTAL CAPITOLUL 3		287.731,29	54.630,42	342.361,71	69.930,93		
CAPITOLUL 4.							
Cheltuieli pentru investiția de bază							
4.1	Construcții și instalații	15.345.792,00	2.915.790,48	18.261.582,48	3.631.679,93		
4.2	Abonamente, echipamente tehnologice și funcționale	0,00	0,00	0,00	0,00		
4.3	Utilaje, echipamente tehnologice și funcționale care necesită montaj	0,00	0,00	0,00	0,00		
4.4	Utilaje, echipamente tehnologice și funcționale care nu necesită montaj și echipamente de transport	0,00	0,00	0,00	0,00		
4.5	Dobă	4.210.665,60	799.925,46	5.010.591,06	1.012.170,05		
4.6	Active necorporate	0,00	0,00	0,00	0,00		
TOTAL CAPITOLUL 4		19.556.457,60	3.715.715,94	23.272.173,54	4.643.849,98		
CAPITOLUL 5.							
Alte cheltuieli							
5.1	Organizare de șantier	463.117,10	88.192,26	551.309,36	111.261,87		
5.1.1	Lucrări de construcții și instalații aferente organizării de șantier	463.117,10	88.192,26	551.309,36	111.261,87		
5.1.2	Cheltuieli ocazionale organizării șantierului	0,00	0,00	0,00	0,00		
5.2	Comisioane, taxe, cotizații, costul creditului	235.129,36	0,00	235.129,36	47.025,87		
5.2.1	Comisioane și dobânzi aferente creditului bancar înaltare	0,00	0,00	0,00	0,00		
5.2.2	Dobă aferentă ISC pentru controlul calității lucrărilor de construcții 0,5% din C+M (cf. Legea 109/2005)	35.317,33	0,00	35.317,33	7.063,47		
5.2.3	Dobă aferentă ISC pentru controlul stabilit în amenajarea teritoriului urbanism al lucrărilor de construcții	13.663,47	0,00	13.663,47	2.732,70		
5.2.4	Dobă aferentă Casa Socială a Construcțiilor - CSC	36.317,33	0,00	36.317,33	7.263,70		
5.2.5	Taxe pentru acorduri, acte conform și autorizații de construire/de șantier	0,00	0,00	0,00	0,00		
5.2.5.1	Timbru Anchetă 0,2% din valoarea investiției	9.831,73	0,00	9.831,73	1.966,35		
5.3	Cheltuieli diverse și neprevăzute	127.000,71	24.130,13	151.130,84	30.226,18		
5.4	Cheltuieli pentru informare și publicitate	0,00	0,00	0,00	0,00		
TOTAL CAPITOLUL 5		825.247,17	152.322,39	977.569,56	195.488,12		
CAPITOLUL 6.							
Cheltuieli pentru probe tehnologice și teste							
6.1	Pregătirea personalului de exploatare	0,00	0,00	0,00	0,00		
6.2	Probe tehnologice și teste	0,00	0,00	0,00	0,00		
TOTAL CAPITOLUL 6		0,00	0,00	0,00	0,00		
TOTAL GENERAL:		28.284.393,57	5.348.512,11	33.632.905,68	6.827.228,91		
din care: C + M (1.2 + 1.3 + 1.4 + 2 + 4.1 + 4.2 + 4.5.1)		13.683.466,19	2.728.864,60	16.412.330,79	3.350.726,72		

Data
 MAI 2022
 Beneficiarul investiției
 Primăria Sector 4



	Ind leșimp fără TVA	Ind leșimp cu TVA	Ind euroimp fără TVA	Ind euroimp cu TVA
TOTAL GENERAL	894,17	1.062,11	180,79	214,89
C + M (1.2 + 1.3 + 1.4 + 2 + 4.1 + 4.2 + 4.5.1)	618,29	734,83	124,89	148,44
Suprafața zonei	31,800 00			



**SECTORUL 4 AL MUNICIPIULUI BUCUREȘTI
PRIMAR**

Member of C150 Federation



APARATUL DE SPECIALITATE

B-dul George Coșbuc nr. 6-16, Sector 4, București

Tel. : +40-21-335.92.30 / Fax. : +40-21-337.07.90

CERTIFIED MANAGEMENT SYSTEM

ISO 9001 - ISO 14001

ISO 45001

CONSILIUL LOCAL AL SECTORULUI 4

SECRETARIAT CONSILIUL LOCAL

INTRARE
15/05/2022

140 / 29.05.2022

REFERAT DE APROBARE

Sectorul 4 al Municipiului București în calitate de autoritate publică locală se implică în viața comunității și sprijină accesul cetățenilor la un mediu de viață sănătos, prin punerea la dispoziția locuitorilor sectorului de zone urbane moderne, civilizate și derularea de investiții, privind modernizarea și amenajarea străzilor, trotuarelor, parcărilor și a zonelor verzi în cele mai reprezentative zone ale sectorului.

În contextul în care problematica regenerării urbane este de actualitate la nivel european și o prioritate a Programului de guvernare, Consiliul Local al Sectorului 4 a aprobat prin Hotărârea nr.149 din 14.10.2020 Planul de Acțiune pentru regenerarea urbană a zonelor din sectorul 4.

Prin Planul de Acțiune pentru regenerarea urbană, Sectorul 4 propune măsuri de intervenție în vederea modernizării spațiilor urbane, a spațiilor verzi, a iluminatului public, a sistematizării locurilor de parcare, creșterea gradului de acces la servicii digitale pentru cetățeni, etc.

Prin regenerare urbană se înțelege acțiunea care conduce la soluționarea problemelor urbane, prin optimizarea, conservarea și revalorificarea întregului capital urban existent (social, mediu construit, patrimoniu, etc.), pe baza unor principii general acceptate, în concordanță cu obiectivele dezvoltării durabile.

Regenerarea urbană este necesară în contextul în care, majoritatea orașelor din România, se confruntă cu probleme ca urmare a unor procese de transformare determinate de dezvoltarea economico-socială din ultimele decenii.

Totodată, Strategia de dezvoltare Teritorială a Municipiului București susține și promovează mobilitatea urbană ca instrument de îmbunătățire a condițiilor de circulație a pietonilor și de fluidizare a traficului auto în centrele urbane dens populate.

Mobilitatea urbană este văzută în prezent ca un element fundamental al dezvoltării urbane, necesar a fi integrat în planul de dezvoltare al orașului.

Așteptările cetățenilor pentru utilizarea unei infrastructuri urbane în condiții optime sunt foarte ridicate, ținând cont de faptul că existența degradărilor rutiere și nu numai (gropi, denivelări, alunecări de teren, lipsa semnalizării corespunzătoare, etc.) afectează în mod direct calitatea vieții locuitorilor, atât din punct de vedere material (avarii ale mijloacelor de transport), cât și din perspectiva vătămării corporale în urma accidentelor.

În acest context, atât așteptările populației, cât și dezvoltarea obiectivelor de infrastructură prezintă o importanță majoră, acestea fiind o prioritate în dezvoltarea sustenabilă și durabilă a societății.

Piața Eroii Revoluției este o intersecție foarte importantă a Municipiului București, aflându-se la limita administrativ-teritorială dintre sectoarele 4 și 5 ale Municipiului



**SECTORUL 4 AL MUNICIPIULUI BUCUREȘTI
PRIMAR**

Member of C18Q Federation



APARATUL DE SPECIALITATE

B-dul George Coșbuc nr. 6-16, Sector 4, București

Tel. : +40-21-335.92.30 / Fax. : +40-21-337.07.90

**CERTIFIED MANAGEMENT SYSTEM
ISO 9001 - ISO 14001
ISO 45001**

București, ce unește arterele Șoseaua Olteniței, Calea Șerban Vodă și Șoseaua Viilor, asigurând accesul în zona de sud a Sectoarelor 4 și 5.

Pentru crearea unui tot unitar și integrarea în ansamblul urban, lucrările de regenerare a spațiilor publice din zona cuprinsă între str. Mitropolit Dosoftei și str. Șura Mare (Piața Eroii Revoluției), lucrări care cuprind și zona Piața Eroii Revoluției, trebuie concepute astfel încât să asigure: modernizarea și reconfigurarea carosabilului prin sistematizarea circulației în vederea fluidizării traficului, conectarea cu stațiile mijloacelor de transport în comun din zonă, amenajarea de noi locuri de parcare, modernizarea trotuarelor, a refugiilor STB, a spațiilor verzi, dar și a sistemului de iluminat.

Astfel, lucrările propuse a se executa, vor conduce la îmbunătățirea siguranței cetățenilor și vor influența benefic zona, atât din punct de vedere al ambientului, cât și din punct de vedere socio-economic.

De asemenea, Primăria Municipiului București – Direcția Patrimoniu prin adresa nr. 54578+54589/13.05.2022, înregistrată la Sectorul 4 al Municipiului București cu nr. 28734/17.05.2022 solicită, pentru aprobarea declanșării procedurilor de expropriere pentru imobilele proprietate privată situate pe amplasamentul lucrării de utilitate publică *Regenerarea spațiilor publice din zona cuprinsă între str. Mitropolit Dosoftei și str. Șura Mare (Piața Eroii Revoluției) prin modernizarea sistemului rutier, modernizarea platformelor și a locurilor de parcare existente, a spațiului pietonal, modernizarea spațiilor verzi și a iluminatului public (de tip smart)*, aprobarea indicatorilor tehnico-economici ai investiției de utilitate publică.

Ținând cont de prevederile legislative, cu privire la aprobarea indicatorilor tehnico-economici ai obiectivelor de investiții finanțate din fonduri publice, dar și de necesitatea emiterii unei hotărâri privind declanșarea procedurilor de expropriere menționate, considerăm că aprobarea în regim de urgență a indicatorilor tehnico-economici, conform anexei la prezentul referat, este absolut necesară pentru a lua toate măsurile necesare în vederea asigurării unui termen cât mai scurt pentru începerea lucrărilor.

Având în vedere finalizarea documentației tehnico-economice, propun spre aprobare, de îndată, proiectul de hotărâre *privind aprobarea indicatorilor tehnico-economici pentru obiectivul de investiții: Regenerarea spațiilor publice din zona cuprinsă între str. Mitropolit Dosoftei și str. Șura Mare (Piața Eroii Revoluției) prin modernizarea sistemului rutier, modernizarea platformelor și a locurilor de parcare existente, a spațiului pietonal, modernizarea spațiilor verzi și a iluminatului public (de tip smart)* și îl înaintez Consiliului Local al Sectorului 4 spre analiză și vot.





**SECTORUL 4 AL MUNICIPIULUI BUCURESTI
PRIMAR**

Member of C100 Federation

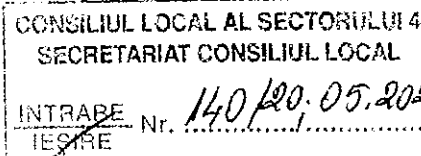
RIIA SIMTEX

CERTIFIED MANAGEMENT SYSTEM
ISO 9001 - ISO 14001
ISO 45001

APARATUL DE SPECIALITATE
B-dul George Coșbuc nr. 6-16, Sector 4, București
Tel. : +40-21-335.92.30 / Fax. : +40-21-337.07.90

DIRECȚIA DE DEZVOLTARE

Nr. P.10/3070/20.05.2022



RAPORT DE SPECIALITATE

*privind aprobarea indicatorilor tehnico-economici pentru obiectivul de investiții:
Regenerarea spațiilor publice din zona cuprinsă între str. Mitropolit Dosoftei și str. Șura
Mare (Piața Eroii Revoluției) prin modernizarea sistemului rutier, modernizarea
platformelor și a locurilor de parcare existente, a spațiului pietonal, modernizarea
spațiilor verzi și a iluminatului public (de tip smart)*

Sectorul 4 al Municipiului București în calitate de autoritate publică locală se implică în viața comunității și sprijină accesul cetățenilor la un mediu de viață sănătos, prin punerea la dispoziția locuitorilor sectorului de zone urbane moderne, civilizate și derularea de investiții, privind modernizarea și amenajarea străzilor, trotuarelor, parcărilor și a zonelor verzi în cele mai reprezentative zone ale sectorului.

În contextul în care problematica regenerării urbane este de actualitate la nivel european și o prioritate a Programului de guvernare, Consiliul Local al Sectorului 4 a aprobat prin Hotărârea nr.149 din 14.10.2020 Planul de Acțiune pentru regenerarea urbană a zonelor din sectorul 4.

Prin Planul de Acțiune pentru regenerarea urbană, Sectorul 4 propune măsuri de intervenție în vederea modernizării spațiilor urbane, a spațiilor verzi, a iluminatului public, a sistematizării locurilor de parcare, creșterea gradului de acces la servicii digitale pentru cetățeni, etc.

Prin regenerare urbană se înțelege acțiunea care conduce la soluționarea problemelor urbane, prin optimizarea, conservarea și revalorificarea întregului capital urban existent (social, mediu construit, patrimoniu, etc.), pe baza unor principii general acceptate, în concordanță cu obiectivele dezvoltării durabile.

Regenerarea urbană este necesară în contextul în care, majoritatea orașelor din România, se confruntă cu probleme ca urmare a unor procese de transformare determinate de dezvoltarea economico-socială din ultimele decenii.

Totodată, Strategia de dezvoltare Teritorială a Municipiului București susține și promovează mobilitatea urbană ca instrument de îmbunătățire a condițiilor de circulație a pietonilor și de fluidizare a traficului auto în centrele urbane dens populate.

Mobilitatea urbană este văzută în prezent ca un element fundamental al dezvoltării urbane, necesar a fi integrat în planul de dezvoltare al orașului.

Așteptările cetățenilor pentru utilizarea unei infrastructuri urbane în condiții optime



sunt foarte ridicate, ținând cont de faptul că existența degradărilor rutiere și nu numai (gropi, denivelări, alunecări de teren, lipsa semnalizării corespunzătoare, etc.) afectează în mod direct calitatea vieții locuitorilor, atât din punct de vedere material (avarii ale mijloacelor de transport), cât și din perspectiva vătămării corporale în urma accidentelor.

În acest context, atât așteptările populației, cât și dezvoltarea obiectivelor de infrastructură prezintă o importanță majoră, acestea fiind o prioritate în dezvoltarea sustenabilă și durabilă a societății.

Piața Eroii Revoluției este o intersecție foarte importantă a Municipiului București, aflându-se la limita administrativ-teritorială dintre sectoarele 4 și 5 ale Municipiului București, ce unește arterele Șoseaua Olteniței, Calea Șerban Vodă și Șoseaua Viilor, asigurând accesul în zona de sud a Sectoarelor 4 și 5.

Pentru crearea unui tot unitar și integrarea în ansamblul urban, lucrările de regenerare a spațiilor publice din zona cuprinsă între str. Mitropolit Dosoftei și str. Șura Mare (Piața Eroii Revoluției), lucrări care cuprind și zona Piața Eroii Revoluției, trebuie concepute astfel încât să asigure: modernizarea și reconfigurarea carosabilului prin sistematizarea circulației în vederea fluidizării traficului, conectarea cu stațiile mijloacelor de transport în comun din zonă, amenajarea de noi locuri de parcare, modernizarea trotuarelor, a refugiilor STB, a spațiilor verzi, dar și a sistemului de iluminat.

Astfel, lucrările propuse a se executa, vor conduce la îmbunătățirea siguranței cetățenilor și vor influența benefic zona, atât din punct de vedere al ambientului, cât și din punct de vedere socio-economic.

De asemenea, Primăria Municipiului București – Direcția Patrimoniu prin adresa nr. 54578+54589/13.05.2022, înregistrată la Sectorul 4 al Municipiului București cu nr. 28734/17.05.2022 solicită, pentru aprobarea declanșării procedurilor de expropriere pentru imobilele proprietate privată situate pe amplasamentul lucrării de utilitate publică *Regenerarea spațiilor publice din zona cuprinsă între str. Mitropolit Dosoftei și str. Șura Mare (Piața Eroii Revoluției) prin modernizarea sistemului rutier, modernizarea platformelor și a locurilor de parcare existente, a spațiului pietonal, modernizarea spațiilor verzi și a iluminatului public (de tip smart)*, aprobarea indicatorilor tehnico-economici ai investiției de utilitate publică.

Ținând cont de prevederile legislative, cu privire la aprobarea indicatorilor tehnico-economici ai obiectivelor de investiții finanțate din fonduri publice, dar și de necesitatea emiterii unei hotărâri privind declanșarea procedurilor de expropriere menționate, considerăm că aprobarea în regim de urgență a indicatorilor tehnico-economici, conform anexei la prezentul referat, este absolut necesară pentru a lua toate măsurile necesare în vederea asigurării unui termen cât mai scurt pentru începerea lucrărilor.



**SECTORUL 4 AL MUNICIPIULUI BUCUREȘTI
PRIMAR**

Member of C18Q Federation



APARATUL DE SPECIALITATE

B-dul George Coșbuc nr. 6-16, Sector 4, București

Tel. : +40-21-335.92.30 / Fax. : +40-21-337.07.90

**CERTIFIED MANAGEMENT SYSTEM
ISO 9001 - ISO 14001
ISO 45001**

Având în vedere finalizarea documentației tehnico-economice, propunem spre aprobare, de îndată, proiectul de hotărâre *privind aprobarea indicatorilor tehnico-economici pentru obiectivul de investiții: Regenerarea spațiilor publice din zona cuprinsă între str. Mitropolit Dosoftei și str. Șura Mare (Piața Eroii Revoluției) prin modernizarea sistemului rutier, modernizarea platformelor și a locurilor de parcare existente, a spațiului pietonal, modernizarea spațiilor verzi și a iluminatului public (de tip smart) și îl înaintăm Consiliului Local al Sectorului 4 spre analiză și vot.*

DIRECTOR EXECUTIV,

~~MIRBENACHE~~

ȘEF SERVICIU,

Florentina ~~CHIȚULESCU~~

Avizat,

Direcția Juridică

Mădălina ~~VIȚIȚIU~~

Redactat: Roxana CIUTACU