MUNICIPIUL BUCUREŞTI
CONSILIUL LOCAL AL SECTORULUI 4
B-dul George Coşbuc nr. 6-16, Sector 4, Bucureşti
Tel. +(4)021.335.92.30 Fax. +(4)021.337.07.90

CONSILIUL LOCAL AL SECTORULUI 4
SECRETARIAT CONSILIUL LOCAL
INTRARE / IEŞIRE Nr. 179/23.11.2021

PROIECT

HOTĂRÂRE

privind constatarea şi aprobarea actualizării suprafeţelor unităţilor de învăţământ preuniversitar de stat de pe raza Sectorului 4, referitor la imobile, teren şi clădiri

Consiliul Local al Sectorului 4;

Având în vedere Referatul de aprobare al Primarului Sectorului 4 şi Raportul de specialitate comun nr. 10855 din data de 23.11.2021 întocmit de Direcţia Generală de Administrare a Unităţilor de Învăţământ şi de Sport Sector 4 şi Direcţia Juridică din cadrul Sectorului 4 al Municipiului Bucureşti, cu nr. P.6.2/5217/23.11.2021;

Văzând avizul Comisiei nr. 6 – Comisia juridică, de disciplină, apărarea ordinii publice, respectarea drepturilor cetăţeneşti, resurse umane, administrarea patrimoniului, protecţia consumatorului;

Având în vedere:

Hotărârea Consiliului General al Municipiului Bucureşti nr. 186/2008 privind însuşirea inventarului bunurilor care alcătuiesc domeniului public al Municipiului Bucureşti;

Ordinul nr. 700/2014 privind aprobarea Regulamentului de avizare, recepţie şi înscriere în evidenţele de cadastru şi carte funciară, cu modificările şi completările ulterioare;

Hotărârea Guvernului României nr. 294/2015 privind aprobarea Programului Naţional de cadastru şi carte funciară 2015-2023 cu modificările şi completările ulterioare;

Legea nr. 7/1996 a cadastrului şi publicităţii imobiliare republicată, cu modificările şi completările ulterioare;

În conformitate cu prevederile Legii nr. 24/2000 privind normele de tehnică legislativă pentru elaborarea actelor normative, cu modificările şi completările ulterioare;

Legea nr. 1/2011 a educaţiei naţionale, Art. 112, alin. (2) cu modificările şi completările ulterioare;

În temeiul prevederilor art. 139 alin. (3), art. 166 alin. (2) lit. g), art. 196 alin. (1) lit. a) şi art. 197 din O.U.G. nr. 57/2019 privind Codul Administrativ, cu modificările şi completările ulterioare,

HOTĂRĂŞTE:

Art. 1 Se constată şi se aprobă actualizarea suprafeţelor construite şi desfăşurate a imobilelor, suprafaţa terenului precum şi regimul de înălţime a celor 30 unităţi de învăţământ aflate în proprietatea Municipiului Bucureşti şi în administrarea Consiliului Local Sector 4, conform Planurilor de amplasament şi delimitare a imobilelor, prevăzute în **Anexele nr. 1-33** la prezenta hotărâre.

Art. 2 (1) Primarul Sectorului 4, Secretarul General al Sectorului 4, Direcţiile din cadrul Aparatului de specialitate al Primarului Sectorului 4 şi Direcţia Generală de Administrare a Unităţilor de Învăţământ şi de Sport Sector 4, vor aduce la îndeplinire prevederile prezentei, conform competenţelor legale.

(2) Direcția Administrație Publică prin Serviciul Tehnic Comunicare Acte Administrative va asigura comunicarea prezentei hotărâri entităților menționate la alin. (1) precum și Instituției Prefectului Municipiului București.

PREȘEDINTE DE ȘEDINȚĂ,

Cosmin – Constantin BĂRBĂLĂU

Avizează,
Conform art. 243 alin. (1) lit.a)
din OUG nr. 57/2019
Secretarul General al Sectorului 4
Diana Anca ARTENE

ANEXA 1
LA HCLS4 Nr.

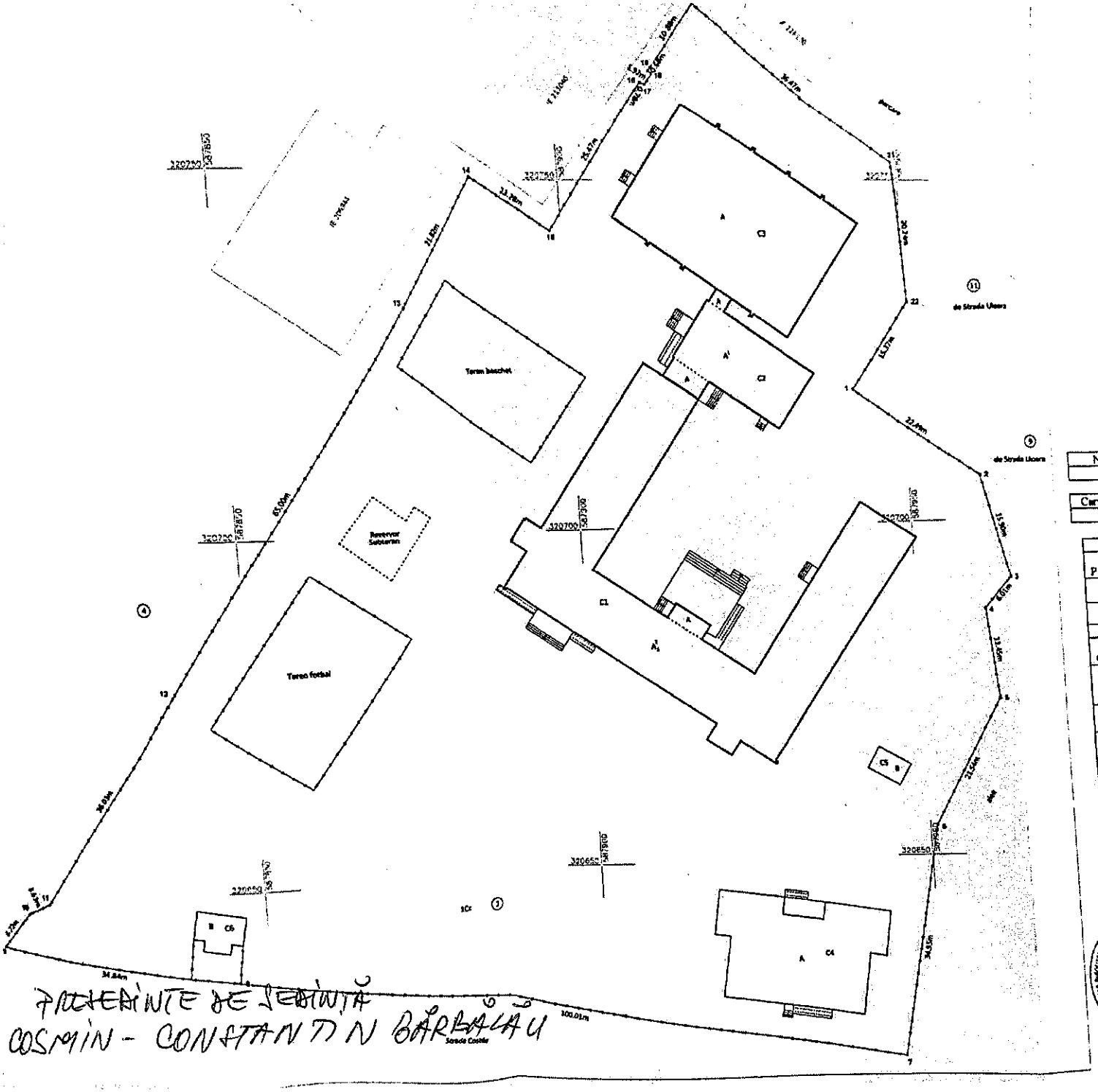

ANEXA NR.1.35 la regulamentul

Plan de amplasament și delimitare a imobilului

Scara 1:500

Nr. cadastral	Suprafața măsurată a imobilului	Adresa imobilului
221853	13200 mp	Strada Costila nr. 2

Cartea Funciara nr.	Unitatea Administrativ Teritoriala (UAT)
	Sector 4, București

A. Date referitoare la teren

Nr. Parcelă	Categorie de folosință	Suprafața (mp)	Mențiuni
1	Cc	13200	Teren intravilan împrejmuit în totalitate de gard de metal.
Total		13200	

B. Date referitoare la construcții

Cod Constr.	Destinația	Suprafața construită la sol (mp)	Mențiuni
C1	CAS	1080	Unitate de învățământ, regim de înălțime S tehnic+P+2. S. desf. =3760 mp.
C2	CA	210	Anexa, regim de înălțime P+mezanin parțial. S. desf. =392 mp.
C3	CA	599	Sala de sport, regim de înălțime P S. desf. =601 mp.
C4	CA	353	After school, regim de înălțime P, S. desf. = 356 mp.
C5	CA	19	Anexa, regim de înălțime P S. desf. =20 mp.
C6	CA	36	Anexa, regim de înălțime P. S. desf. =35 mp.
Total		2297	S. construită desfășurată totală = 5164 mp

Suprafața totală măsurată a imobilului = 13200 mp

Suprafața din act = 13186 mp

Executant:	Inspector
SC TEOTOP SRL Ing. Cat. Confirm execuția lucrărilor la teren, conformitatea datelor din documentația tehnică cu realitatea S.C. THEO Semnătura și ștampila Data: Octombrie 2021	Confirm introducerea imobilului în baza de date integrată și atribuirea numărului cadastral Semnătura și parafa Data.....
	Ștampila BCPI

PREȘEDINTE DE ȘEDINȚĂ
COSMIN - CONSTANTIN BARBĂLĂU

Scanned with CamScanner

ANEXA NR. 2 LA HCL Sp
nr.

ANEXA NR. 1.35 la regulament

Plan de amplasament și delimitare a imobilului

Scara 1:500

Nr. cadastral	Suprafața măsurată a imobilului	Adresa imobilului
221771	3402 mp	Calea Serban Voda nr. 62-64

Cartea Funciara nr.	Unitatea Administrativ Teritoriala (UAT)
	Sector 4, București

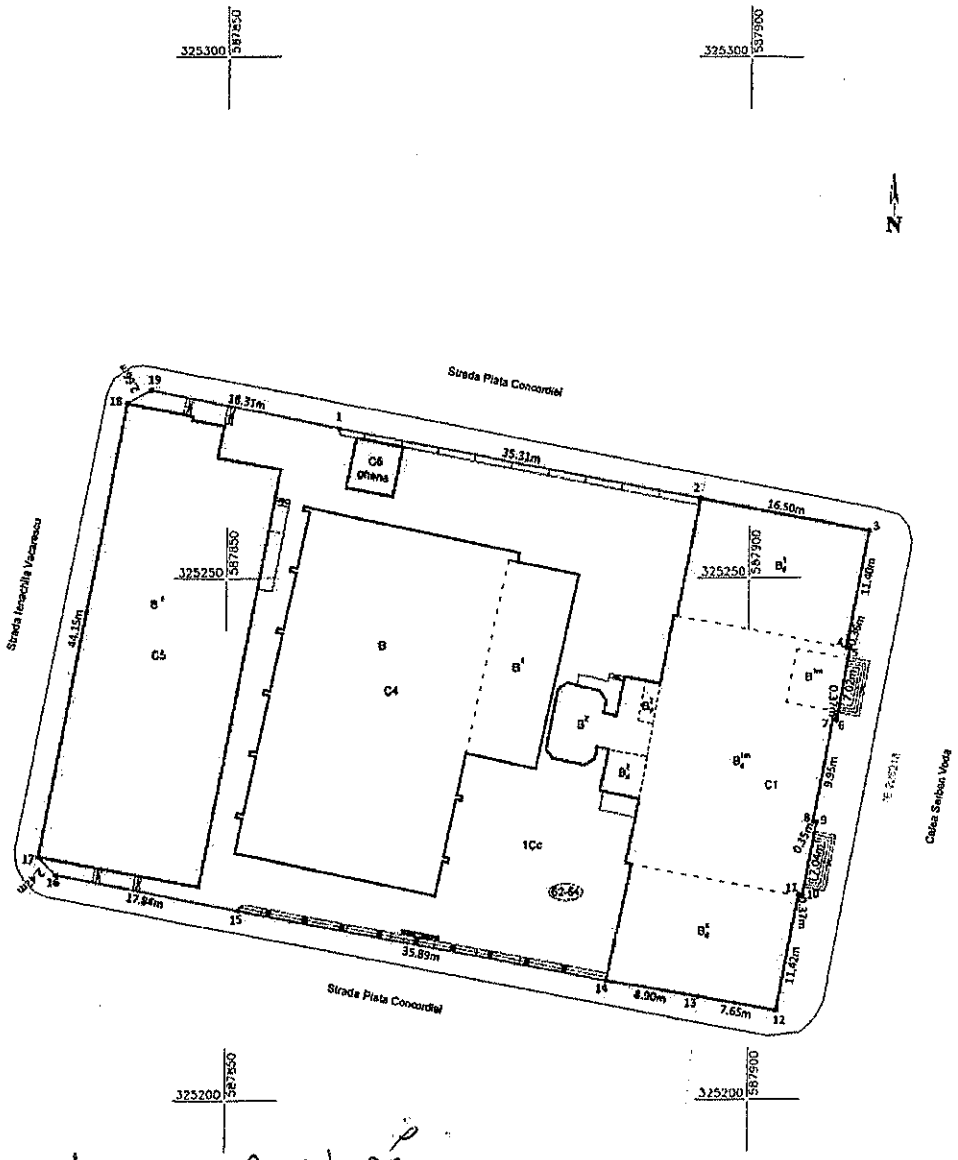

A. Date referitoare la teren			
Nr. Parcelă	Categorie de folosință	Suprafața (mp)	Mențiuni
1	Cc	3402	Teren intravilan împrejmuit de gard de beton între punctele 1-2, gard de beton si metal intre punctele 14-15, cladire intre punctele 2÷14, 17-18 si neimprejmuit intre punctele 15÷17, 18-19-1.
Total		3402	

B. Date referitoare la construcții			
Cod Constr.	Destinația	Suprafața construită la sol (mp)	Mențiuni
C1	CAS	866	Unitate de învățământ, regim de înălțime D+P+mezanin partial+1E+mansarda. S. desf. = 3004 mp.
C4	CAS	793	Sala de sport, regim de înălțime P+1. S. desf. = 923 mp.
C5	CAS	669	Unitate de învățământ, regim de înălțime P+1. S. desf. =1338 mp.
C6	CA	22	Ghena, regim de înălțime P, S. desf.= 22 mp
Total		2350	S. construită desfășurată totală = 5287 mp
Suprafața totală măsurată a imobilului = 3402 mp			
Suprafața din act = 3395 mp			

Intocmit: COTOP SRL CERTIFICAT DE AUTORIZARE Contra[illegible] măsurătorilor la teren, [illegible] conform[illegible] cadastr[illegible] cu realitatea [illegible] teren. Semnătura și ștampila Data: Octombrie 2021	Inspector Confirm introducerea imobilului în baza de date integrată și atribuirea numărului cadastral. Semnătura si parafa Data..... Ștampila BCPI

INGINERINTE DE SEMNIȚĂ
COSMIN - CONSTANTIN BĂRBĂLĂU

ANEXA 3 LA HCL 54 /2021

PREȘEDINTE DE ȘEDINȚĂ
COSTAIN - CONSTANTIN BĂRBĂLĂU

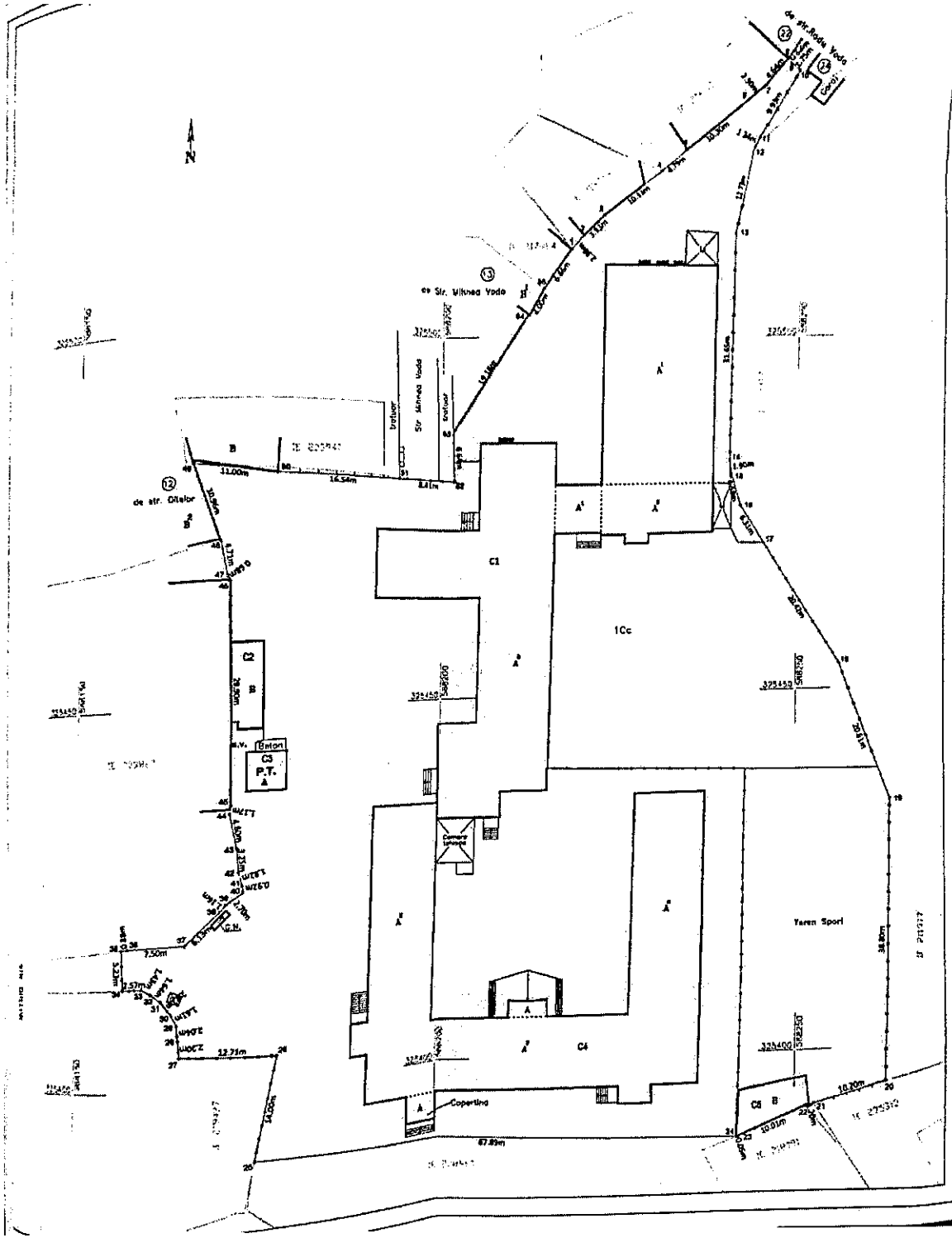

ANEXA NR. I.35 la regulament

Plan de amplasament si delimitare a imobilului

Scara 1: 500

Nr. cadastral	Suprafața măsurată	Adresa imobilului
212893	9305 mp	Strada Radu Vodă FN

Cartea Funciara nr.		UAT	Sector 4, București

A. Date referitoare la teren

Nr. parcela	Categorie de folosință	Suprafața (mp)	Valoare de impozitare (lei)	Mențiuni
1	Cc	9305	-	Teren împrejmuit cu gard de lemn între punctele 1-2, 20+22, 50-51, perete construcție între punctele 2+4, 5+8, 22+24, 45-46, 48+50, limită convențională între punctele 4-5, 15+17, 24-25, 35+45, 46+48, gard de metal între punctele 8+15, 17+20, 25+35, 51+53, 54+1, gard de beton între punctele 53-54.
Total		9305	-	

B. Date referitoare la construcții

Cod Constr	Destinația	Suprafața construită la sol (mp)	Mențiuni
C1	CAS	1362	Spațiu de învățământ, regim inaltime $P+3E$, S. construita desfășurată = 4243mp
C2	CA	48	Anexă, regim inaltime P, S. construita desfășurată = 48mp
C3	CA	27	Post trafo, regim inaltime P, S. construita desfășurată = 27mp
C4	CAS	1103	Spațiu de învățământ, regim inaltime $P+2E$, S. construita desfășurată = 3249mp
C5	CA	48	Anexă, regim inaltime P, S. construita desfășurată = 48mp
Total	-	2688	S. construita desfășurată totală = 7615 mp

Suprafața totală măsurată a imobilului = 9305 mp

Suprafața din act = 9295 mp

Executant:
SC1 [illegible] S.R.L.
Semnatura si stampila
Data: octombrie 2021

CERTIFICAT
Conform cu originalul
Data
CLASA I

Inspector
Confirm introducerea imobilului in baza de date integrata si atribuirea numarului cadastral.
Semnatura si parafa
Data.....
Ștampila BCPI

Scanned with CamScanner

ANEXA NR. 4 LA HCLS4 nr.

ANEXA NR. 1.35 la regulament

Plan de amplasament și delimitare a imobilului

Scara 1:500

Nr. cadastral	Suprafața măsurată a imobilului	Adresa imobilului
221249	**4465 mp**	Strada Petre Tutea nr. 3

Cartea Funciara nr.	Unitatea Administrativ Teritoriala (UAT)
	Sector 4, București

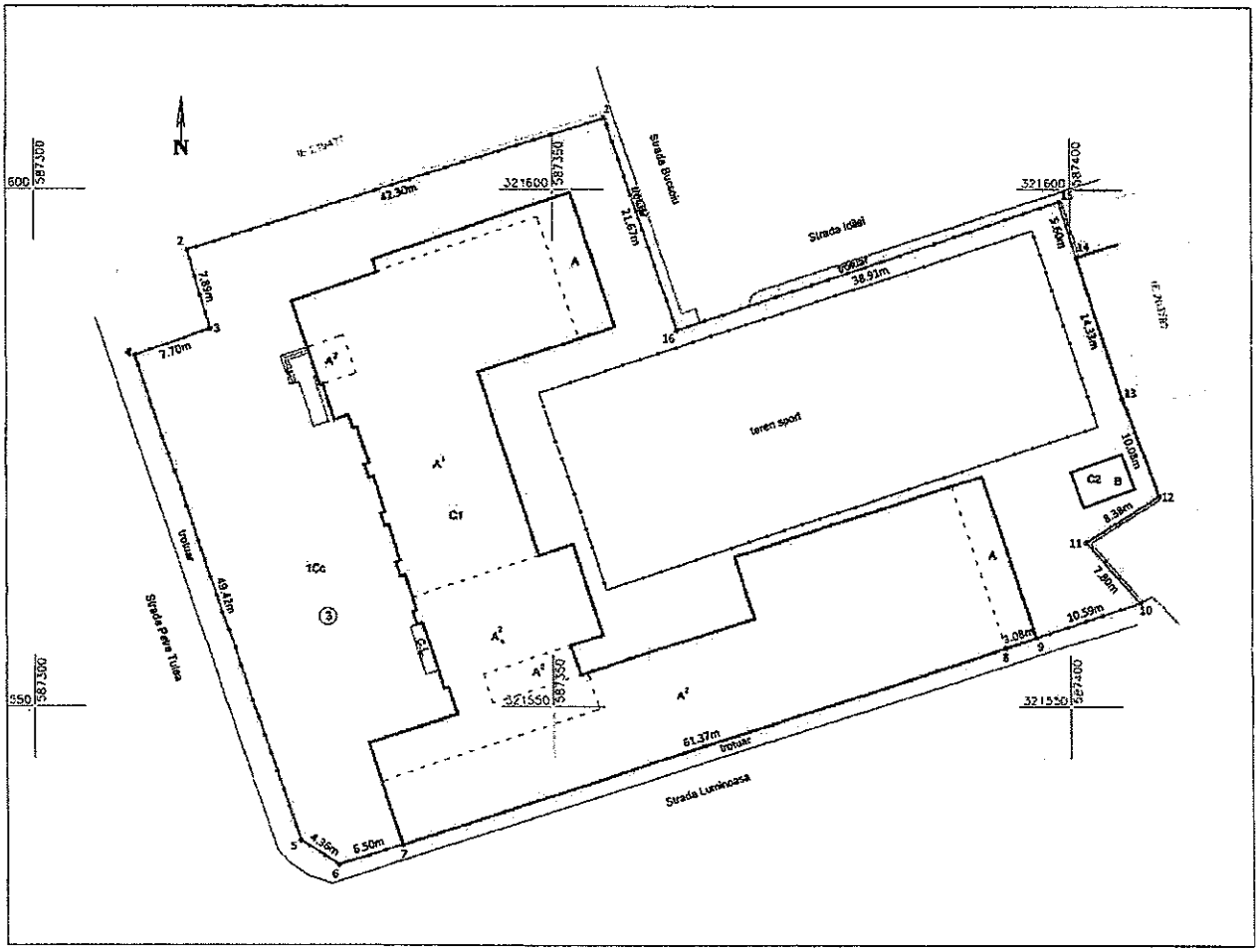

A. Date referitoare la teren			
Nr. Parcelă	Categorie de folosință	Suprafața (mp)	Mențiuni
1	Cc	4465	Teren intravilan împrejmuit de gard de metal între punctele 1÷7, 9-10, 15-16-1, gard de beton între punctele 10÷12, 14-15 si calcan între punctele 7÷9, 12÷14.
Total		**4465**	

B. Date referitoare la construcții			
Cod Constr.	Destinația	Suprafața construită la sol (mp)	Mențiuni
C1	CAS	1629	Unitate de învățământ, regim de înălțime S+P+3. S. desf. = 4353 mp.
C2	CA	19	Ghena, regim de înălțime P, S. desf.= 19 mp
Total		**1648**	S. construită desfășurată totală = 4372 mp
Suprafața totală măsurată a imobilului = 4465 mp			
Suprafața din act = 4456 mp			

Executant:	Inspector
SC THEOTOP SRL	Confirm introducerea imobilului în baza de date integrată și atribuirea numărului cadastral.
Confirm executarea măsurătorilor cu conținutul și corespondența acestora cu cadastrul și corespondența acestora cu datele din teren.	Semnătura si parafa Data.....
Semnătura și ștar. Data: Octombrie 2020	Ștampila BCPI

PRESEDINTE DE EDINTA
COSMIN - CONSTANTIN
BĂRBĂLĂU

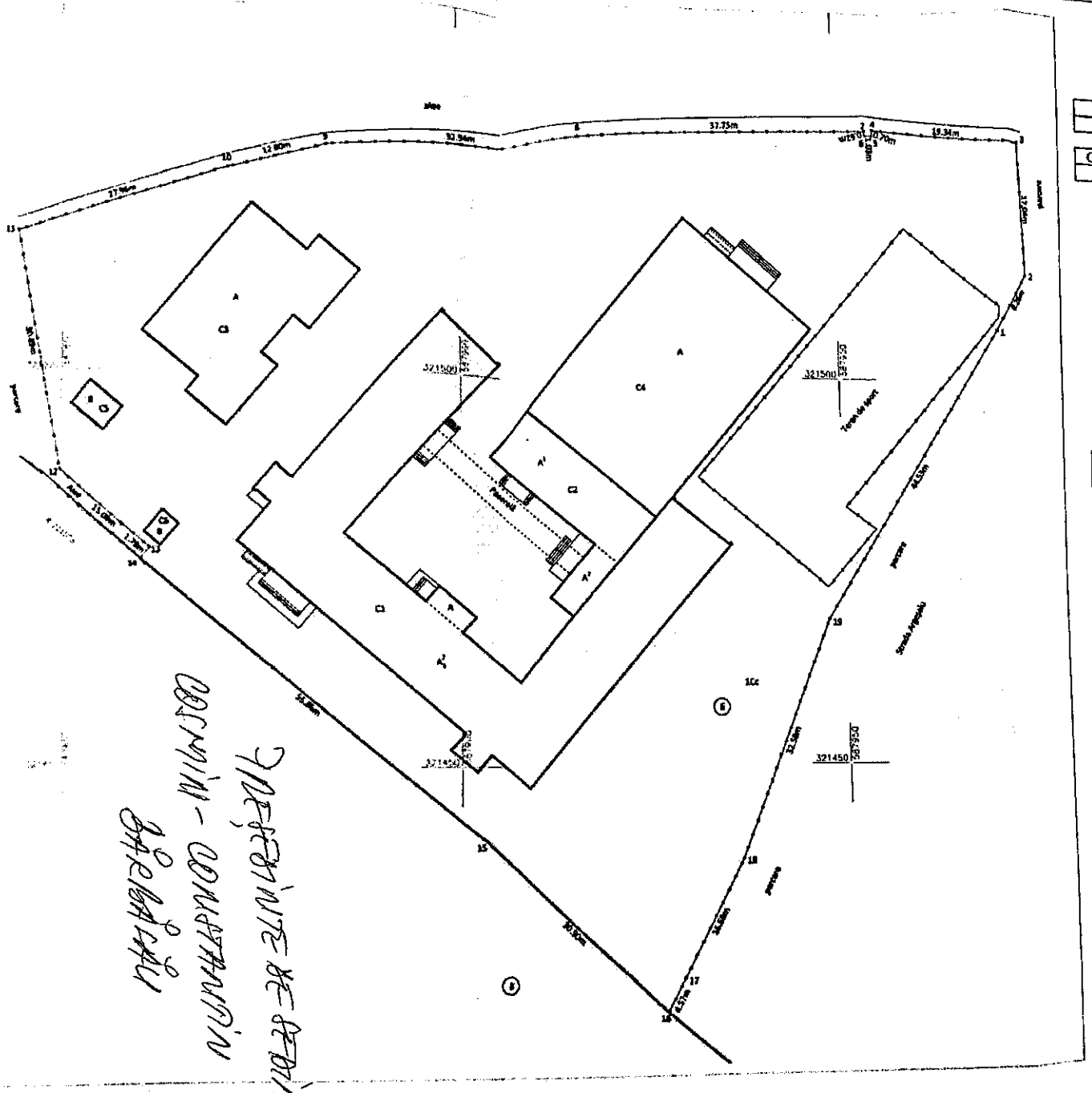

ANEXA NR. 1.35 la regulament

Plan de amplasament și delimitare a imobilului

Scara 1:500

Nr. cadastral	Suprafața măsurată a imobilului	Adresa imobilului
221780	8816 mp	Strada Argeselu nr. 6

Carteа Funciara nr.	Unitatea Administrativ Teritoriala (UAT)
	Sector 4, București

A. Date referitoare la teren			
Nr. Parcelă	Categorie de folosință	Suprafața (mp)	Mențiuni
1	Cc	8816	Teren intravilan împrejmuit de gard de metal între punctele 1÷14, 16÷19-1 și gard de beton între punctele 14÷16.
Total		8816	

B. Date referitoare la construcții			
Cod Constr.	Destinația	Suprafața construită la sol (mp)	Mențiuni
C1	CAS	1069	Unitate de învățământ, regim de înălțime S tehnic+P+2. S. desf. = 3175 mp.
C2	CA	205	Anexa, regim de înălțime P+2. S. desf. = 513 mp.
C3	CA	353	After school, regim de înălțime P, S. desf.= 353 mp.
C4	CA	706	Sala de sport, regim de înălțime P. S. desf. = 706 mp.
C5	CA	20	Anexa, regim de înălțime P. S. desf. = 20 mp.
C6	CA	10	Anexa, regim de înălțime P. S. desf. = 10 mp.
Total		2310	S. construită desfășurată totală = 4777 mp
Suprafața totală măsurată a imobilului = 8816 mp			
Suprafața din act = 8802 mp			

Executant:	Inspector
SC TIEOTOP S.R.L. Ing. G. Confirm execuția și corectitudinea datelor înscrise în planul de amplasament și delimitare a imobilului la teren, corespondența măsurilor din teren cu cele din planul de situație. Data: Octombrie 2016	Confirm introducerea imobilului în baza de date integrată și atribuirea numărului cadastral. Semnătura și parafa Data..... Ștampila BCPI

ANEXA NR. 5 HOTĂRÂRE Nr. 54

DOCUMENTAȚIE DE ATRIBUIRE

Scanned with CamScanner

ANEXA NR 6 LA HCLS, nr.

ANEXA NR. 1.35 la regulament

Plan de amplasament si delimitare a imobilului

Scara 1: 500

Nr. cadastral	Suprafaţa măsurată	Adresa imobilului
230389	4659 mp	Strada Izvorul Oltului nr. 3

Cartea Funciara nr.		UAT	Sector 4, Bucuresti

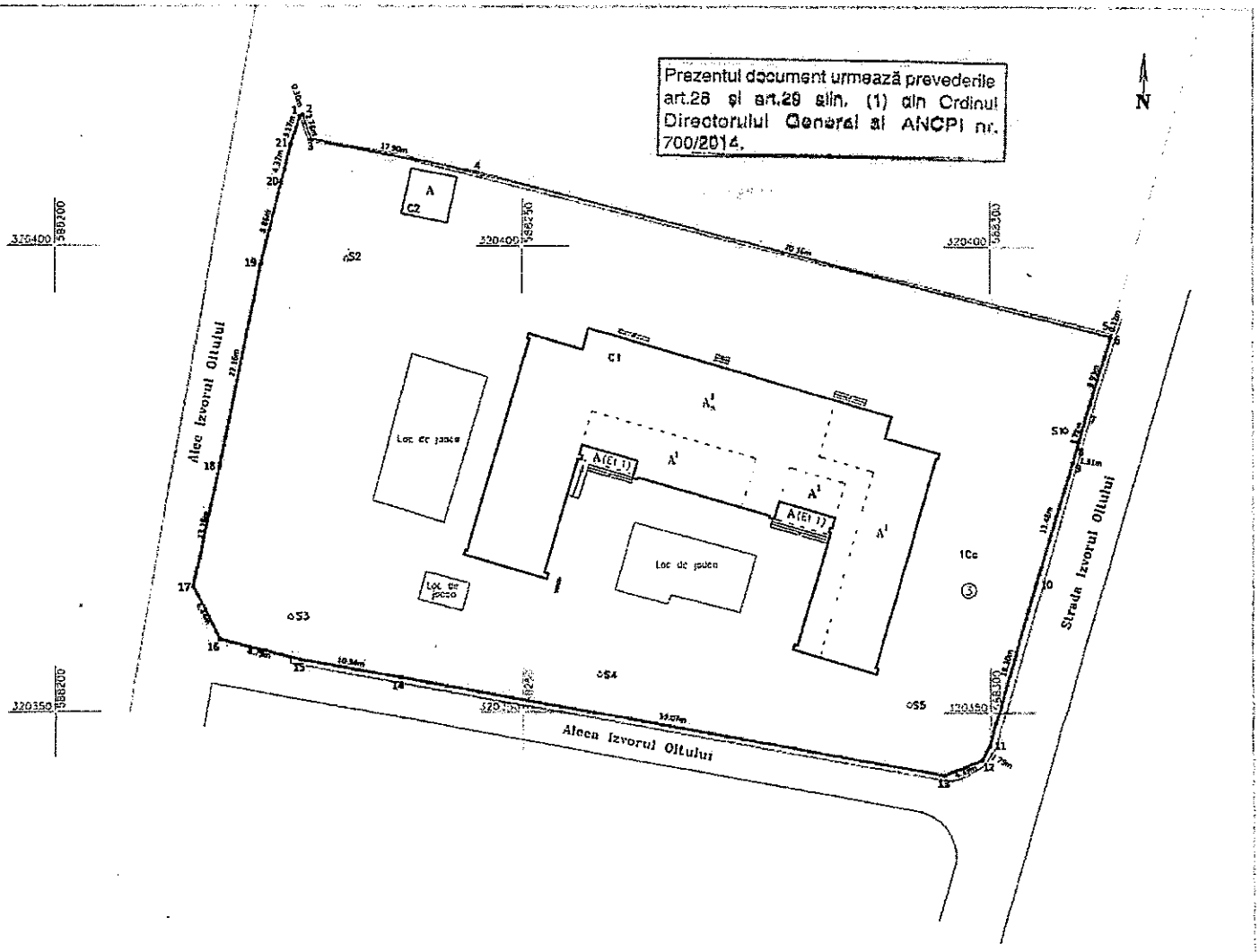

A. Date referitoare la teren			
Nr. parcela	Categorie de folosinţă	Suprafaţa (mp)	Menţiuni
1	Cc	4659	Teren împrejmuit cu gard metalic cu fundaţie de beton între punctele 6÷21-1 şi cu gard de beton între punctele 1÷6.
Total		4659	-
B. Date referitoare la construcţii			
Cod Constr.	Destinaţia	Suprafaţa construită la sol (mp)	Menţiuni
C1	CAS	808	Unitate de învăţământ (S parţial+P+1E) construită din cărămidă pe structură de beton armat, S.desf.=2143 mp
C2	CA	25	Post trafo (P). S.desf.= 25 mp.
Total		833	S. construită desfăşurată totală = 2168 mp
Suprafaţa totală măsurată a imobilului = 4659 mp			
Suprafaţa din act = 4659 mp			

Executant, SC T... Ing. ... cutarea masuratorilor ... studierea documentatiei cadastrale ... concordanta dintre ... cu realitatea din teren. Semnatura si ştampila Data: septembrie 2018	MILO... inspector 71756/2018 Confirm introducerea imobilului in baza de date integrata si atribuirea numarului cadastral. Semnatura si parafa Data..... Ştampila BCPI

PREŞEDINTE DE ŞEDINŢĂ
COSMIN-CONSTANTIN
BARBĂLĂU

ANEXA NR. 7 LA HCLS4 nr.

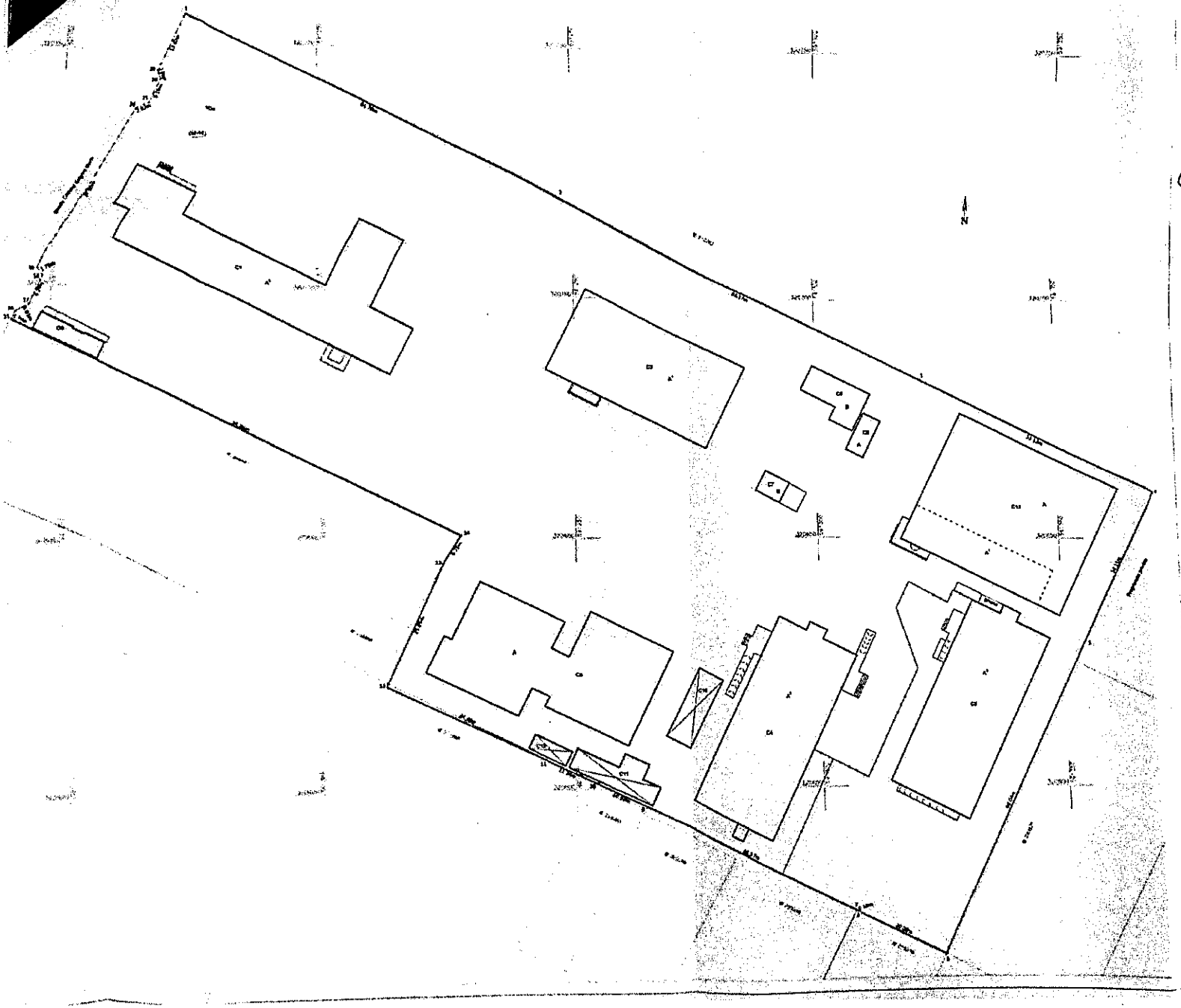

PREȘEDINTE DE ȘEDINȚĂ
COSMIN - CONSTANTIN
BĂRBĂLĂU

ANEXA NR. 1.35 la regulamentul

Plan de amplasament și delimitare a imobilului

Scara 1:500

Nr. cadastral	Suprafața măsurată a imobilului	Adresa imobilului
213442	19466 mp	Strada Căpitel Grigore Marin nr. 42-44

Cartea Funciară nr.	Unitatea Administrativ Teritorială (UAT)
	Sector 4, București

A. Date referitoare la teren

Nr. Parcelă	Categorie de folosință	Suprafața (mp)	Mențiuni
1	Cc	19466	Teren intravilan împrejmuit de gard de beton între punctele 1÷15 și gard de metal între punctele 15÷23-1.
Total		19466	

B. Date referitoare la construcții

Cod Construc.	Destinația	Suprafața construită la sol (mp)	Mențiuni
C1	CAS	827	Unitate de învățământ, regim de înălțime P+3. S. desf. =3308 mp.
C2	CAS	685	Cantina, regim de înălțime P+1, S. desf.= 1370 mp
C3	CAS	813	Atelier, regim de înălțime P, S. desf.= 813 mp
C4	CAS	723	Camin, regim de înălțime P+3, S. desf.= 2892 mp
C5	CAS	712	Camin, regim de înălțime P+3, S. desf.= 2848 mp
C6	CA	46	Cabina poarta, regim de înălțime P, S. desf.= 46 mp
C7	CA	25	Oborul, regim de înălțime P, S. desf.= 25 mp
C8	CA	91	Magazie, regim de înălțime P, S. desf.= 91 mp
C9	CA	33	Stație pompe, regim de înălțime P, S. desf.= 33 mp
C10	CA	84	Magazie, regim de înălțime P, S. desf.= 84 mp
C11	CA	90	Garaj, regim de înălțime P, S. desf.= 90 mp
C12	CA	24	Depozit, regim de înălțime P, S. desf.=24 mp
C13	CAS	1045	Sala de sport, regim de înălțime P+1, S. desf. =1286 mp.
Total		5198	S. construită desfășurată totală = 12910 mp

Suprafața totală măsurată a imobilului = 19466

Suprafața din act = 19495 mp

Executant:	Inspector
Semnătura Data: Octombrie 2021	Confirm introducerea imobilului în baza de date integrată și atribuirea numărului cadastral. Semnătura și parafa Data.....
	Ștampila BCPI

Scanned with CamScanner

ANEXA NR.8 LA HCLS4 nr.

ANEXA NR. 1.35 la regulament

Plan de amplasament si delimitare a imobilului

Scara 1: 500

Nr. cadastral	Suprafaţa măsurată	Adresa imobilului
221785	2252 mp	Strada Almasul Mic nr. 2

Cartea Funciara nr.		UAT	Sector 4, Bucuresti

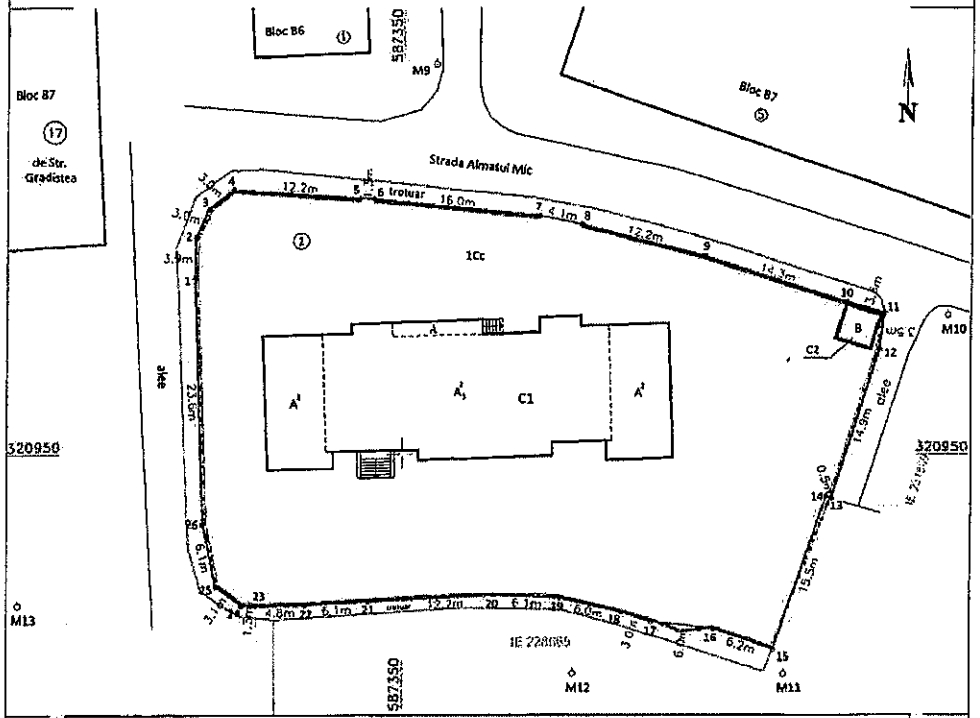

A. Date referitoare la teren

Nr. parcela	Categorie de folosinţă	Suprafaţa (mp)	Valoare de impozitare (lei)	Menţiuni
1	Cc	2252	-	Teren împrejmuit cu gard metalic cu soclu de beton.
Total		2252	-	-

B. Date referitoare la construcţii

Cod Constr.	Destinaţia	Suprafaţa construită la sol (mp)	Menţiuni
C1	CAS	485	Gradinita, Regim de inaltime S+P+2, S.desf.= 1751 mp.
C2	CA	11	Anexa, Regim de inaltime P, S.desf.= 11 mp.
Total	-	496	S. construită desfăşurată totală = 1762 mp

Suprafaţa totală măsurată a imobilului = 2252 mp

Suprafaţa din act = 2248 mp

Executant,	Inspector
Ing. [illegible]	Confirm introducerea imobilului in baza de date integrata si atribuirea numarului cadastral.
Confirm [illegible] masurarea masuratorilor la teren, [illegible] linea imobilului cadastrale si [illegible] existenta [illegible] pe teren [illegible] Semnatura si parafa Data: Octombrie 2021	Semnatura si parafa Data..... Ampila BCPI

PREŞEDINTE DE ŞEDINŢĂ,
COSTIN-CONSTANTIN BĂRBĂLĂU

ANEXA NR 9 LA HCLS4 nr.

ANEXA NR. 1.35 la regulament

Plan de amplasament și delimitare a imobilului

Scara 1:500

Nr. cadastral	Suprafața măsurată a imobilului	Adresa imobilului
208787	3796 mp	Str. Daracului nr. 11

Curtea Funciară nr.	Unitatea Administrativ Teritorială (UAT)
	Sector 4

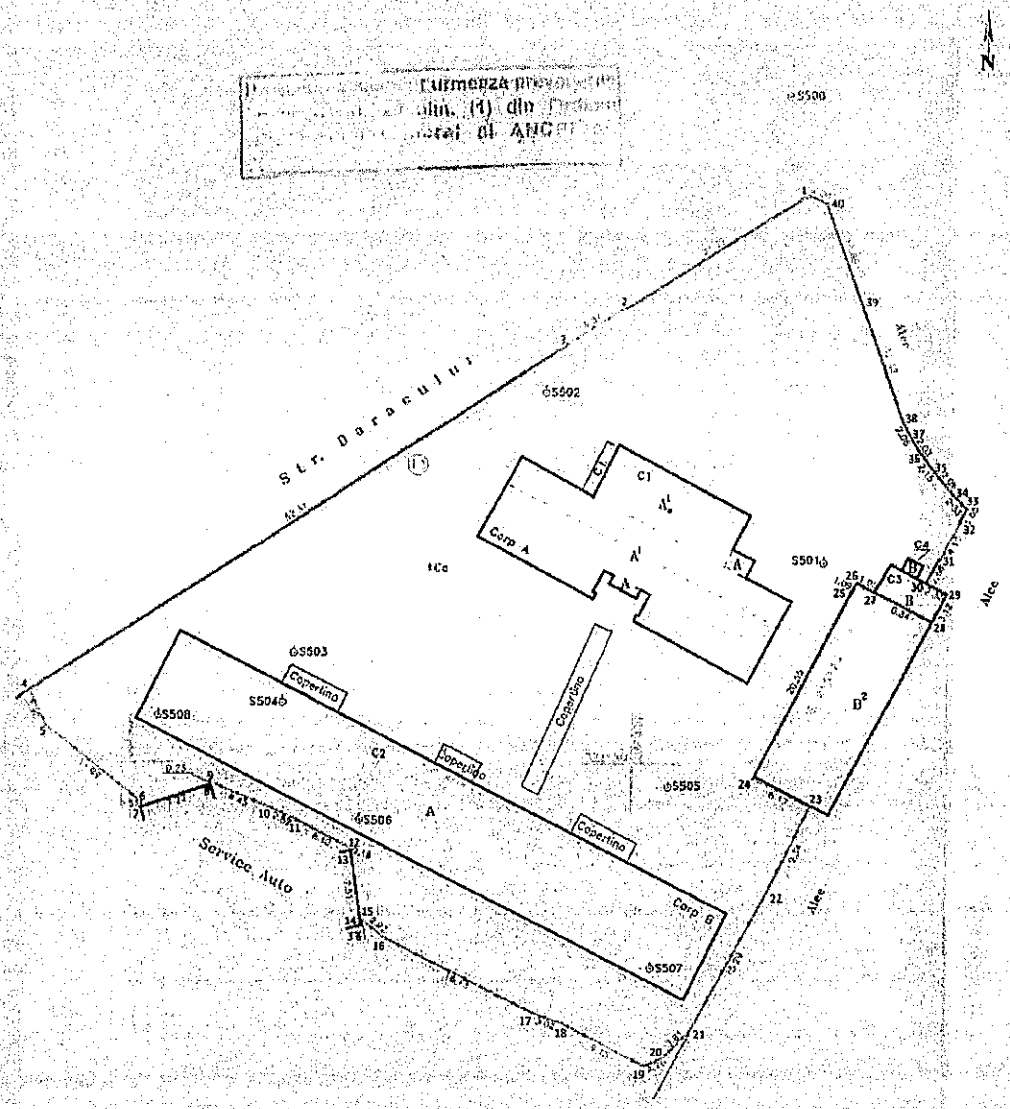

PREȘEDINTE DE ȘEDINȚĂ
COSMIN - CONSTANTIN BĂRBĂLĂU

A. Date referitoare la teren			
Nr. Parcelă	Categorie de folosință	Suprafața (mp)	Mențiuni
1	Ce	3796	Teren împrejmuit cu grad de metal cu fundație de beton între punctele 1-2, 3-4, 30-31, 32-40-1; gard de metal 4-7, 8-13, 14-23; calcan clădire 7-8, 13-14, 23-30 și porți de metal între 2-3 și 31-32.
Total		3796	

B. Date referitoare la construcții			
Cod Constr.	Destinația	Suprafața construită la sol (mp)	Mențiuni
C1	CAS	347	Unitate de învățământ (S+P+1E). Construită din cărămidă în anul 1975. Supr. desf= 843 mp
C2	CAS	576	Unitate de învățământ (P). Construită din cărămidă în anul 1975. Supr. desf= 576 mp
C3	CA	20	Magazie (P). Construită din cărămidă Supr. desf= 20 mp Fără acte
C4	CA	2	Magazie (P). Construită din cărămidă Supr. desf= 2 mp Fără acte
Total		945	Total Supr. Constr. Desf. = 1441 mp
Suprafața totală măsurată a imobilului = 3796 mp			
Suprafața din act =3819 mp			

SC THEOTOP SRL

Executant la

Confirm executarea măsurătorilor la teren, corectitudinea datelor de suprafață, ocupației cadastrate cu realitatea din teren

Inspector

Confirm introducerea imobilului în baza de date integrată și atribuirea numărului cadastral.

Semnătura și parafa inspectorului

Oficiul de Cadastru și Publicitate Imobiliară București

Data 17.10.2017

Ștampila BCPI

ANEXA NR. 10
la HCL nr.

ANEXA NR. 1.35 la regulament

Plan de amplasament si delimitare a imobilului

Scara 1: 500

Nr. cadastral	Suprafata măsurată	Adresa imobilului
228175	5467 mp	Str. Stoian Militaru nr. 86-90

Cartea Funciara nr.		UAT	Sector 4

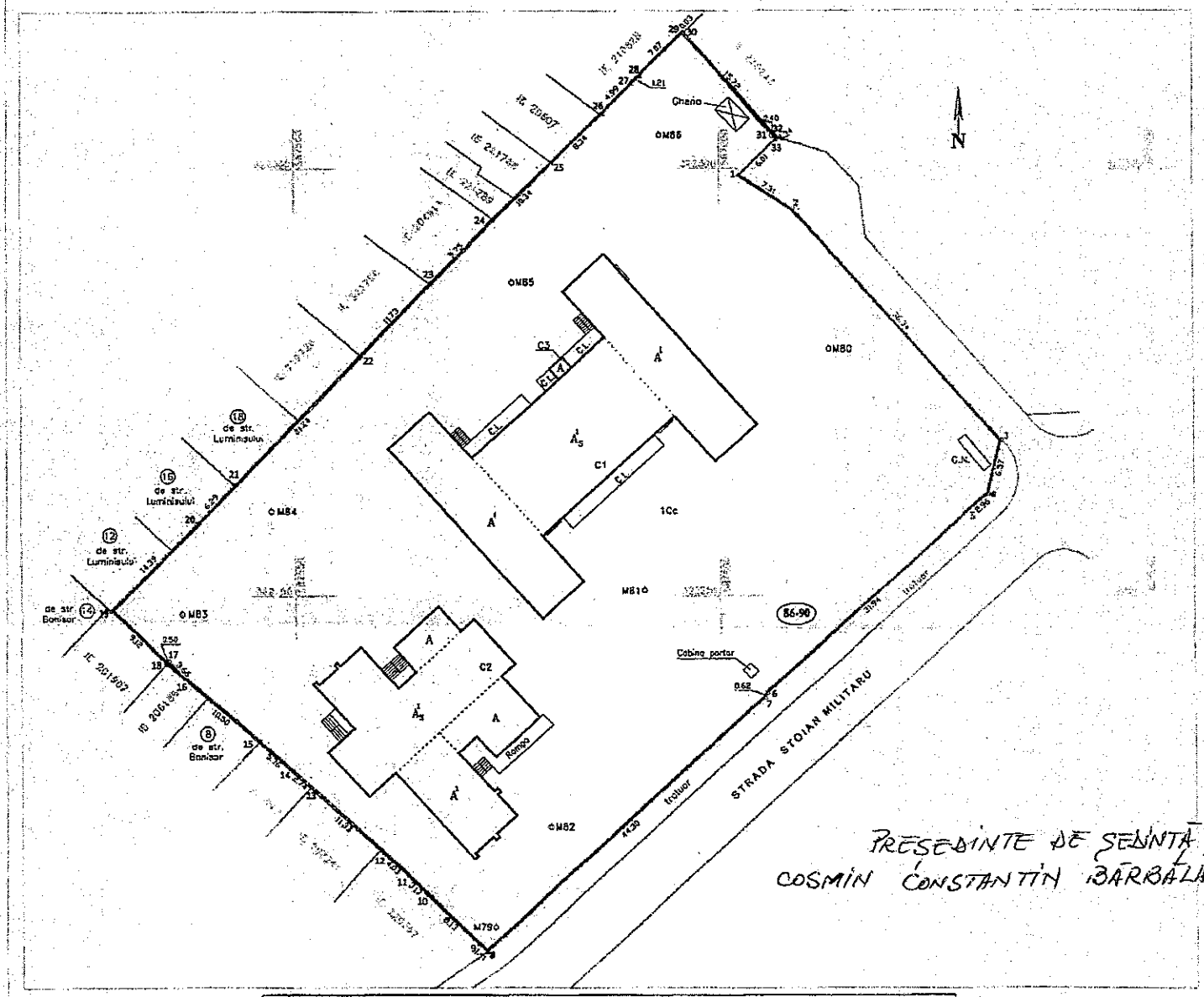

PREȘEDINTE DE ȘEDINȚĂ
COSMIN CONSTANTIN BĂRBĂLĂU

A. Date referitoare la teren

Nr. parcela	Categorie de folosință	Suprafața (mp)	Valoare de impozitare (lei)	Mențiuni
1	Cc	5467	-	Teren împrejmuit cu gard metalic cu fundație de beton.
Total		5467	-	

B. Date referitoare la construcții

Cod Constr.	Destinația	Suprafața construită la sol (mp)	Mențiuni
C1	CAS	609	Unitate de învățământ cu regim de înălțime (S+P+1E), anul construirii 1954. S.desf.= 1476 mp.
C2	CAS	387	Unitate de învățământ cu regim de înălțime (S+P+1E), S.desf.= 903 mp.
C3	CA	3	Magazie (P). S.desf.=3 mp, fără acte
Total	-	999	S. construită desfășurată totală = 2382 mp

Suprafața totală măsurată a imobilului = 5467 mp

Suprafața din act = 5501 mp

Executant
GEOTOPSRL

Măsurătorilor la teren, corectitudinea datelor documentației cadastrale și corespondența acesteia cu realitatea din teren.
Semnătura și ștampila
Data: Octombrie 2017

Inspector

Confirm introducerea imobilului în baza de date integrată și atribuirea nr. cadastral de Cadastru BIR

Inspector de specialitate

Ștampila BCPI

77866/2017

Conținutul informației de la alin. (1) din Ordinul Director General al ANCPI 700/2014

ANEXA NR. 1 la HCL NR.

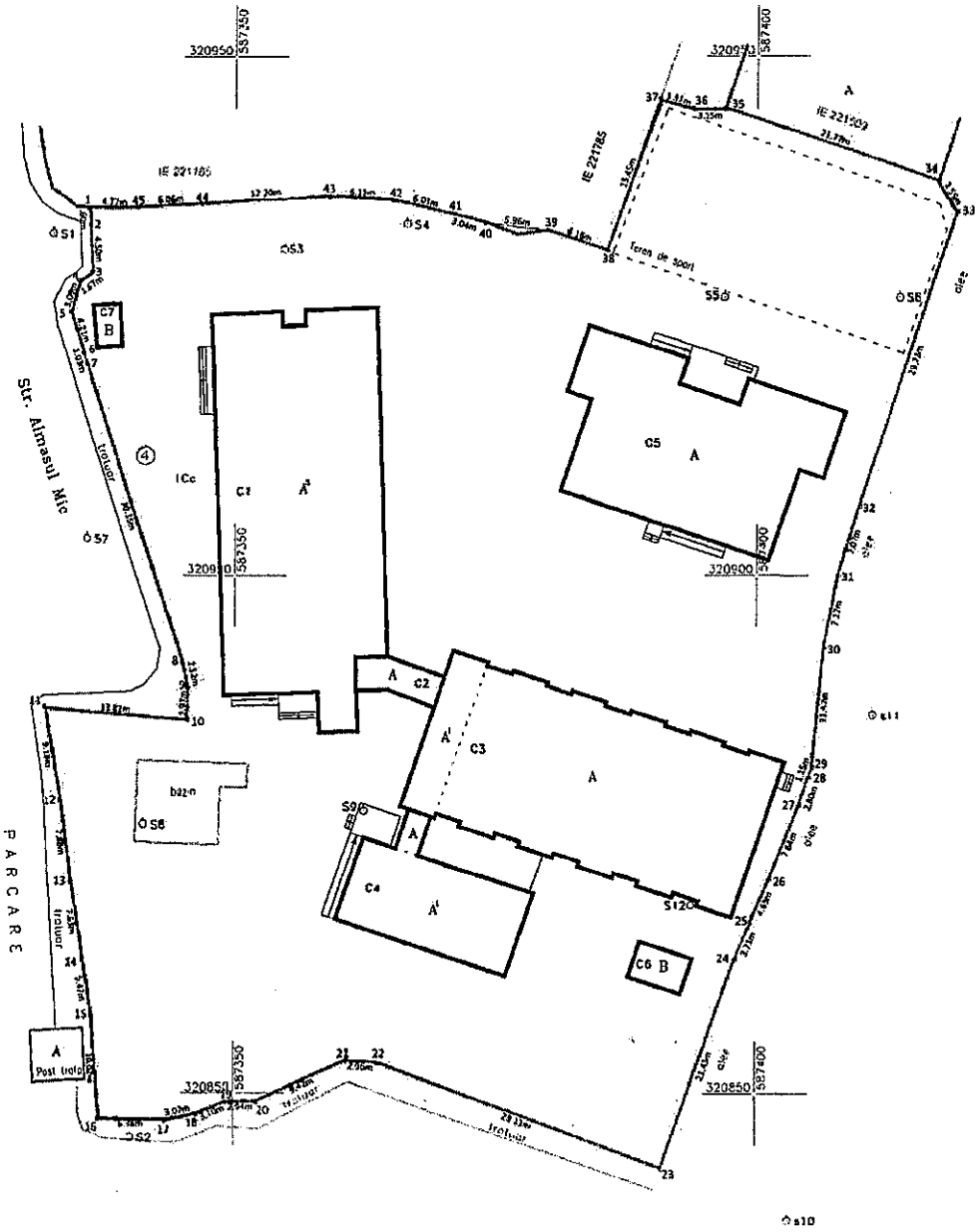

PREŞEDINTE DE ŞEDINŢĂ
COSMIN CONSTANTIN BARBĂLĂU

ANEXA NR. 1.35 la regulament

Plan de amplasament şi delimitare a imobilului

Scara 1:500

Nr. cadastral	Suprafaţa măsurată a imobilului	Adresa imobilului
228665	6215 mp	Strada Almaşul Mic nr. 4

Cartea Funciară nr.	Unitatea Administrativ Teritorială (UAT)
228665	Sector 4, Bucureşti

A. Date referitoare la teren

Nr. Parcelă	Categorie de folosinţă	Suprafaţa (mp)	Menţiuni
1	Cc	6215	Teren cu limita materializată prin gard de metal cu fundaţie de beton între punctele 1-34, 35-39, 40-45-1, calcan clădire 34-35 şi limită convenţională între 39-40.
Total		**6215**	

B. Date referitoare la construcţii

Cod Constr.	Destinaţia	Suprafaţa construită la sol (mp)	Menţiuni
C1	CAS	583	Spaţiu de învăţământ (P+3E), construit din cărămidă pe structură de beton. Supr. Desf = 2332 mp
C2	CAS	26	Culoar de trecere (P), construit din cărămidă pe structură de beton. Supr. Desf = 26 mp
C3	CAS	520	Sală de sport (P+1E parţial) construită din cărămidă pe structură de beton. Supr. Desf = 575 mp
C4	CAS	153	Spaţiu de învăţământ (P+1E parţial), construit din cărămidă pe structură de beton. Supr. Desf = 297 mp.
C5	CAS	352	Spaţiu de învăţământ (P), construit din cărămidă pe structură de beton. Supr. Desf = 352 mp.
C6	CAS	19	Construcţie anexă (P). Supr. Desf = 19 mp.
C7	CAS	10	Cabină poartă (P). Supr. Desf = 10 mp.
Total		**1663**	**Total Supr. Constr. Desf. = 3611 mp**

Suprafaţa totală măsurată a imobilului = 6215 mp

Suprafaţa din act = 6215 mp

SC THEOTOP SRL	Inspector
Executant: Ing. a Confirm executarea măsurătorilor la teren, [illegible] studierea înscrierii documentaţiei cadastrale [illegible] cu realitatea din teren. Semnătura Data [illegible]	Confirm introducerea imobilului în baza de date integrată şi atribuirea numărului cadastral. Semnătura şi parafa Data…… Ştampila BCPI

ANEXA NR. 12
la HCL NR.

PREȘEDINTE DE ȘEDINȚĂ
CASMIR CONSTANTIN DOROBANȚU

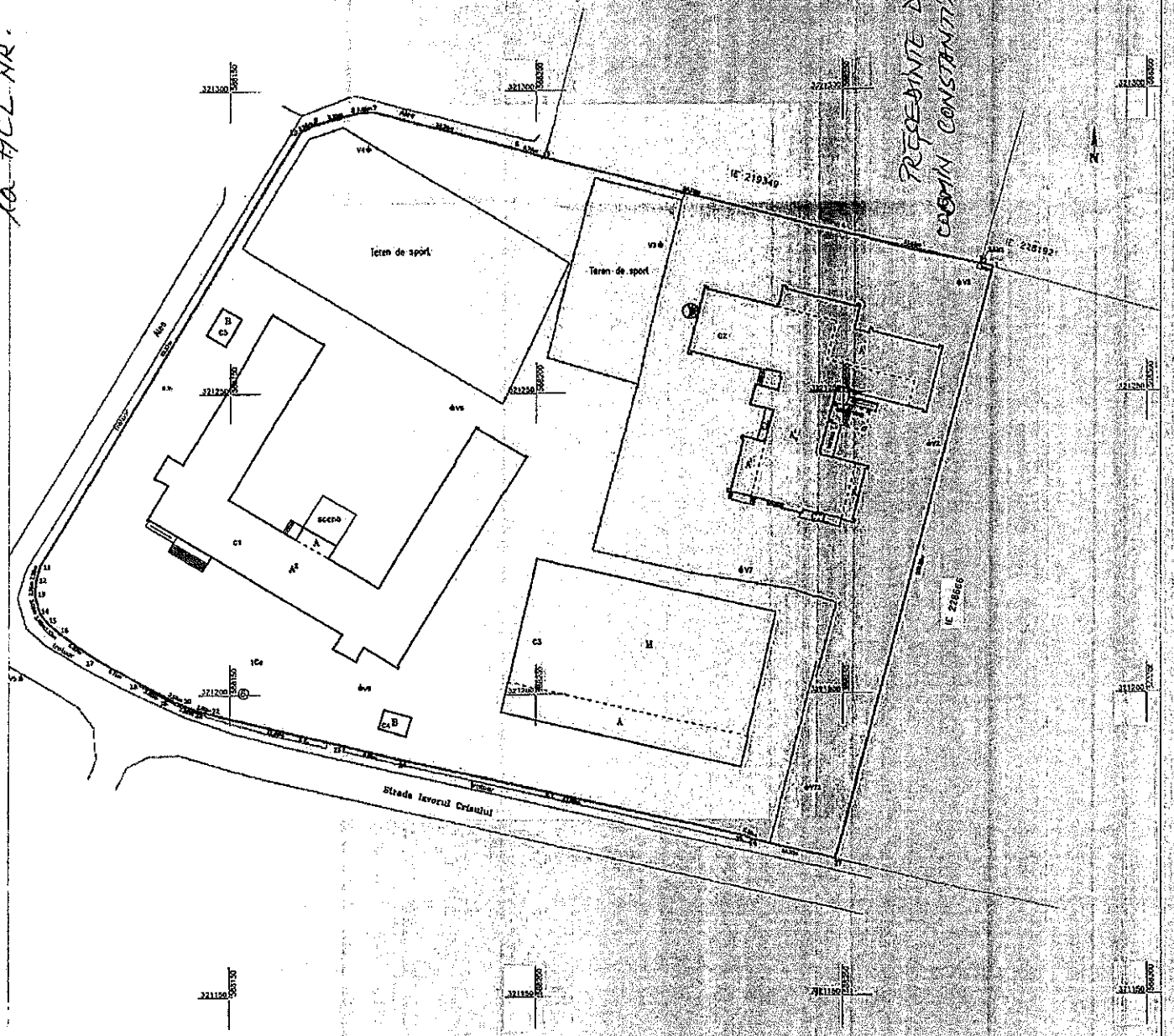

ANEXĂ NR. 1.35 la regulament

Plan de amplasament și delimitare a imobilului

Scara 1:500

Nr. cadastral	Suprafața măsurată a imobilului	Adresa imobilului
228 [illegible]	12880 mp	Str. Izvorul Crișului nr.6

Cartea Funciară nr.	Unitatea Administrativ Teritorială (UAT)
	Sector 4, București

A. Date referitoare la teren

Nr. Parcelă	Categoria de folosință	Suprafața (mp)	Mențiuni
1	Ce	12880	Teren împrejmuit cu gard de metal cu fundație de beton.
Total		12880	

B. Date referitoare la construcții

Cod Constr.	Destinația	Suprafața construită la sol (mp)	Mențiuni
C1	CAS	1066	Spațiu de învățământ P+2E construit din cărămidă pe structură de beton armat. Supr. desf = 3169 mp
C2	CAS	769	Spațiu de învățământ S parțial+P+1E construit din cărămidă pe structură de beton armat. Supr. desf = 2089 mp
C3	CAS	1057	Sală de sport construită pe structură de metal și beton armat. Supr. desf= 1057 mp
C4	CA	15	Spațiu depozitare construit din cărămidă. Supr. desf= 15 mp
C5	CA	19	Gheretă de gunoi. Supr. desf= 19 mp
Total		2926	S. construită desfășurată totală = 6348 mp

Suprafața totală măsurată a imobilului = 12880 mp

Suprafața din act =12880 mp

Executant: SC TEIZO [illegible]
CERTIFICAT DE ÎNSCRIERE [illegible]
Semnătura și ștampila
Data: Septembrie 2012

Inspector
Confirm înscrierea în [illegible]
Data de data măsurătorii,
Semnătura și ștampila
Data.....

Ștampila BCPI

ANEXA NR. 13
la HCL NR.

ANEXA NR. 1.35 la regulament

Plan de amplasament si delimitare a imobilului

Scara 1: 1000

Nr. cadastral	Suprafata măsurată	Adresa imobilului
229150	15426 mp	B-dul Alexandru Obregia nr. 3A

Cartea Funciara nr.		UAT	Sector 4, Bucuresti

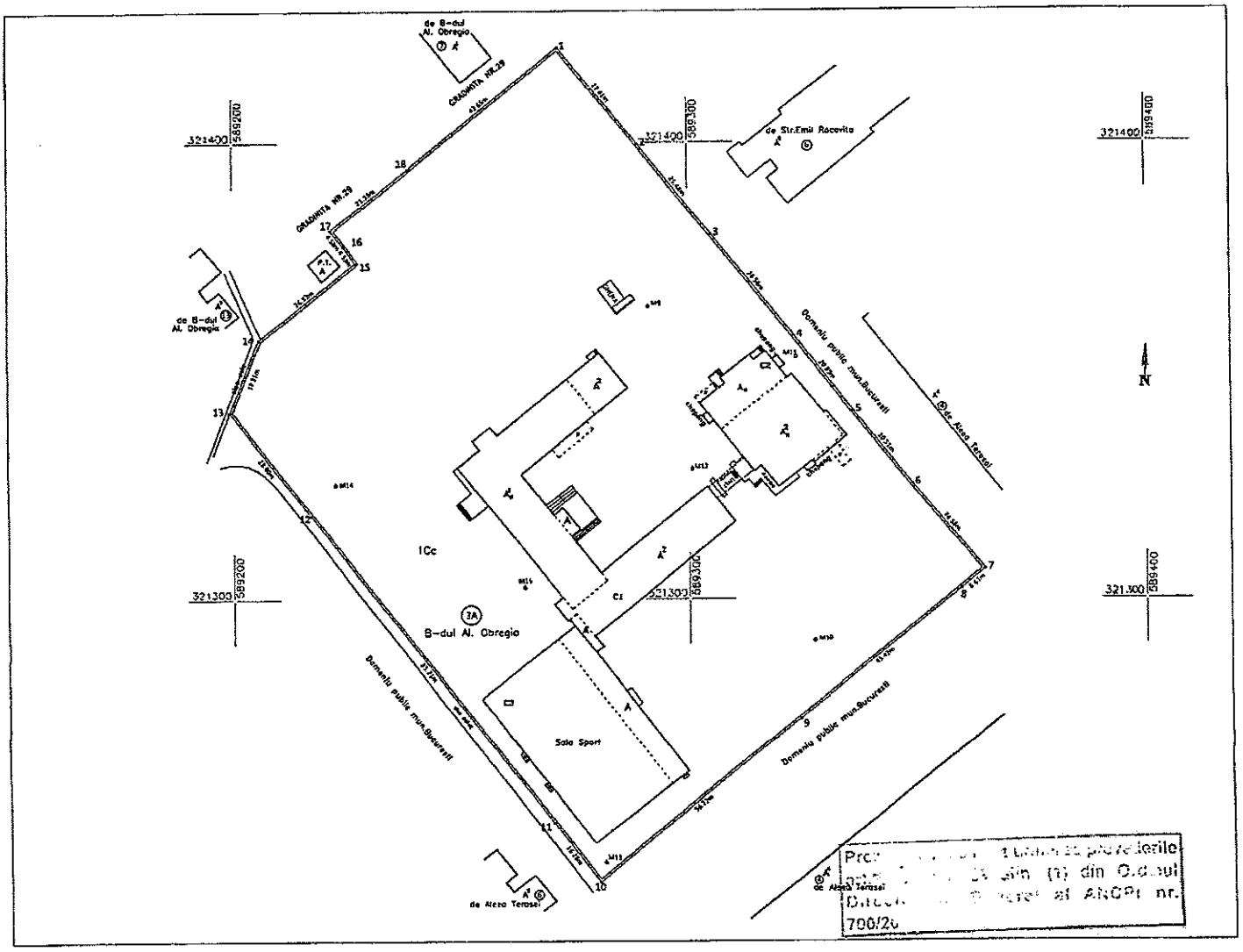

A. Date referitoare la teren			
Nr. parcela	Categorie de folosință	Suprafața (mp)	Mențiuni
1	Cc	15426	Teren împrejmuit cu gard metalic cu fundație de beton pe toate laturile.
Total		15426	-

B. Date referitoare la construcții			
Cod Constr.	Destinația	Suprafața construită la sol (mp)	Mențiuni
C1	CAS	1128	Unitate de învățământ cu regim de înălțime S+P+2E (S partial), S.desf.= 3953 mp.
C2	CAS	492	Unitate de învățământ cu regim de înălțime S+P+2E (E1 si E2 parțial), S.desf.= 1710 mp.
C3	CAS	1051	Sala de sport (P), S.desf.= 1051 mp.
Total		2671	Total suprafață cons. desf. = 5552 mp
Suprafata totală măsurată a imobilului = 15426 mp			
Suprafata din acte = 15426 mp			

PREȘEDINTE DE ȘEDINȚĂ
COSMIN CONSTANTIN
BĂRBĂLĂU

Executant,

Ing. C

Confirm executarea măsuratorilor la fel corectitudinea întocmirii documentației

Semnatura si ștampila

Data: Iunie 2018

Inspector

Confirm introducerea imobilului in baza de date integrata si atribuirea numarului cadastral.

Semnatura si parafa

Data.....BUCURESTI

Ștampila

39243/08.06.2018

ANEXA NR. 14 la HCL NR.

ANEXA NR. 1.35 la regulament

Plan de amplasament şi delimitare a imobilului

Scara 1:1000

Nr. cadastral	Suprafaţa măsurată a imobilului	Adresa imobilului
229051	6429 mp	Calea Văcăreşti nr. 296

Cartea Funciară nr.	Unitatea Administrativ Teritorială (UAT)
	Sector 4, Bucureşti

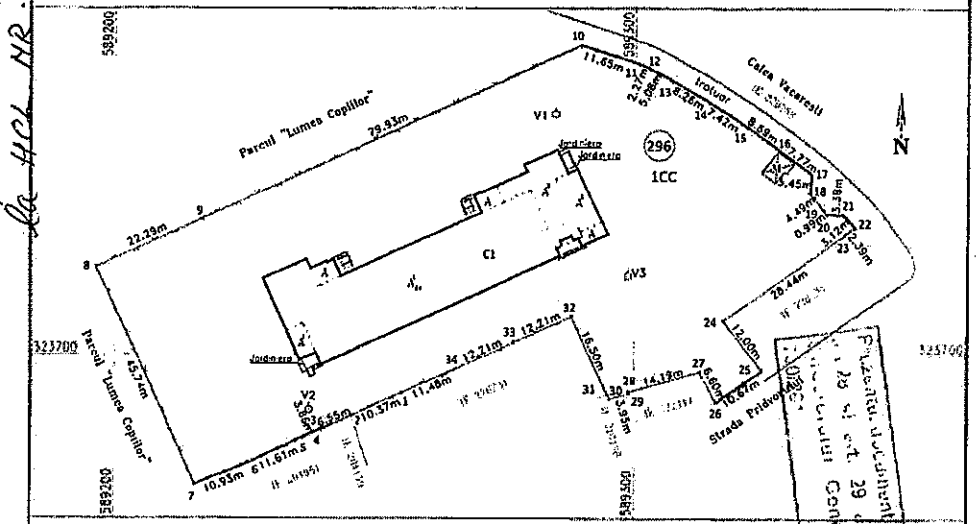

A. Date referitoare la teren			
Nr. Parcelă	Categorie de folosinţă	Suprafaţa (mp)	Menţiuni
1	Cc	6429	Terenul este împrejmuit astfel: cu gard de plasă între punctele 7+10,32+34, 34-1-2, cu gard metal pe zid de beton între punctele 4-5-6-7, 10+23 şi cu neinmprejmuit între punctele 22+32.
Total		6429	

B. Date referitoare la construcţii			
Cod Constr.	Destinaţia	Suprafaţa construită la sol (mp)	Menţiuni
C1	CAS	1004	Spaţiu învăţământ Ds+P+1E+M partial, construit din cărămidă şi beton, Suprafaţa construită desfăşurată = 2846 mp
Total		1004	Suprafata totala desfasurata = 2846 mp

Suprafaţa totală măsurată a imobilului = 6429 mp

Suprafata din acte = 6429 mp

Executant:
SC THEOTOP SRL
Ing.
Confirm executarea măsurătorilor la teren, concordanţa documentaţiei cadastrale şi conformitatea acesteia cu realitatea
Semnatura si stampila
Martie 2018

Inspector

Confirm introducerea imobilului în baza de date integrată si atribuirea numarului cadastral.

Semnatura si parafa
Data.....

Oficiul de Cadastru si Publicitate Imobiliara Bucuresti
Inspector de cadastru 10807/16

Prezentul document este parte din Ordinul nr. 29 din (1) din Ordonanţa de urgenţă a Guvernului nr. 28 din 1999 privind organizarea şi funcţionarea cadastrului şi publicităţii imobiliare, aprobată cu modificări şi completări prin Legea nr. 242/2000, cu modificările şi completările ulterioare

PREŞEDINTE DE ŞEDINŢĂ
COSMIN CONSTANTIN BARBĂLĂU

ANEXA NR. 15
la HCL NR.

PREȘEDINTE DE ȘEDINȚĂ
COSMIN CONSTANTIN
BĂRBĂLĂU

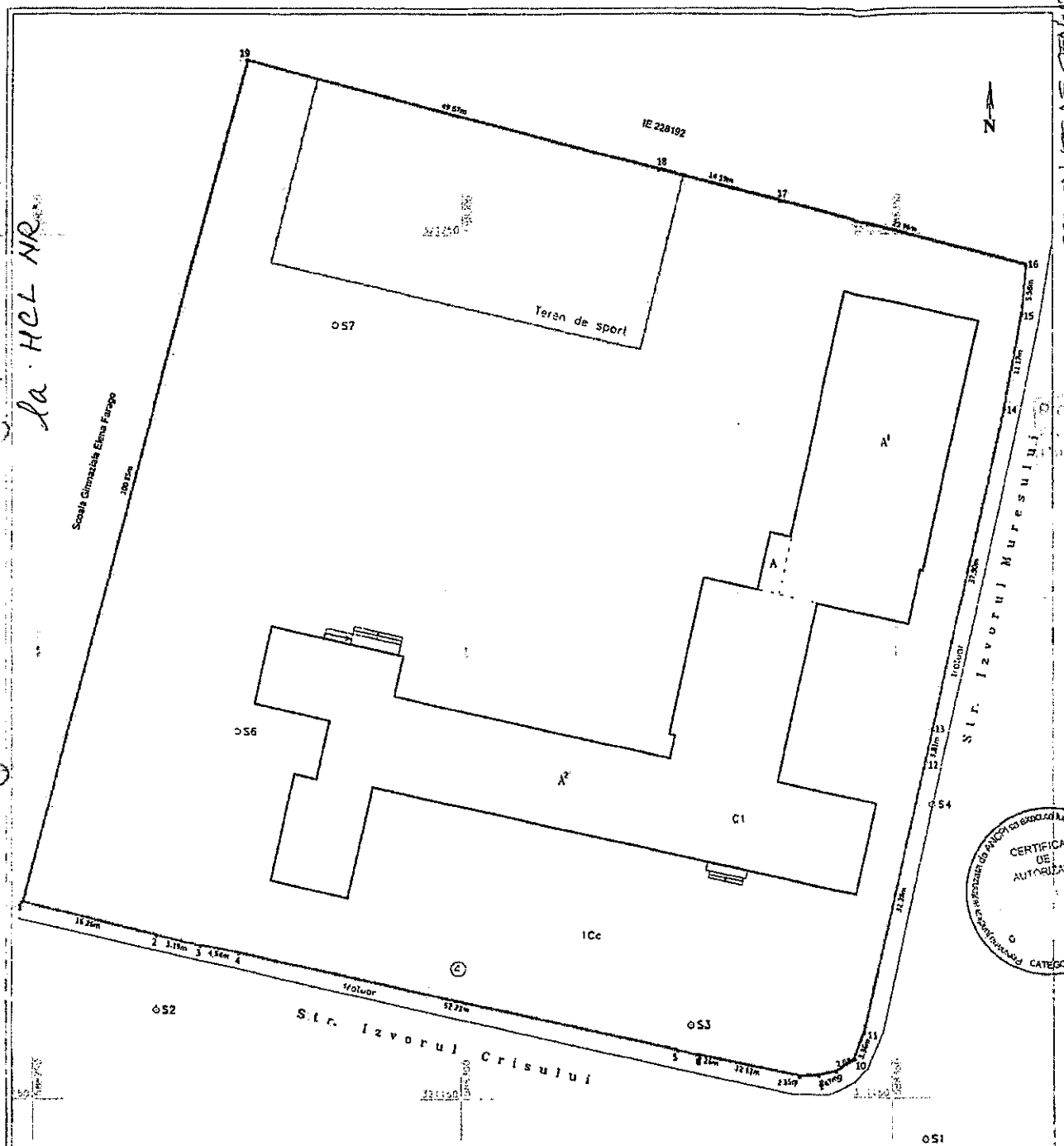

ANEXA NR. 1.35 la regulament

Plan de amplasament și delimitare a imobilului

Scara 1:500

Nr. cadastral	Suprafața măsurată a imobilului	Adresa imobilului
228666	9624 mp	Strada Izvorul Crișului nr. 4

Cartea Funciară nr.	Unitatea Administrativ Teritorială (UAT)
[illegible] urmează prevederile	Sector 4, București

29 alin (1) din Ordinul General al ANCPI nr.

A. Date referitoare la teren			
Nr. Parcelă	Categorie de folosință	Suprafața (mp)	Mențiuni
1	Cc	9624	Teren împrejmuit cu gard de metal cu fundație de beton
Total		9624	

B. Date referitoare la construcții			
Cod Constr.	Destinația	Suprafața construită la sol (mp)	Mențiuni
C1	CAS	1801	Spațiu de învățământ (P+2E) construit din cărămidă pe structură de beton armat. Supr. desf=4793 mp
Total		1801	Suprafața construita desfasurata = 4793 mp

Suprafața totală măsurată a imobilului = 9624 mp

Suprafata din act = 11065 mp

SC THEOTOP SRL
Executant: Ing. Cojocea Georgiana-Ionela

Confirm executarea măsurătorilor la teren, corectitudinea întocmirii documentației cadastrale și corespondența acesteia cu realitatea din teren

Semnătura și ștampila
Data. Decembrie 2017

Inspector

Confirm introducerea imobilului în baza de date integrată și atribuirea numărului cadastral.

Semnătura și parafa
Data
Biroul de Cadastru și Publicitate Imobiliară
BUCUR

Ștampila BCPI

Inspector de cadastru
97601/2017

ANEXA NR. 16 la HCL NR.

ANEXA NR. 135 la regulament

Plan de amplasament și delimitarea a imobilului

Scara 1:500

Nr. cadastral	Suprafața măsurată a imobilului	Adresa imobilului
228664	9909 mp	Strada Gen. Ilarie Popescu nr. 27

Cartea Funciară nr.	Unitatea Administrativ Teritorială (UAT)
228664	Sector 4, București

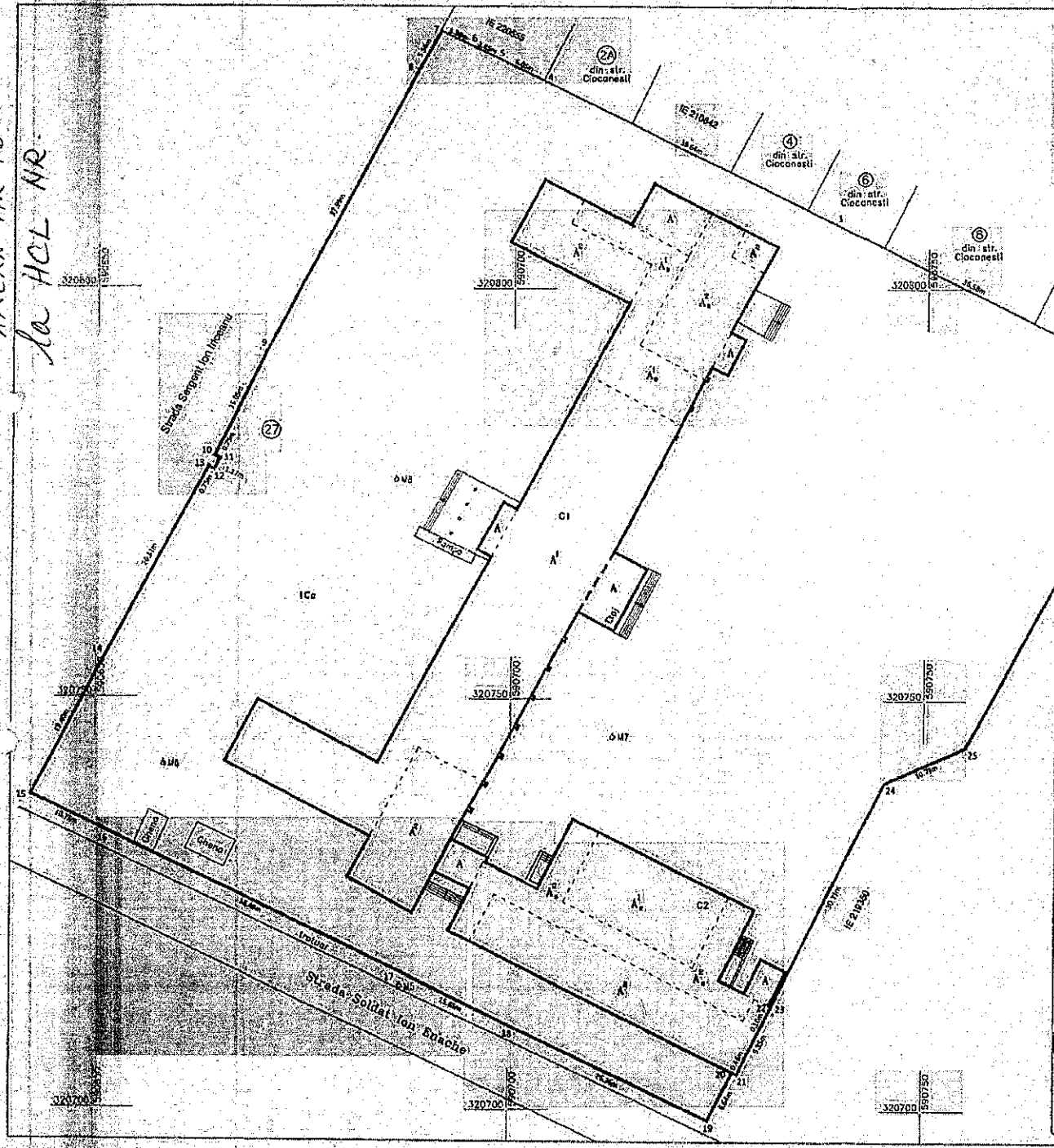
Strada Sergent Ion Ilincanu
Strada Soldat Ion Basoche
27
2A din str. Cioconești
4 din str. Cioconești
6 din str. Cioconești
8 din str. Cioconești
IE 220550
IE 210642
IE 215380
IE 213131
IE 219250
IE 210250
320800
320750
320700
590700
590750
C1
C2
Dep
Cabina
Cabina
Cabina

ANEXA NR. 1* la HCL NR.

PREȘEDINTE DE ȘEDINȚĂ
CASMIN CONSTANTIN BĂRBĂLAU

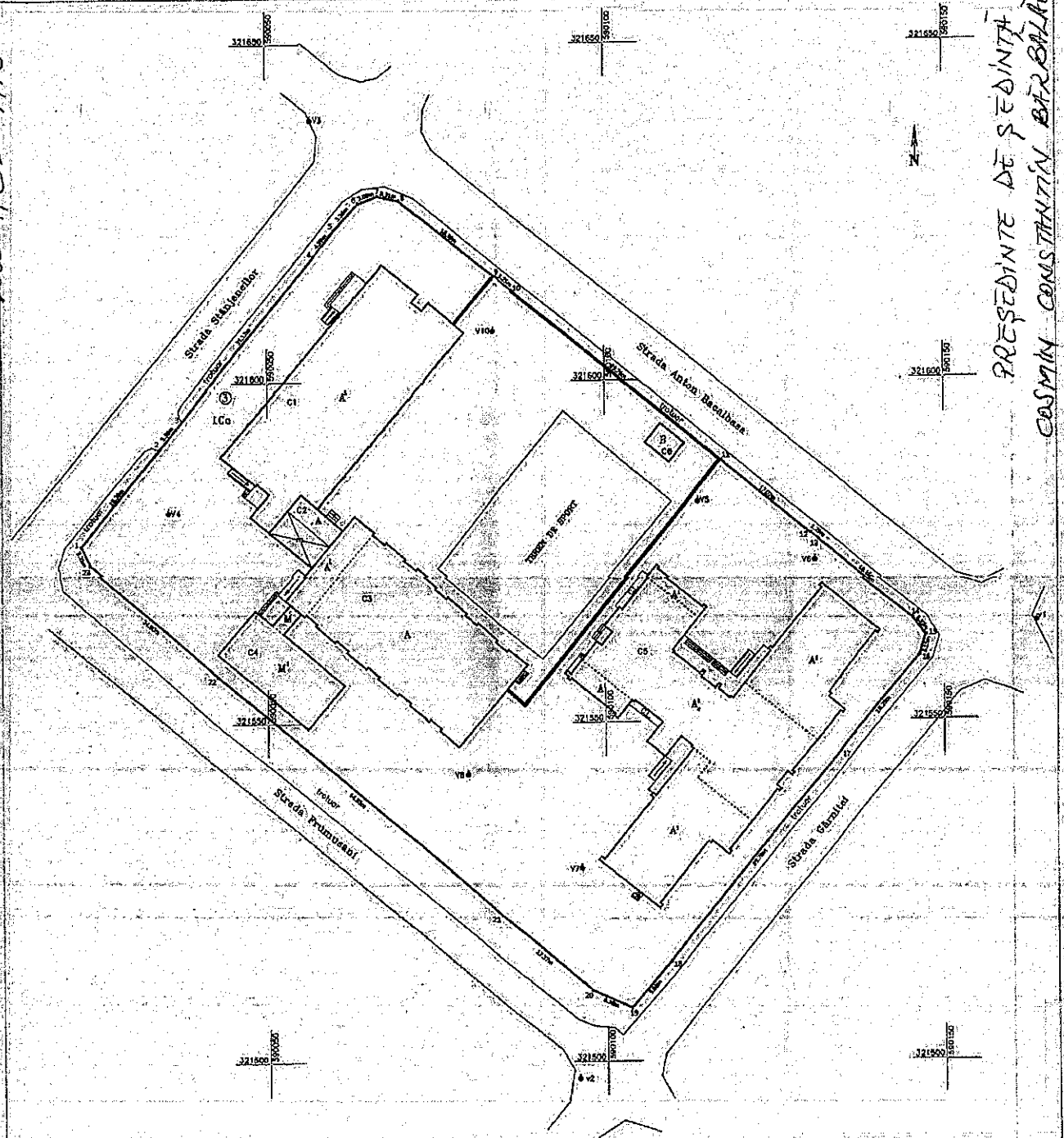

Prezentul document urmează prevederile art.29 și art.29, alin. (1) din Ordinul Directorului General al ANCPI nr. 700/2014

ANEXA NR. 1.35 la regulament

Plan de amplasament și delimitare a imobilului

Scara 1:500

Nr. cadastral	Suprafața măsurată a imobilului	Adresa imobilului
23039	7607 mp	Str. Stăpânenilor nr.3

Cartea Funciară nr.	Unitatea Administrativ Teritorială (UAT)
	Sector 4 București

A. Date referitoare la teren

Nr. Parcelă	Categorie de folosință	Suprafața (mp)	Mențiuni
1	Co	7607	Teren împrejmuit cu gard de metal cu fundație de beton
Total		7607	

B. Date referitoare la construcții

Cod Constr.	Destinația	Suprafața construită la sol (mp)	Mențiuni
C1	CAS	580	Spațiu de învățământ P+3E, construit din cărămidă pe structură de beton armat. Supr. desf= 2320 mp
C2	CAS	59	Spațiu de învățământ (culoar de trecere) P, construit din cărămidă pe structură de beton armat. Supr. desf= 59 mp
C3	CAS	526	Sală de sport P+1parțial, construit din cărămidă pe structură de beton armat. Supr. desf= 526 mp
C4	CAS	153	Spațiu de învățământ P+1E parțial, construit pe structură de metal. Supr. desf= 298 mp
C5	CAS	940	Spațiu de învățământ S parțial+P+1E construit din cărămidă pe structură de beton armat. Supr. desf= 2340 mp
C6	CA	16	Gheretă gunoi P construită din cărămidă. Supr. desf= 16 mp
Total		2274	Total suprafață construită desfășurată = 5559 mp

Suprafața totală măsurată a imobilului = 7607 mp

Suprafața din act = 7607 mp

SC THEOTOP SRL

Executant: Ing. Cojocea Georgiana-Ionela

Confirm executarea măsurătorilor, întocmirea conținutului și integrarea documentației cadastrale în sistemul de referință al României din data de:

Data: August 2018

Semnătura și ștampila

Inspector

Confirm introducerea imobilului în baza de date integrată și atribuirea numărului cadastral.

Semnătura și parafa

Data.....

Oficiul de Cadastru și Publicitate Imobiliară

Ștampila

71873-2018

ANEXA NR. 18
la HCL NR..

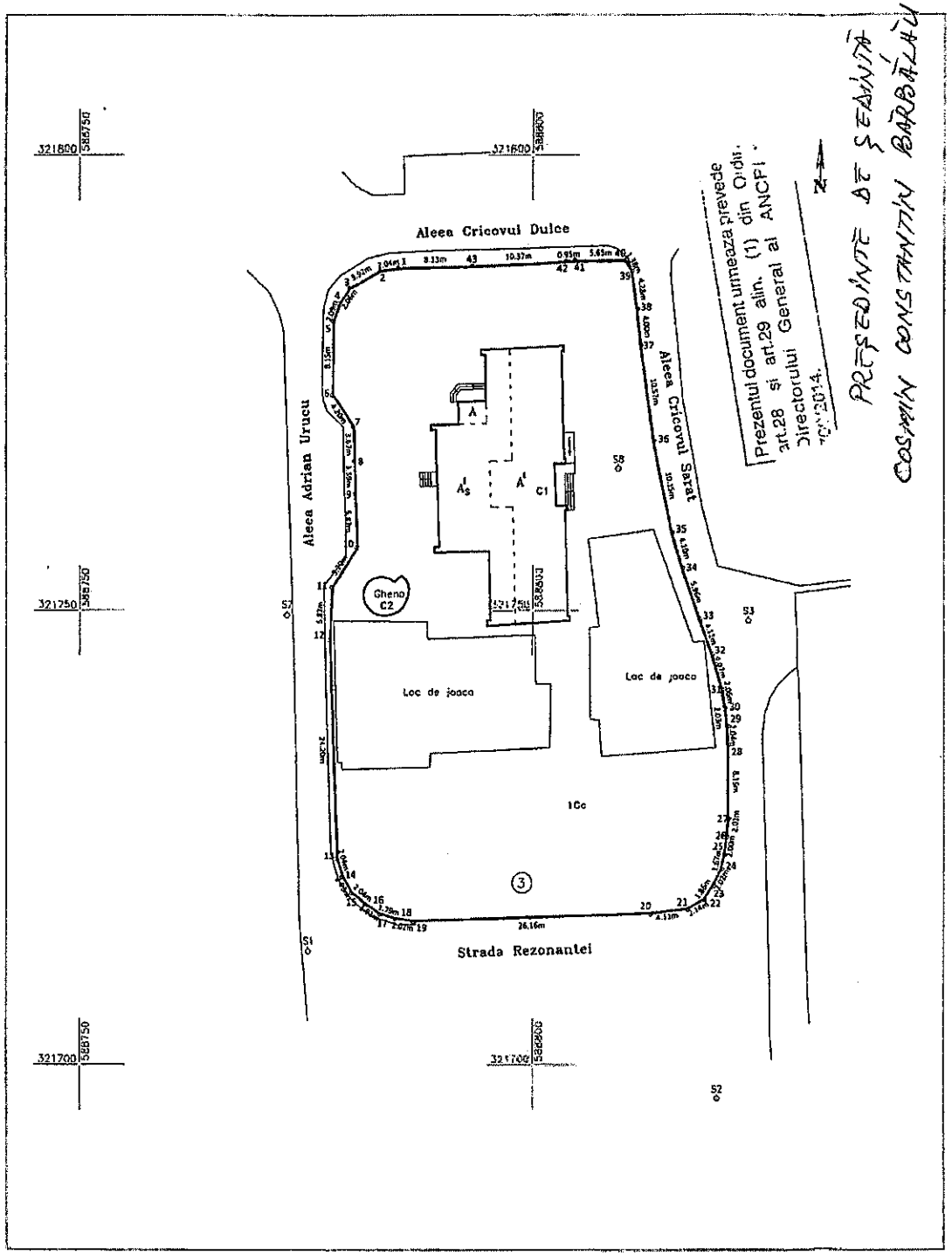

Prezentul document urmeaza prevede art.28 si art.29 alin. (1) din Ordin. Directorului General al ANCPI nr.2014.

PREȘEDINTE DE ȘEDINȚĂ
COSMIN CONSTANTIN BĂRBĂLĂU

ANEXA NR. 1.35 la regulament

Plan de amplasament si delimitare a imobilului

Scara 1: 500

Nr. cadastrul	Suprafata măsurată	Adresa imobilului
230391	2738 mp	Strada Rezonantei nr. 3

Cartea Funciara nr.		UAT	Sector 4, Bucuresti

A. Date referitoare la teren

Nr. parcela	Categorie de folosinţă	Suprafaţa (mp)	Menţiuni
1	Cc	2738	Teren împrejmuit cu gard de metal cu fundaţie de beton.
Total		2738	-

B. Date referitoare la construcţii

Cod Constr.	Destinaţia	Suprafaţa construită la sol (mp)	Menţiuni
C1	CAS	337	Unitate de învăţământ (S parţial+P+1E) construită din cărămidă pe structură de beton, S.desf.≈ 815 mp.
C2	CA	17	Gheno de gunoi (P), S.desf.≈ 17 mp.
Total	-	354	S. construită desfăşurată totală = 832 mp

Suprafaţa totală măsurată a imobilului = 2738 mp

Suprafaţa din act = 2738 mp

Executant,
SC TOPCAD SRL
Ing. Oţiţiu Adrian

Confirm executarea măsuratorilor [illegible] ordinea intocmirii documentatiei cadastrale si [illegible] ata acesteia cu realitatea [illegible]
Semnatura
Data: Septembrie [illegible]

Inspector

Confirm introducerea imobilului in baza de date integrata si atribuirea numarului cadastral

Semnatura si parafa
Data.....

Ştampila BCPI

71750/2018

Oficiul de Cadastru si Publicitate imobiliara Bucuresti
Nr. [illegible]
In[illegible]

MINISTERUL DEZVOLTĂRII REGIONALE ȘI ADMINISTRAȚIEI PUBLICE
CERIFICAT
SC TOPCAD SRL
ANCPI

ANEXĂ NR. 19.
la HCL NR.

PREȘEDINTE DE ȘEDINȚĂ
COSMIN CONSTANTIN BIRBĂLĂ

Prezentul document urmează prevederile art.28 şi art.29 alin (1) din Ordinul Directorului General al ANCPI nr. 700/2014.

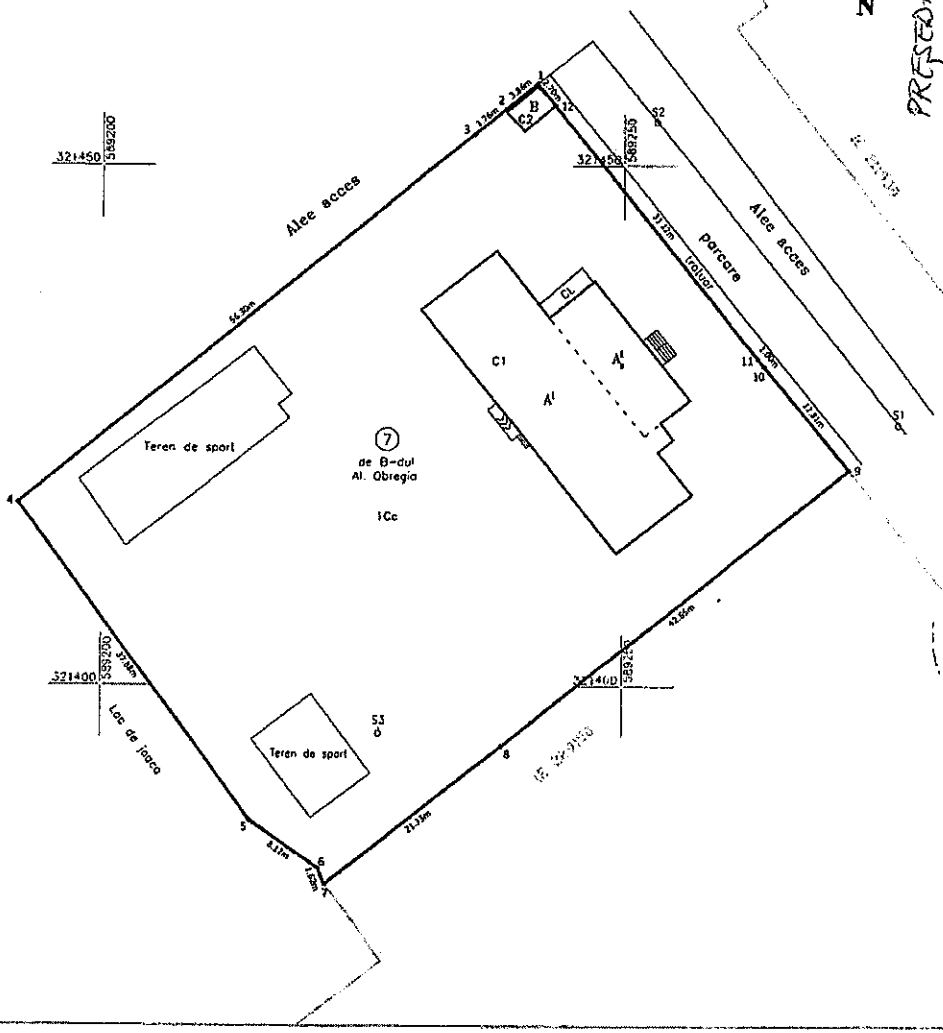

ANEXA NR. 1.35 la regulament

Plan de amplasament si delimitare a imobilului

Scara 1: 500

Nr. cadastral	Suprafaţa măsurată	Adresa imobilului
230390	3073 mp	Bulevardul Alexandru Obregia nr. 7

Cartea Funciara nr.		UAT	Sector 4, Bucuresti

A. Date referitoare la teren

Nr parcela	Categorie de folosinţă	Suprafaţa (mp)	Menţiuni
1	Cc	3073	Teren împrejmuit cu gard metalic cu fundaţie de beton
Total		3073	-

B. Date referitoare la construcţii

Cod Constr.	Destinaţia	Suprafaţa construită la sol (mp)	Menţiuni
C1	CAS	358	Unitate de învăţământ (S parţial+P+1E) construită din cărămidă pe structură de beton armat, S.desf.= 798 mp.
C2	CA	10	Ghena de gunoi (P), S desf = 10 mp.
Total		368	S. construită desfăşurată totală = 808 mp

Suprafaţa totală măsurată a imobilului = 3073 mp

Suprafaţa din act = 3073 mp

Executant
SC TOPCAD SRL
Ing.

Prin executarea măsurătorilor la teren, corectitudinea întocmirii documentaţiei cadastrale şi corespondenţa acesteia cu realitatea din teren
Semnatura şi ştampila
Data: septembrie 2018

Inspector

Confirm introducerea imobilului în baza de date integrata si ea numarului cadastral
Semnătura şi parafa

Ştampila BCPI 71737/608

ANEXA NR. 20
la HCL NR.

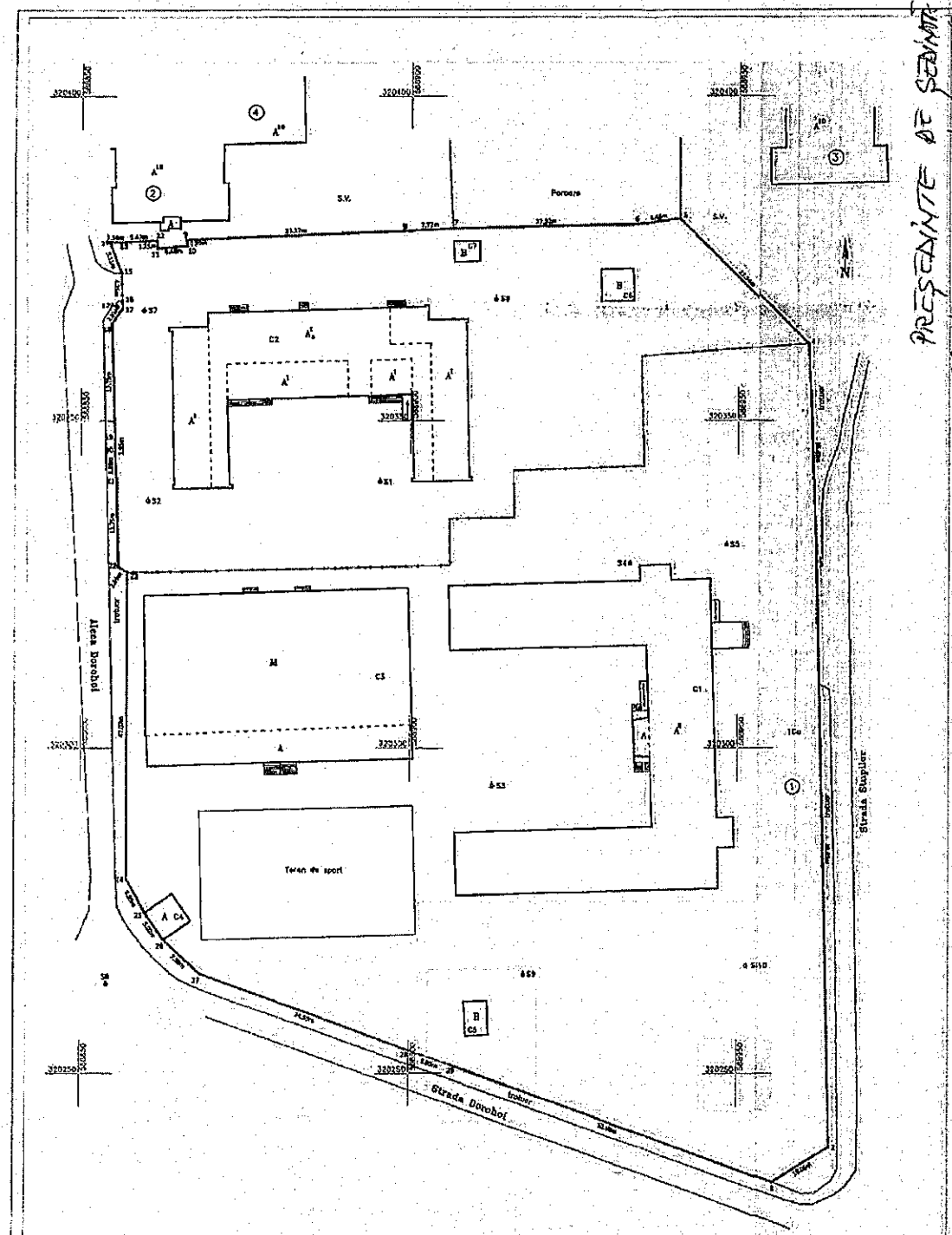

PRESEDINTE DE SEDINTA
COSMIN CONSTANTIN
BĂRBĂLĂU

ANEXA NR. 1.35 la regulament

Plan de amplasament si delimitare a imobilului

Scara 1:500

Nr. cadastral	Suprafata măsurată	Adresa imobilului
23039	13442 mp	Strada Stupilor nr.1

Carte Funciara nr.		UAT	Sector 4, Bucuresti

Prezentul document urmeaza prevederile pct. 28 al art. 29 din cap. IV din Ordinul Directorului General al ANCPI nr. 700/2014

A. Date referitoare la teren

Nr. parcela	Categorie de folosinta	Suprafata (mp)	Mentiuni
1	Cc	13442	Teren împrejmuit cu gard metalic cu fundatie de beton.
Total		13442	-

B. Date referitoare la constructii

Cod Constr.	Destinatia	Suprafata construita la sol (mp)	Mentiuni
C1	CAS	1107	Unitate de învăţământ (P+2E) construită din cărămidă pe structură de beton armat, S.desf.= 3295 mp.
C2	CAS	811	Unitate de învăţământ (S parţial+P+1E) construită din cărămidă pe structură de beton armat, S.desf.= 1986 mp.
C3	CAS	1054	Sala de sport (P) construită pe structură de metal şi beton armat, S.desf.= 1054
C4	CA	25	Post trafo (E), S.desf.= 25
C5	CA	19	Anexa (P), S.desf.= 19
C6	CA	25	Anexa (P), S.desf.= 25
C7	CA	12	Anexa (P), S.desf.= 12
Total		3053	S. construită desfăşurată totală = 6416 mp

Suprafata totala masurata a imobilului = 13442 mp

Suprafata din act = 13442 mp

Executant,
SC TEOTOP SRL
CHIAR CONDICA LEGITIMARE LOCALA
AUTORIZARE
CERTIFICAT DE ATESTARE
Confirm executarea masuratorilor de la teren, identificarea, delimitarea
Data: 201
CLASA
CATEGORIA

Inspector
Confirm introducerea imobilului in baza de date integrata si atribuirea numarului cadastral.
Semnatura si parafa
Data ..... 4/16/13 / 2018
Oficiul de Cadastru si Publicitate Imobiliara
Sampila OCPI
1

ANEXA 21 LA HCLS4 nr

ANEXA NR. 1.35 la regulament

Plan de amplasament si delimitare a imobilului

Scara 1: 500

Nr. cadastral	Suprafata măsurată	Adresa imobilului
278 251	5199 mp	Strada Crisul Alb Nr. 30

Cartea Funciara nr.		UAT	Sector 4, Bucuresti

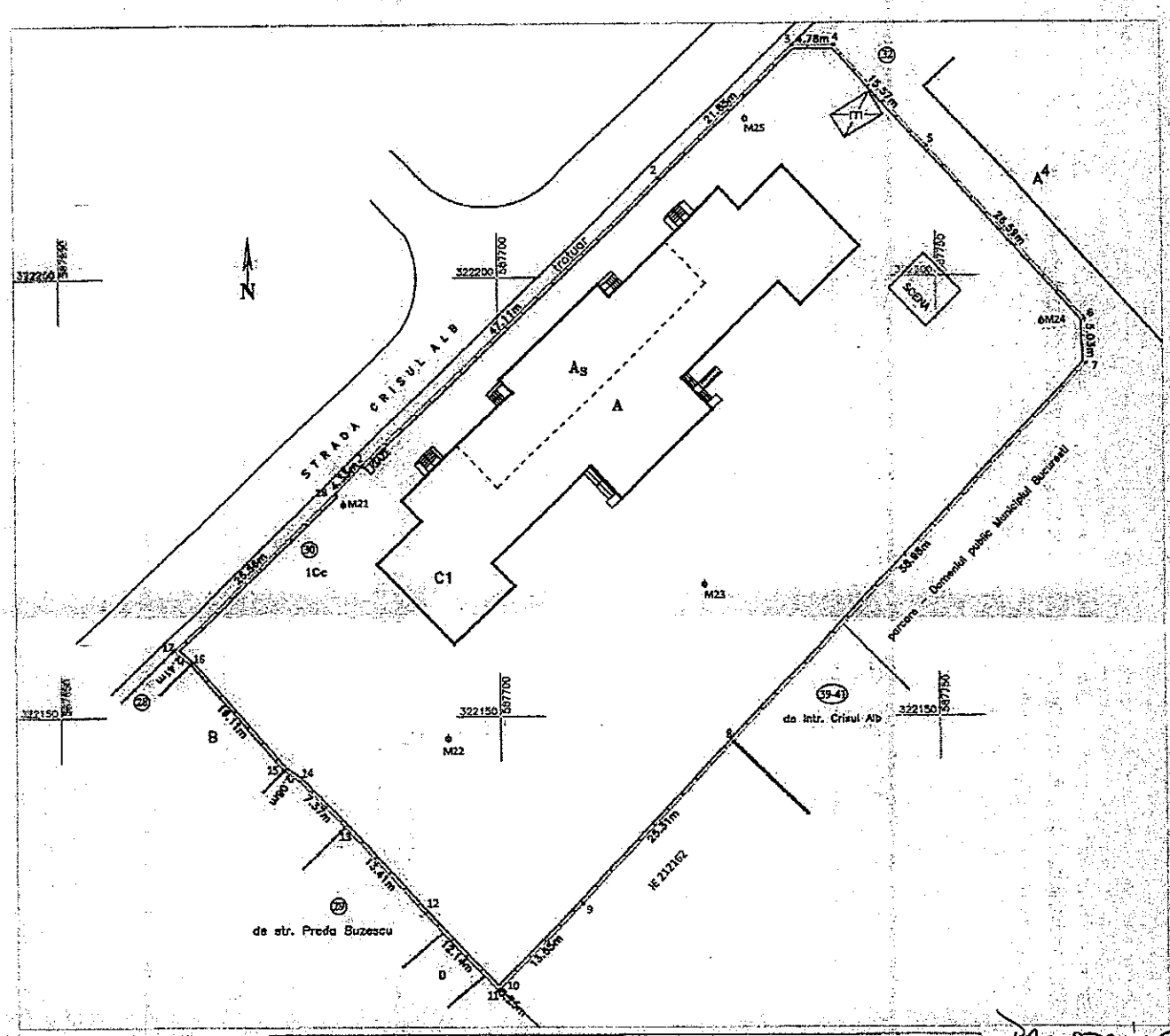

A. Date referitoare la teren				
Nr. parcela	Categorie de folosinta	Suprafata (mp)	Valoare de impozitare (lei)	Mentiuni
1	Cc	5199		Teren împrejmuit cu gard de beton între punctele 1-17, gard metalic între punctele 17-1.
Total		5199	-	

B. Date referitoare la construcții			
Cod Constr.	Destinatia	Suprafata construita la sol (mp)	Mentiuni
C1	CAS	921	Unitate de învățământ (S+P) construită din cărămidă în anul 1945. S desf.= 1172 mp.
Total	-	921	S. construită desfășurată totală = 1172 mp
Suprafata totală măsurată a imobilului = 5199 mp			
Suprafata din act = 5213 mp			

Proiectant: SC [illegible] Inf. C[illegible]

CERTIFICAT DE AUTORIZARE Seria [illegible] Nr. 17[illegible] Intocmit

AUTORIZARE ridicarea măsurătorilor la teren, conformitatea datelor din PCSC cu realitatea [illegible] semnătura și ștampila [illegible] noiembrie 2017 CLASA I

Inspector

Confirm introducerea [illegible]ului în baza de date integrata a [illegible] atribuirii numărului cadastral. Publicitatea imobiliara

Oficiul de Cadastru

Inspector de cadastru

Ștampila BCPI

77888/2017

TRESEDINTE DE ȘEDINȚĂ COSTIN-CONSTANTIN BĂRBĂLĂU

ANEXA 22 LA HCLS4 nr.

ANEXA NR. 1.35 la regulament

Plan de amplasament si delimitare a imobilului

Scara 1: 500

Nr. cadastral	Suprafata măsurată	Adresa imobilului
228201	8836 mp	Strada Lamotești Nr. 10, Sector 4, București
Cartea Funciara nr.		UAT: Sector 4

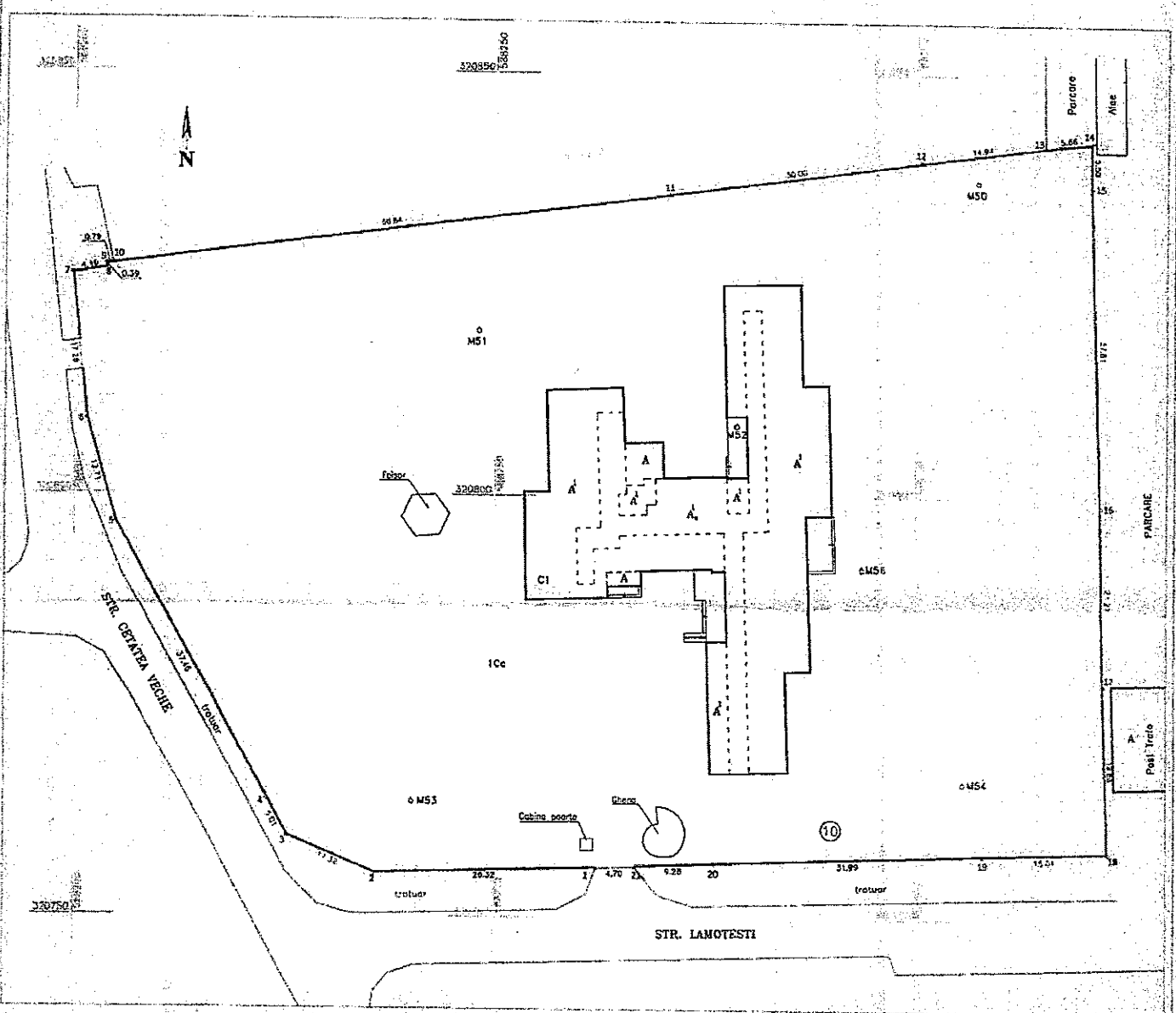

A. Date referitoare la teren			
Nr. parcela	Categorie de folosinţă	Suprafaţa (mp)	Menţiuni
1	Cc	8836	Teren împrejmuit cu gard metalic cu fundaţie de beton.
Total		8836	

B. Date referitoare la construcţii			
Cod Constr.	Destinaţia	Suprafaţa construită la sol (mp)	Menţiuni
C1	CAS	994	Unitate de învăţământ (S+P+1E). Construită din cărămidă pe structură de beton in anul 1973. S.desf.= 2216 mp.
Total		994	S. construită desfăşurată totală = 2216 mp
Suprafaţa totală măsurată a imobilului = 8836 mp			
Suprafaţa din act = 8850 mp			

Executant: SC THEODOLIT

Confirmarea măsurătorilor la teren: corectitudinea datelor înscrise în planul cadastral și în baza de date a OCPI

Data: Octombrie 2017

Semn RA

Inspector

Confirm introducerea imobilului în baza de date integrată și atribuirea

Semn

Data

Ștampila BCPI

78096/2018

PRESEDINTE DE ŞEDINŢĂ

COSMIN-CONSTANTIN BĂRBĂLĂU

TINETA NR. 23 LA NELS, NR.

ANEXA NR. 1.35 la regulament

Plan de amplasament si delimitare a imobilului

Scara 1: 500

Nr. cadastral	Suprafata măsurată	Adresa imobilului
228/98	4938 mp	Strada Cetatea Veche nr. 1

Cartea Funciara nr.		UAT	Sector 4, Bucureşti

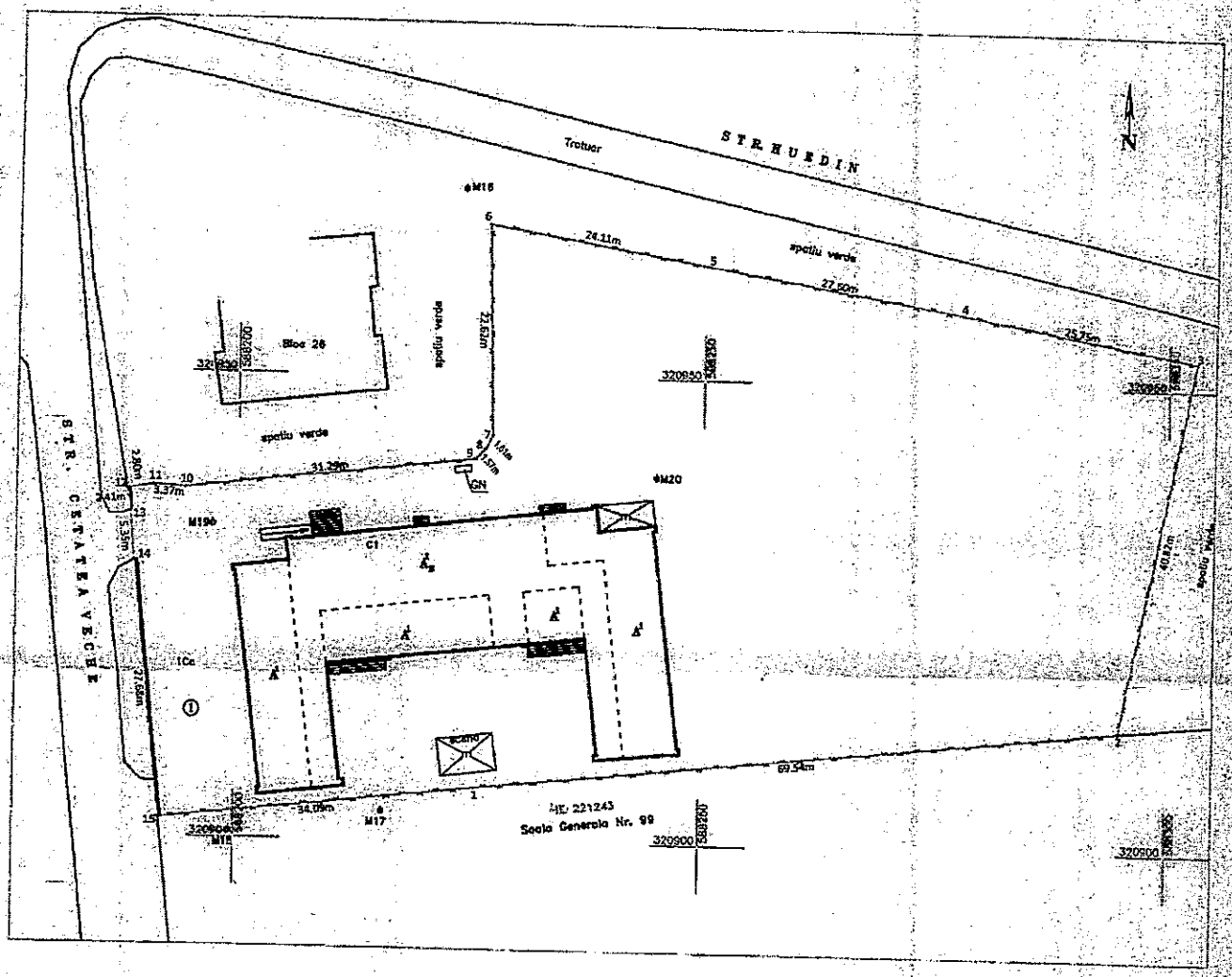

PREȘEDINTE DE ȘEDINȚĂ,
COSMIN-CONSTANTIN
BĂRBĂLĂU

A. Date referitoare la teren			
Nr. parcela	Categorie de folosinţă	Suprafaţa (mp)	Menţiuni
1	Cc	4938	Teren împrejmuit cu gard de metal cu fundaţie de beton între punctele 12-13, 14-15, gard de plasă între 1-12, 15-1 şi poartă de metal între punctele 13-14.
Total		4938	

B. Date referitoare la construcţii			
Cod Constr.	Destinaţia	Suprafaţa construită la sol (mp)	Menţiuni
C1	CAS	823	Unitate de învăţământ (S+P+1E), construită în anul 1981, S.desf.= 2017 mp.
Total		823	S. construită desfăşurată totală= 2017 mp.

Suprafaţa totală măsurată a imobilului = 4938 mp

Suprafaţa din act = 4940 mp

Executant, SC THEOTOP SRL	Inspector
Ing. [illegible] CERTIFICAT DE AUTORIZARE Seria RO-[illegible] CERTIFICAT CONFORM CLASA I CATEGORIA D	Confirm introducerea imobilului în baza de date integrata si atribuirea numarului cadastral. Semnatura si parafa Dz [illegible] Ştampila BCPI

Confirm executarea masuratorilor la teren, corectitudinea întocmirii documentației cadastrale și faptul ca realitatea diferă de teren.

ANEXA 24 LA HCLSM NR.

ANEXA NR. 1.35 la regulament

Plan de amplasament si delimitare a imobilului

Scara 1: 500

Nr. cadastral	Suprafata măsurată	Adresa imobilului
228/195	5737 mp	Strada Emil Racoviță nr. 23bis

Cartea Funciara nr.		UAT	Sector 4

Prezentul document urmează prevederile art.28 și art.29 alin. (1) din Ordinul Directorului General al ANCPI nr. 700/2014.

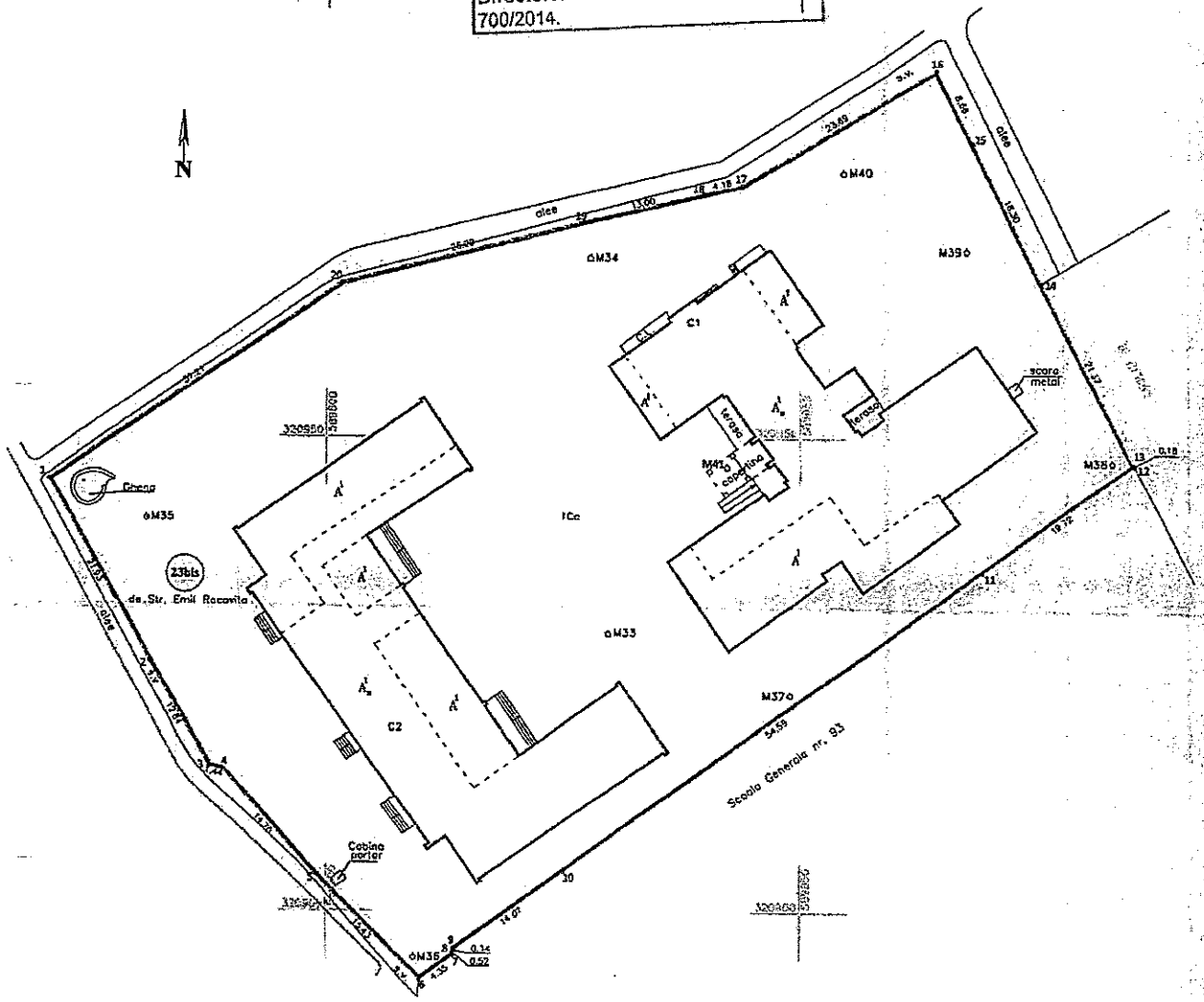
N
drum
drum
drum

Anexa nr. - 25.
la HCLSM Nr...

ANEXA NR. 1.35 la regulament

Plan de amplasament si delimitare a imobilului

Scara 1: 500

Nr. cadastral	Suprafata masurata	Adresa imobilului
228191	2131 mp	Strada Panselelor nr. 38-40
Cartea Funciara nr		UAT: Sector 4

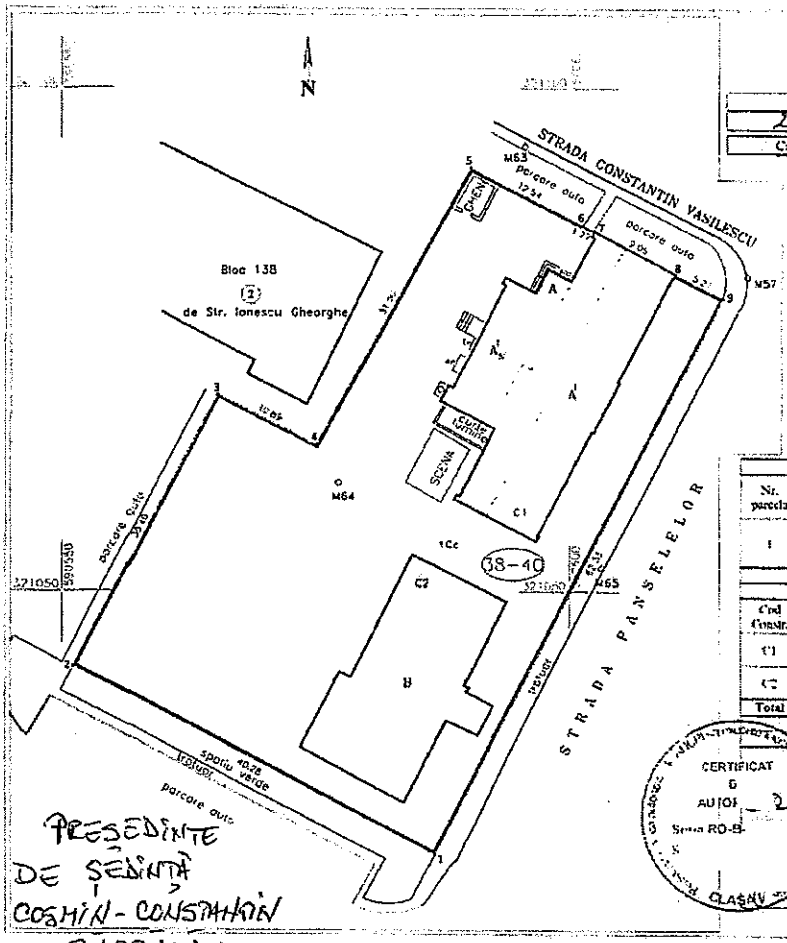

Prezentul document urmeaza prevederile [illegible] alin. (1) din Ordinul [illegible] general al ANCPI nr. [illegible]

A. Date referitoare la teren			
Nr. parcela	Categorie de folosinta	Suprafata (mp)	Mențiuni
1	Cc	2131	Teren împrejmuit cu gard de metal cu fundație de beton între punctele 1-7, 8-9-1, gard de metal între punctele 6-7, calcan clădire între punctele 7-8
Total		2131	

B. Date referitoare la construcții			
Cod Constr.	Destinația	Suprafața construită la sol (mp)	Mențiuni
C1	CAS	346	Unitate de învățământ din cărămidă cu regim de înălțime S+P+1E, anul construirii 1996, S.desf.= 840 mp.
C2	CAS	255	Unitate de învățământ din cărămidă cu regim de înălțime P, anul construirii 1996, S.desf.= 255 mp.
Total	-	601	S. construită desfășurată totală = 1095 mp

Suprafața totală măsurată a imobilului = 2131 mp

Suprafața din acte = 2129 mp

CERTIFICAT de AUTOR Seria RO-B-[illegible]

Inspector Lucrări de cadastru [illegible]

Pe baza măsurătorilor la teren, corectitudinea datelor tehnice din prezentul CADASTRU 2014 este în concordanță cu [illegible]

Semnatura: [illegible] Data: [illegible]

Inspector DORA 78397/2017

Cod [illegible] datelor din baza de date integrata si atribuirea numarului cadastral.

Semnatura si parafa

Data...

Stampila BCPI

CLASA V

CATEGORIA D

ANEXA NR. 26
LA HCLSM NR.

ANEXA NR. 1.35 la regulament

Plan de amplasament si delimitare a imobilului

Scara 1: 500

Nr. cadastral	Suprafata măsurată	Adresa imobilului
228190	3304 mp	B-dul Regina Maria nr. 28-30, Sector 4, București

Cartea Funciara nr.		UAT	Sector 4

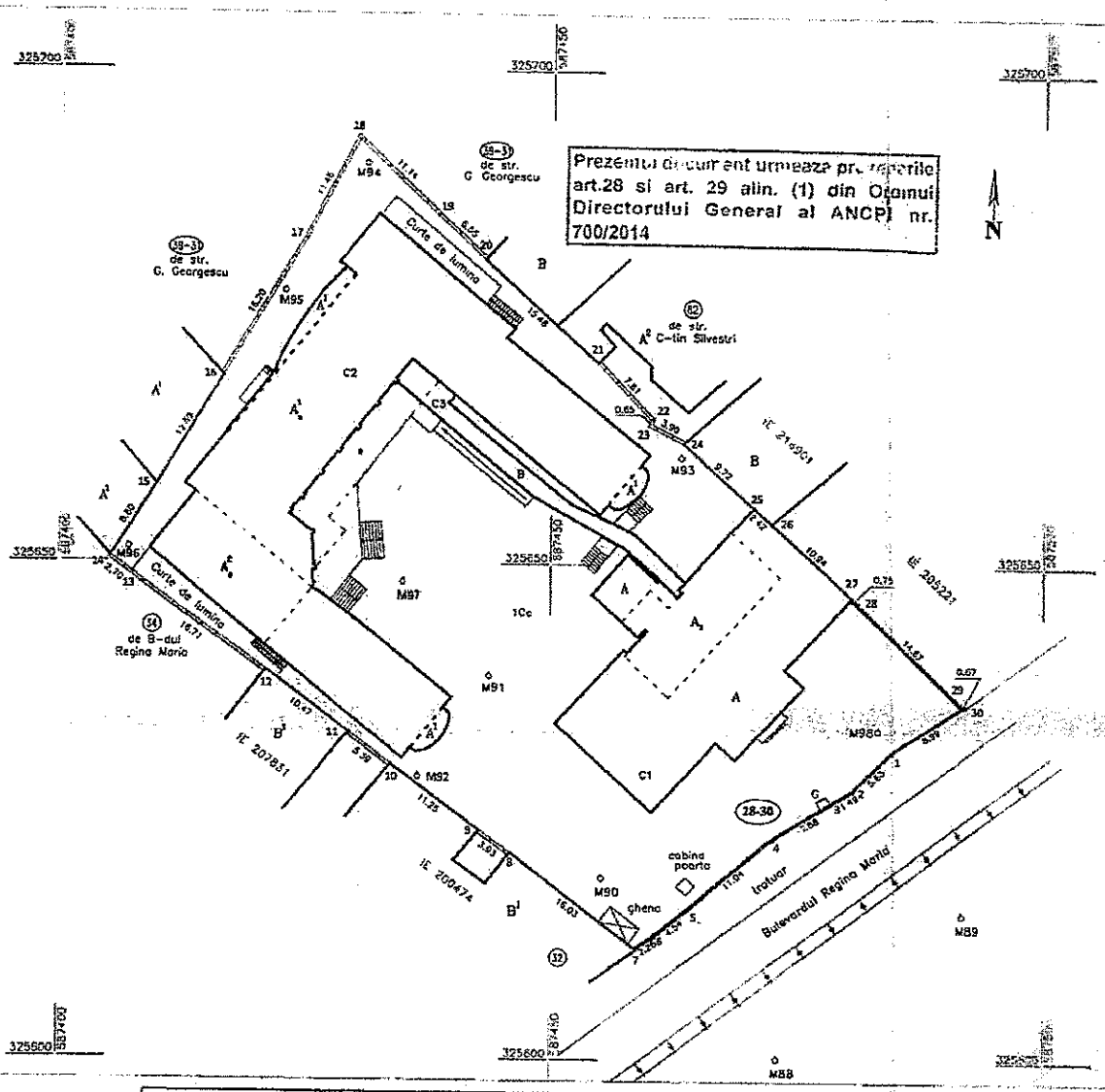

A. Date referitoare la teren			
Nr. parcela	Categorie de folosinţă	Suprafaţa (mp)	Menţiuni
1	Cc	3304	Teren împrejmuit cu gard de metal cu fundaţie de beton între punctele 27-30-1-7, cu gard de beton între punctele 8-9, 10-11, 12-14, 16-20, 21-24 şi calcan construcţii între 7-8, 9-10, 11-12, 14-16, 20-21, 24-27.
Total		3304	

B. Date referitoare la construcţii			
Cod Constr.	Destinaţia	Suprafaţa construită la sol (mp)	Menţiuni
C1	CAS	454	Unitate de învăţământ (S+P) Construită din cărămidă în anul 1940 S.desf.= 571 mp.
C2	CAS	824	Unitate de învăţământ (Ds+P+2E). Construită din cărămidă pe structură de beton. S.desf.= 2729 mp.
C3	CA	67	Culoar de legătura între C1 şi C2 (P), S.desf.= 67 mp.
Total	-	1344	S. construită desfăşurată totală = 3367 mp
Suprafaţa totală măsurată a imobilului = 3304 mp			
Suprafaţa din act = 3221 mp			

Executant,
SC THEOTOP SRL
Ing.
Semnat,
Data: decembrie 2017

Verificat de OCPI
Se certifică faptul ridicarii la teren, corectitudinea documentației cadastrale și corespondența acesteia cu realitatea.
Semnat,
Data: decembrie 2017

Inspector OCPI
Confirm introducerea imobilului în baza de date integrata si atribuirea numarului cadastral.
Semnatura si parafa
Data.....
Ștampila BCPI

PRESEDINTE DE SEDINTA
COSMIN-CONSTANTIN BARBALAU

778465/2014

ANEXA NR. 24.
LA HCLS 4 NR.

ANEXA NR. 1.35 la regulament

Plan de amplasament si delimitare a imobilului

Scara 1: 500

Nr. cadastral	Suprafata măsurată	Adresa imobilului
228188	5132 mp	Strada Spinis nr. 1

Cartea Funciara nr.		UAT	Sector 4, Bucuresti

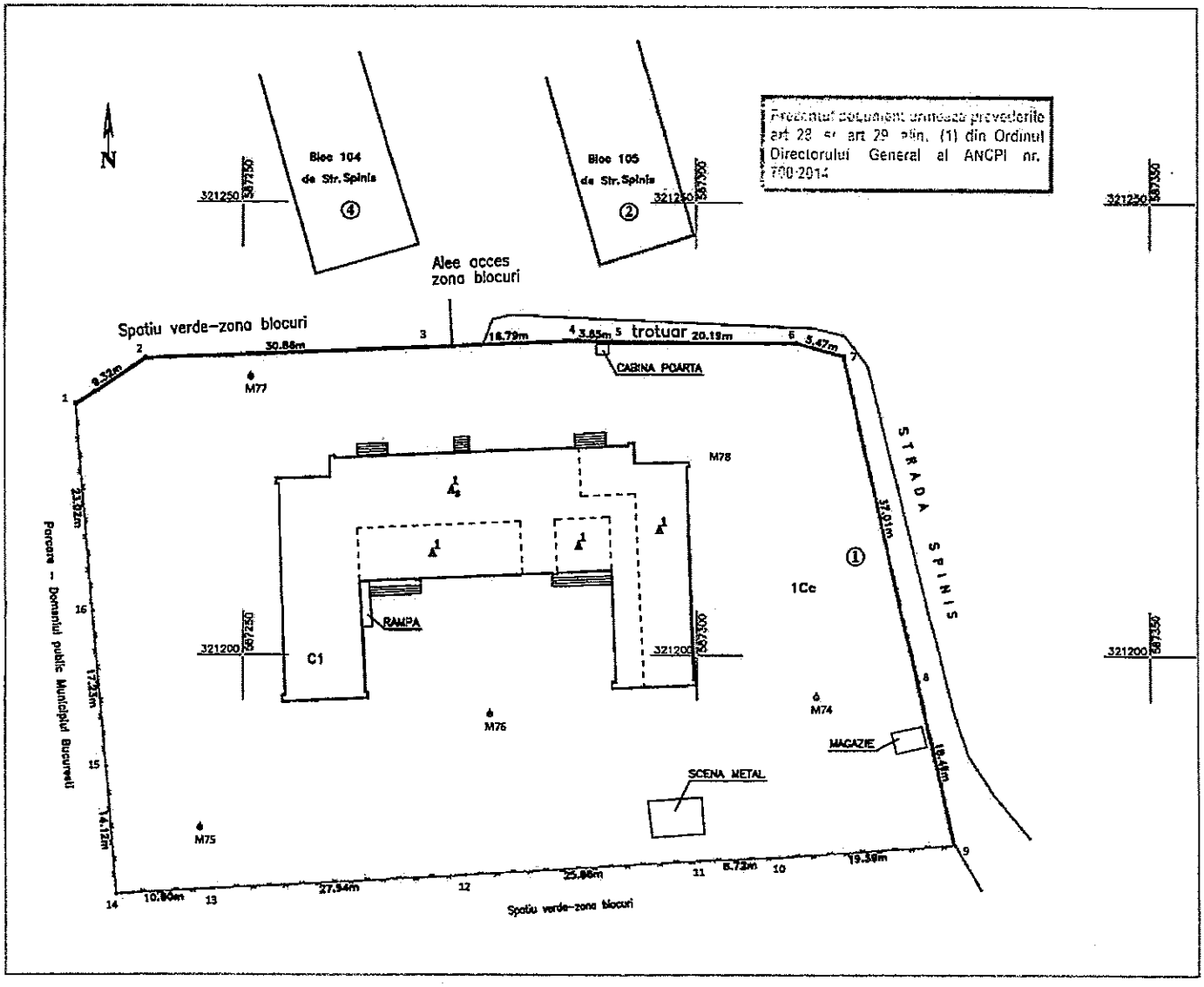

A. Date referitoare la teren				
Nr. parcela	Categorie de folosință	Suprafața (mp)	Valoare de impozitare (lei)	Mențiuni
1	Cc	5132	-	Teren împrejmuit cu gard metalic cu fundatie de beton intre punctele 1-9 si cu grad de plasa intre punctele 9-16-1.
Total		5132	-	-

B. Date referitoare la construcții			
Cod Constr.	Destinația	Suprafața construită la sol (mp)	Mențiuni
C1	CAS	822	Unitate de invatamant cu regim de inaltime S+P+1 construita din caramida in anul 1975, S.desf.= 2153 mp.
Total	-	822	S. construită desfășurată totală = 2153 mp
Suprafața totală măsurată a imobilului = 5132 mp			
Suprafața din act = 5119 mp			

Executant,	Inspector
SC THEOTOP SRL Semnătura Confirm executarea măsurătorilor la teren, respectiv faptul că imobilul este înscris în planul cadastral și corespondența dintre realitatea din teren și planul cadastral la data de 18.10.2012 Data: octombrie	Confirm introducerea imobilului în baza de date integrata si atribuirea numarului cadastral. Semnătura și parafa Data Ștampila BCPI

PREȘEDINTE DE ȘEDINȚĂ
COSMIN-CONSTANTIN BĂRBĂLĂU

17800/2012

ANEXA NR. 28
LA HCLS 4 Nr.

ANEXA NR. 1.35 la regulament

Plan de amplasament si delimitare a imobilului

Scara 1: 500

Nr. cadastral	Suprafata măsurată	Adresa imobilului
228950	6703 mp	Aleea Emil Racoviță nr. 1

Cartea Funciara nr.		UAT	Sector 4, Bucuresti

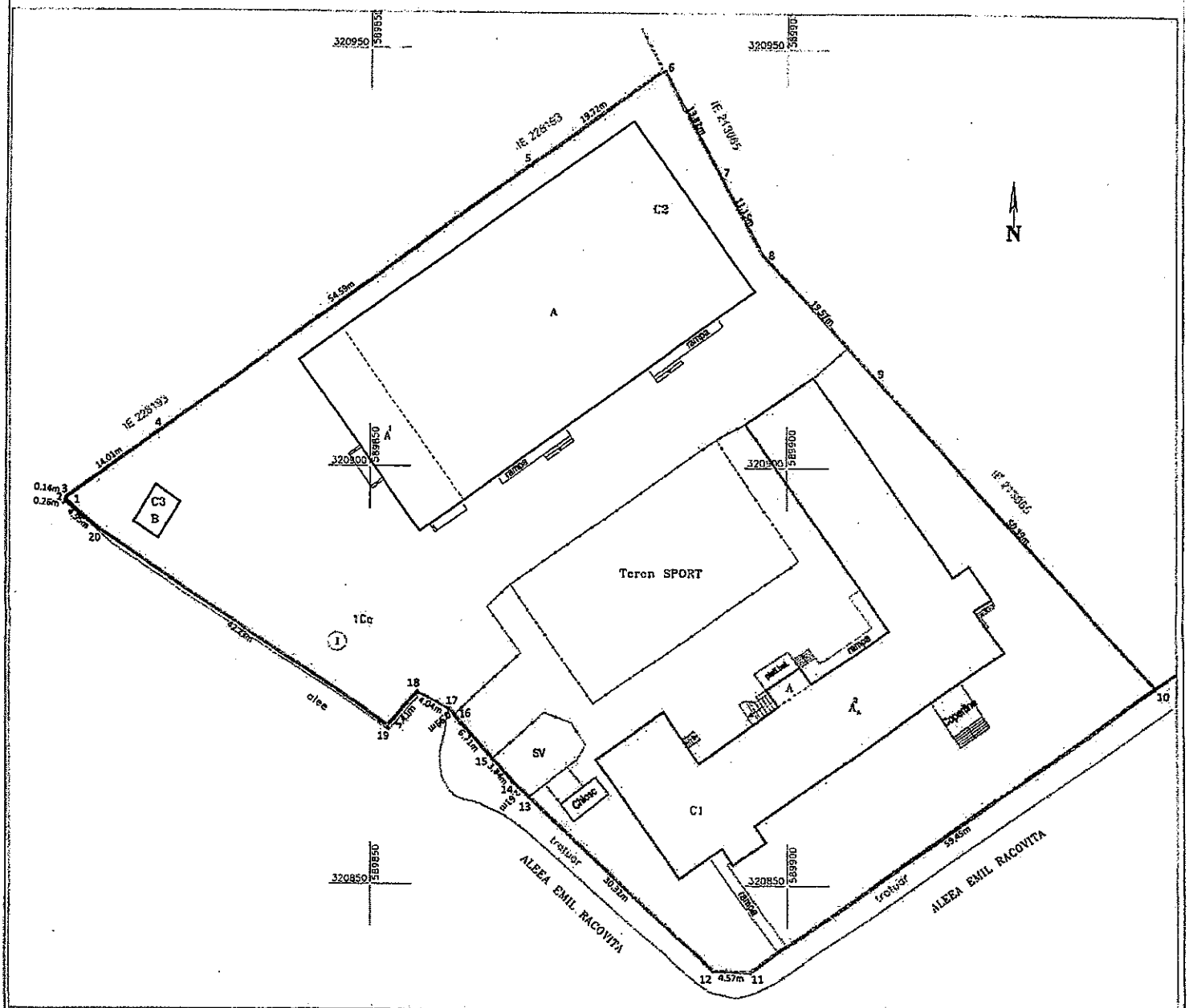

A. Date referitoare la teren			
Nr. parcela	Categorie de folosință	Suprafața (mp)	Mențiuni
1	Cc	6703	Teren împrejmuit cu gard metalic cu fundație de beton pe toate laturile.
Total		6703	

B. Date referitoare la construcții			
Cod Constr.	Destinația	Suprafața construită la sol (mp)	Mențiuni
C1	CAS	880	Unitate de învățământ (S+P+2E), S.desf.=3463 mp.
C2	CAS	1238	Sala de sport (P+1E), S.desf.= 1399 mp.
C3	CA	18	Anexa (P), S.desf.= 18 mp
Total	-	2136	S. construită desfășurată totală = 4880 mp

Suprafața totală măsurată a imobilului = 6703 mp

Suprafata din acte = 6703 mp

Executant: [redacted] SC THEOTOP SRL [redacted] Data: Martie 2018

Inspector

Confirm introducerea imobilului in baza de date integrata si atribuirea numarului cadastral.

Semnatura si parafa [redacted]

Ștampila BCPI

PRESEDINTE DE ȘEDINȚĂ
COSMIN-CONSTANTIN BĂRBĂLĂU

2010/2018

ANEXA NR. 1.35 la regulament

Plan de amplasament și delimitare a imobilului

77832/22.17

Scara 1:500

Nr. cadastral	Suprafața măsurată a imobilului	Adresa imobilului
228 187	1724 mp	Șoseaua Giurgiului nr. 247

Cartea Funciară nr.	Unitatea Administrativ Teritorială (UAT)
	Sector 4, București

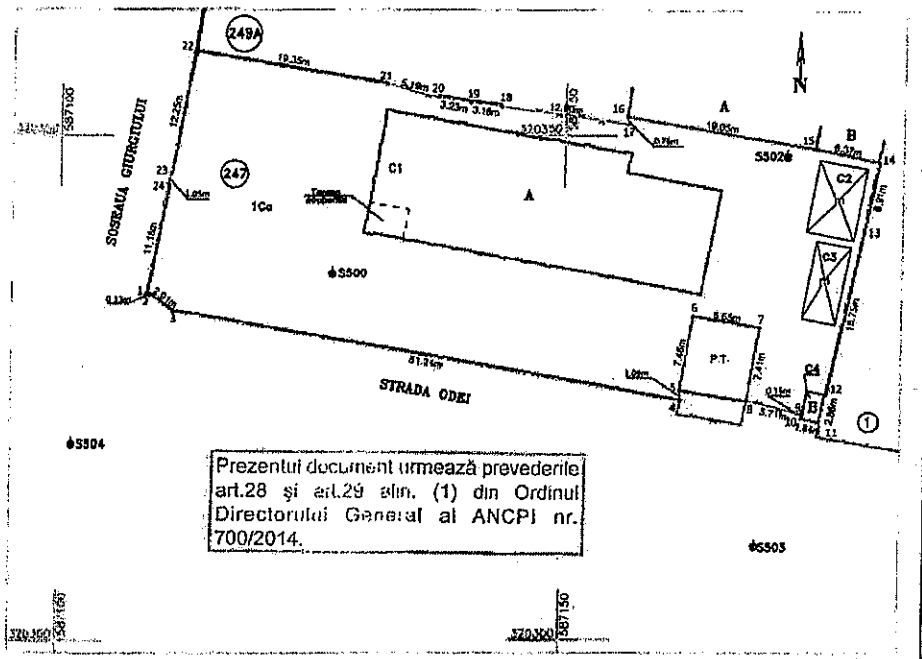

Prezentul document urmează prevederile art.28 și art.29 alin. (1) din Ordinul Directorului General al ANCPI nr. 700/2014.

A. Date referitoare la teren

Nr. Parcelă	Categorie de folosință	Suprafața (mp)	Mențiuni
1	Cc	1724	Teren intravilan împrejmuit cu gard de beton între punctele 1÷4, 12÷14, 18÷20, 21÷23, 24÷1, cu gard de plasa între punctele 4÷5, 8÷9, 16÷18, 20÷21, cu poartă de metal între punctele 23÷24 și calcan construcții 5÷8, 9÷12, 14÷16.
Total		1724	

B. Date referitoare la construcții

Cod Constr.	Destinația	Suprafața construită la sol (mp)	Mențiuni
C1	CAS	402	Unitate de învățământ (Parter), construită din cărămidă în anul 1949 . Supr.desf = 402 mp.
C2	CA	35	Magazie (Parter), Supr.desf = 35 mp, Fără acte.
C3	CA	27	Magazie (Parter), Supr.desf = 27 mp, Fără acte
C4	CA	5	Magazie (Parter), construită din cărămidă, Supr.desf =5 mp, Fără acte
Total		469	Total suprafața desfășurată = 469 mp

Suprafața totală măsurată a imobilului = 1724 mp

Suprafața din acte = 1726 mp

Executant:
SC [redacted]

CERTIFICAT DE AUTORIZARE
Seria RO-BF
Nr. 1701/10.11.2014
[redacted]
CATEGORIA D

CERTIFICAT
Conform Executarea măsurătorilor la teren, [redacted] și corespunderea [redacted]
[redacted]
CLASA [redacted]

Inspector

Confirm introducerea imobilului în baza de date integrată și atribuirea numărului cadastral/de imobilitate imobiliară
[redacted]

Ștampila BCPI

ANEXA NR. 29
LA HCLS 4 N/r.

PREȘEDINTE DE ȘEDINȚĂ
COSMIN-CONSTANTIN BARBALAU

ANEXA NR. I.35 la regulament

Plan de amplasament si delimitare a imobilului

Scara 1:500

Nr. cadastral	Suprafata măsurată	Adresa imobilului
228191	1406 mp	B-dul Dimitrie Cantemir Nr. 16A

Cartea Funciara nr.		UAT	Sector 4, Bucuresti

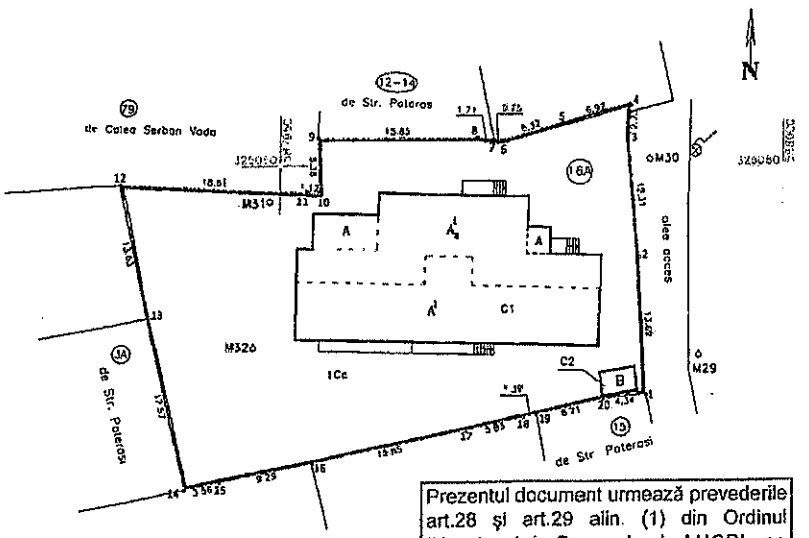

Prezentul document urmează prevederile art.28 şi art.29 alin. (1) din Ordinul Directorului General al ANCPI nr. 700/2014.

A. Date referitoare la teren

Nr. parcela	Categorie de folosinţă	Suprafaţa (mp)	Valoare de impozitare (lei)	Menţiuni
1	Cc	1406	-	Teren împrejmuit cu gard metalic cu fundaţie de beton.
Total		1406	-	

B. Date referitoare la construcţii

Cod Constr.	Destinaţia	Suprafaţa construită la sol (mp)	Menţiuni
C1	CAS	388	Unitate de învăţământ (S+P+1E) construită din cărămidă în anul 1977. S.desf.= 918 mp.
C2	CA	8	Anexa (P), S.desf.= 8 mp.
Total		396	S. construită desfăşurată totală = 926 mp

Suprafaţa totală măsurată a imobilului = 1406 mp

Suprafaţa din act = 1410 mp

Executantul lucrării de cadastru
SC THEOTOP SRL
[redacted]
Confirm executarea măsuratorilor la teren [redacted]
documentației cadastrale [redacted]
conform realității din teren
Semnătura [redacted]
Data: Octombrie 2017

CERTIFICAT DE AUTORIZARE Seria RO-RJ Nr. [redacted] emisă de O.C.P.I. THEOTOP S.R.L. CLASA I CATEGORIA D

Proprietar: [redacted]
Confirm introducerea datelor în baza de date integrata a sistemului cadastral.
Oficiul de Cadastru și Publicitate Imobiliară [redacted]
Semnătura [redacted] Oficiul de cadastru

ANEXA NR. 30

LA HCLS4 Nr.

PREŞEDINTE DE ŞEDINŢĂ

COSMIN-CONSTANTIN BĂRBĂLĂU

ANEXA NR. 31
LA HCLSM Nr.

ANEXA NR. 1.35 la regulament

Plan de amplasament si delimitare a imobilului

Scara 1: 500

Nr. cadastral	Suprafata măsurată	Adresa imobilului
229192	6808 mp	Strada Izvorul Mureșului nr. 6

Cartea Funciara nr.		UAT	Sector 4, Bucuresti

Prezentul document urmeaza prevederile art. 28 si art. 29 alin. (1) din Ordinul Directorului General al ANCPI nr. 700/2014

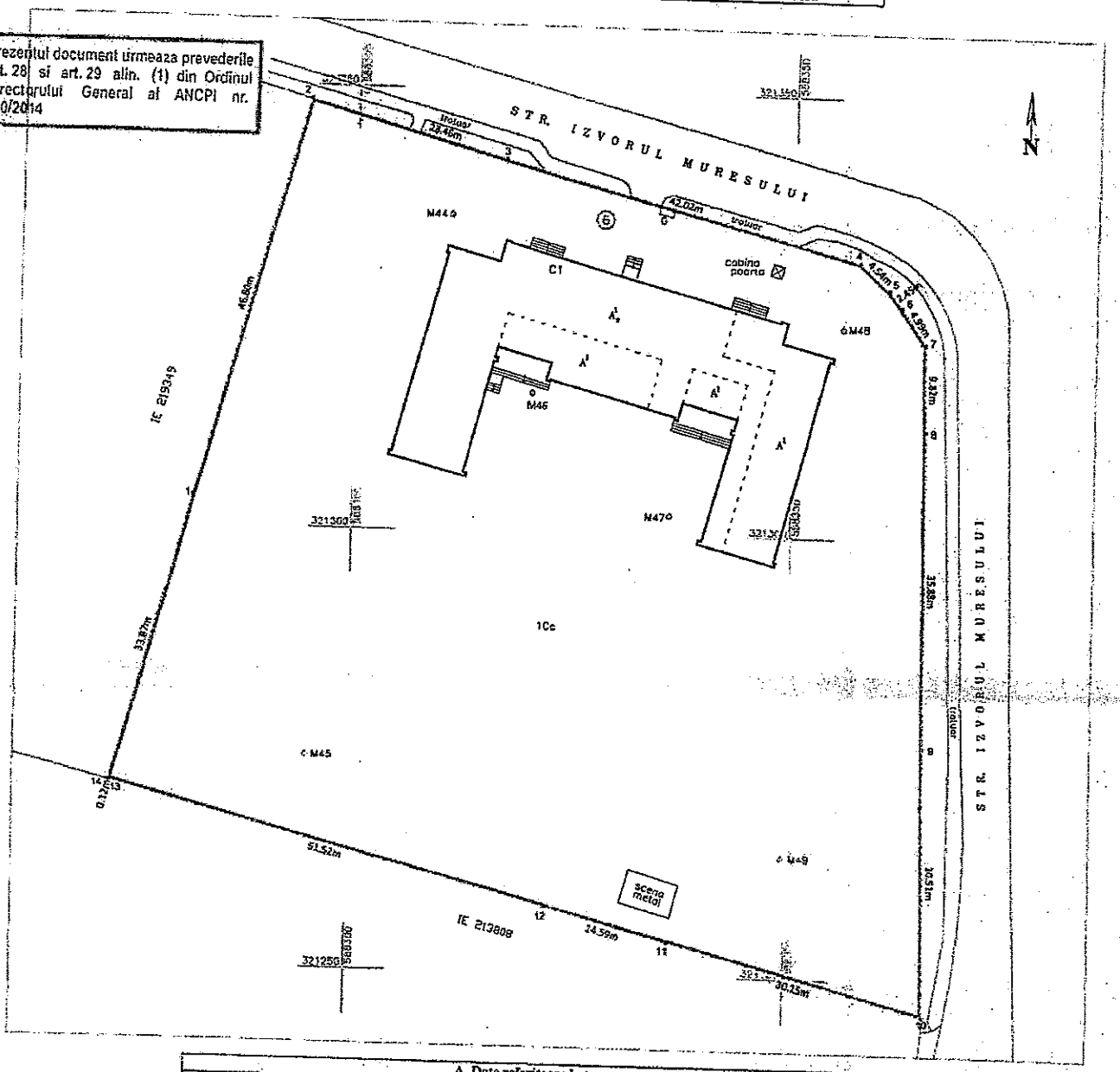

A. Date referitoare la teren				
Nr. parcela	Categorie de folosinta	Suprafata (mp)	Valoare de impozitare (lei)	Mentiuni
1	Cc	6808	-	Teren împrejmuit cu gard metalic cu fundatie de beton.
Total		6808		

B. Date referitoare la constructii			
Cod Constr.	Destinatia	Suprafata construita la sol (mp)	Mentiuni
C1	CAS	786	Unitate de învățământ (S+P+1) construită din cărămidă în anul 1975. S.desf.= 2061 mp.
Total	-	786	S. construită desfășurată totală = 2061 mp

Suprafata totală măsurată a imobilului = 6808 mp

Suprafata din act = 6797 mp

Executant,
SC THEOTOP SRL
[redacted]

Confirm executarea masuratorilor la teren, corectitudinea documentatiei cadastrale si corespondenta datelor din planul de situatie cu realitatea din teren.
Semnatura si parafa [redacted]

CERTIFICAT DE AUTORIZARE Seria RO-B-M [redacted] S.C. THEOTOP SRL CLASA [redacted] CATEGORIA [redacted]

Inspector

Confirm introducerea imobilului in baza de date integrata si atribuirea numarului cadastral.

Stampila BCPI

Semnatura si parafa ofiterului imobiliar
Data
[redacted]

PRESEDINTE DE ŞEDINŢĂ
COSMIN-CONSTANTIN BĂRBĂLĂU

77930/2012

ANEXA Nr. 32
LA HCLSM Nr.

ANEXA NR. 1.35 la regulament

Plan de amplasament si delimitare a imobilului

Scara 1: 500

Nr. cadastral	Suprafata măsurată	Adresa imobilului
228205	5965 mp	Strada Almasul Mare Nr. 1

Carica Funciara nr.		UAT	Sector 4, Bucuresti

Prezentul document nu conține prevederile art.28 și art.29 alin (1) din Ordinul Directorului General al ANCPI nr. 700/2014.

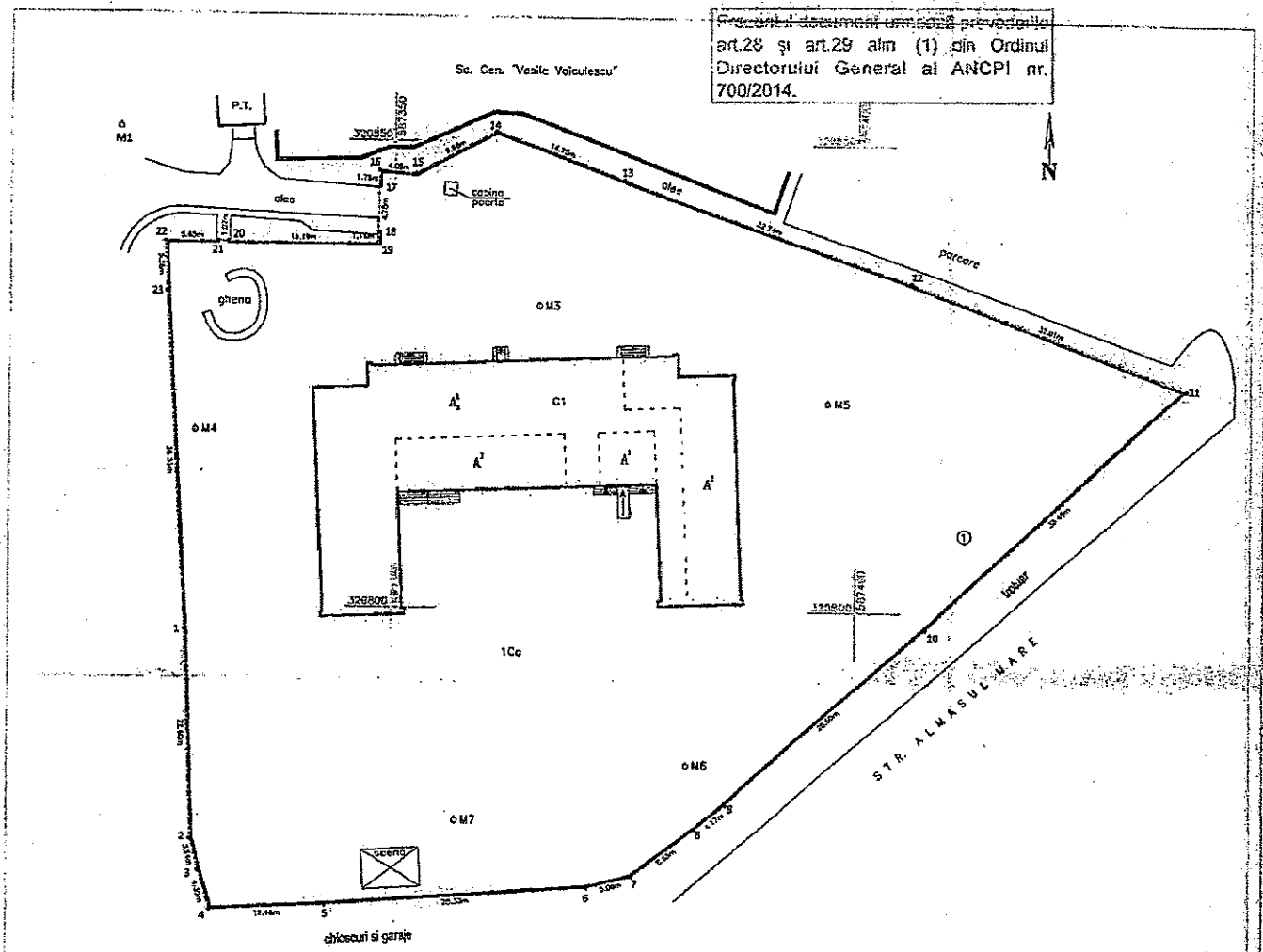

A. Date referitoare la teren			
Nr. parcela	Categorie de folosinta	Suprafata (mp)	Mentiuni
1	Cc	5965	Teren împrejmuit cu gard metalic cu soclu de beton.
Total		5965	

B. Date referitoare la construcții			
Cod Constr.	Destinatia	Suprafata construita la sol (mp)	Mentiuni
C1	CAS	823	Unitate de învățământ (S+P+1E) construita din cărămidă în anul 1975.-S.desf.= 2156 mp.
Total		823	S. construita desfășurată totală = 2156 mp.
Suprafata totală măsurată a imobilului = 5965 mp			
Suprafata din act = 5943 mp			

Executant,	Inspector
SC THEOTOP SRL [redacted] Confirm executarea masuratorilor la teren, corectitudinea întocmirii documentatiei cadastrale și corespondenta	Confirm introducerea imobilului in baza de date integrata si atribuirea numarului cadastral. Semna[redacted]a Oficiul de Cad[redacted]tate Imobiliara Ștampila BCPI [redacted]

PRESEDINTE DE ȘEDINȚĂ
COSMIN-CONSTANTIN BĂRBĂLĂU

20393 / 2014

ANEXA NR. 33 LA HCLS, NR.

Nr. Crt.	Nr. inventar HCGMB NR. 186/2008	Cod clasificare	Denumirea bunului	Elemente de identificare						Anul dobândirii, după caz, al dării în folosință	Valoare inventar RON	Situația juridică		
				Elemente de identificare descriptive	Adresa				Vecini					
					Tip arteră	Denumire artera	Nr. Poștal	Sector				Tip act	Nr./data	Emitent
1	5263	1.6.2	Școala Gimnazială "IONEL TEODOREANU"	NR. CADASTRAL C1: Unitate de invatamant, regim de inaltime S tehnic +P+2 suprafata construita 1080 MP/ suprafata desfasurata 3760 MP; NR. CADASTRAL C2: Anexa, regim de inaltime P+ mezanin partial suprafata construita 210 MP/ suprafata desfasurata 392 MP; NR. CADASTRAL C3: Sala de sport, regim de inaltime P suprafata construita 599 MP/ suprafata desfasurata 601 MP; NR. CADASTRAL C4: After school, regim de inaltime P suprafata construita 353 MP/ suprafata desfasurata 356 MP; NR. CADASTRAL C5: Anexa, regim de inaltime P suprafata construita 19 MP/ suprafata desfasurata 20 MP; NR. CADASTRAL C6: Anexa, regim de inaltime P suprafata construita 36 MP/ suprafata desfasurata 35 MP; TOTAL SUPRAFATA TEREN: 13200 MP.	Str.	Coștila	2	4	E=bloc; V=bloc; N=bloc; S=stradă	1978		Hotărâre	151/2001	CGMB
2	5264	1.6.2	Școala Gimnazială "IENĂCHIȚĂ VĂCĂRESCU"	NR. CADASTRAL C1: Unitate de invatamant, regim de inaltime D+P+ mezanin partial + 1E + mansarda suprafata construita 866 MP/ suprafata desfasurata 3004 MP; NR. CADASTRAL C4: Sala de sport, regim de inaltime P+1 suprafata construita 793 MP/ suprafata desfasurata 923 MP; NR. CADASTRAL C5: Unitate de invatamant, regim de inaltime P+1 suprafata construita 669 MP/ suprafata desfasurata 1338 MP; NR. CADASTRAL C6: Ghena, regim de inaltime P suprafata construita 22 MP/ suprafata desfasurata 22 MP; TOTAL SUPRAFATA TEREN: 3402 MP.	Calea	Șerban Vodă	62-64	4	E=strada; V=strada; N=piata; S=piata.	1940		Hotărâre	151/2001	CGMB

Nr. Crt.	Nr. inventar HCGMB NR. 186/2008	Cod clasificare	Denumirea bunului	Elemente de identificare	Adresa				Vecini	Anul dobândirii, după caz, al dării în folosinţă	Valoare inventar RON	Situaţia juridică		
				Elemente de identificare descriptive	Tip arteră	Denumire artera	Nr. Poştal	Sector				Tip act	Nr./data	Emitent
3	5265	1.6.2	Şcoala Gimnazială Nr. 79	NR. CADASTRAL C1: Spatiu de invatamant, regim inaltime P+3E suprafata construita 1362 MP/ suprafata desfasurata 4243 MP; NR. CADASTRAL C2: Anexa, regim inaltime P suprafata construita 48 MP/ suprafata desfasurata 48 MP; NR. CADASTRAL C3: Post trafo, regim inaltime P suprafata construita 27 MP/ suprafata desfasurata 27 MP; NR. CADASTRAL C4: Spatiu de invatamant, regim de inaltime P+2E suprafata construita 1103 MP/ suprafata desfasurata 3249 MP; NR. CADASTRAL C5: Anexa, regim inaltime P suprafata construita 48 MP/ suprafata desfasurata 48 MP; TOTAL SUPRAFATA TEREN: 9305 MP.	Str.	Radu Vodă	F.N.	4	E=sem. teol; V=strada; N=liceu; S=case.	1986		Hotărâre	151/2001	CGMB
4	5274	1.6.2	Şcoala Gimnazială "ŞERBAN-VODĂ"	NR. CADASTRAL C1: Unitate de invatamant, regim de inaltime S+P+3 suprafata construita 1629 MP/ suprafata desfasurata 4353 MP; NR. CADASTRAL C2: Ghena, regim de inaltime P suprafata construita 19 MP/ suprafata desfasurata 19 MP; TOTAL SUPRAFATA TEREN: 4465 MP.	Str.	Petre Ţuţea	3	4	E=case; V=stradă; N=biserica; S=strada.	1976 1979		Hotărâre	151/2001	CGMB
5	5275	1.6.2	Şcoala Gimnazială "GEORGE TOPÂRCEANU"	NR. CADASTRAL C1: Unitate de invatamant , regim de inaltime S tehnic +P+2 suprafata construita 1069 MP / suprafata desfasurata 3175 MP; NR. CADASTRAL C2: Anexa, regim de inaltime P+2 suprafata construita 205 MP/ suprafata desfasurata 513 MP; NR. CADASTRAL C3: After school, regim de inaltime P suprafata construita 353 MP/ suprafata desfasurata 353 MP; NR. CADASTRAL C4: Sala de sport, regim de inaltime P suprafata construita 706 MP/ suprafata desfasurata 706 MP; NR. CADASTRAL C5: Anexa, regim de inaltime P suprafata construita 20 MP/ suprafata desfasurata 20 MP; NR. CADASTRAL C6: Anexa, regim de inaltime P suprafata construita 10 MP/ suprafata desfasurata 10 MP; TOTAL SUPRAFATA TEREN: 8816 MP.	Str.	Argeselu	6	4	E=bloc; V=bloc; N=strada; S=casa copii.	1979		Hotărâre	151/2001	CGMB
6	5300	1.6.2	Şcola Gimnazială nr. 308	NR. CADASTRAL C1: Unitate de invatamant (S partial+P+1E) construita din caramida pe structura de beton armat 808 MP/ suprafata desfasurata 2143 MP; NR. CADASTRAL C2: suprafata construita post trafo (P) 25 MP/ suprafata desfasurata 25 MP; TOTAL SUPRAFATA TEREN: 4659 MP	Str.	Izvorul Oltului	3	4	E=strada.; V=bloc; N=strand; S=bloc.	1978		Hotărâre	151/2001	CGMB

Nr. Crt.	Nr. inventar HCGMB NR. 186/2008	Cod clasificare	Denumirea bunului	Elemente de identificare Elemente de identificare descriptive	Adresa Tip arteră	Denumire artera	Nr. Poștal	Sector	Vecini	Anul dobândirii, după caz, al dării în folosință	Valoare inventar RON	Situația juridică Tip act	Nr./data	Emitent
7	5317	1.6.2	Şcoala Gimnazială Specială Nr. 4	NR. CADASTRAL C1: Unitate de Invatamant P+3: suprafaţă construită 827 MP/ suprafaţa desfaşurată 3308 MP; NR. CADASTRAL C2: Cantina P+1: suprafaţă construită 685 MP/ suprafaţa desfaşurată 1370 MP; NR. CADASTRAL C3: Atelier P: suprafaţă construită 813 MP/ suprafaţa desfaşurată 813 MP; NR. CADASTRAL C4: Camin P+3 suprafaţă construită 723 MP/ suprafaţa desfaşurată 2892 MP; NR. CADASTRAL C5: Camin P+3 suprafaţă construită 723 MP/ suprafata desfaşurată 2892 MP; NR. CADASTRAL C6: Cabina Poarta P suprafaţă construită 46 MP/ suprafaţa desfaşurată 46 MP; NR. CADASTRAL C7: Ghena P, suprafaţă construită 25 MP/ suprafaţa desfaşurată 25 MP; NR. CADASTRAL C8: Magazie P: suprafaţă construită 91 MP/ suprafaţa desfaşurată 91 MP; NR. CADASTRAL C9: Statii Pompe,P: suprafaţă construită 33 MP/ suprafaţa desfaşurată 33 MP; NR. CADASTRAL C10: Magazie, P : suprafaţă construită 84 MP/ suprafaţa desfaşurată 84 MP; NR. CADASTRAL C11: Garaj P suprafaţă construită 90 MP/ suprafaţa desfaşurată 90 MP;NR. CADASTRAL C12: Depozit P suprafaţă construită 24 MP/ suprafaţa desfaşurată 24, NR. CADASTRAL C13: Sala de Sport P+1 suprafaţă construită 1045 MP/ suprafaţa desfaşurată 1286, TOTAL SUPRAFAŢĂ TEREN: 19.466 MP	Str.	Cpt. Grigore Marin	42-44	4	E=strada; V=blocuri; N=strada; S=case.	1845		Hotărâre	151/2001	CGMB
8	5297	1.6.2	Grădiniţa Nr. 62	NR. CADASTRAL C1: Gradinita S+P+2: suprafaţă construită 485 MP/ suprafaţa desfăşurată 1751 MP; NR. CADASTRAL C2: Anexa P: suprafaţă construită 11 MP/ suprafaţa desfăşurată 11 MP; TOTAL SUPRAFAŢĂ TEREN: 2252 MP	Str.	Almaşul Mic	2	4	E= bloc; V= alee; N= strada; S= Sc. 119	1981		Hotărâre	151/2001	CGMB
9	5309	1.6.2	Grădiniţa "MĂRŢIŞOR"	NR. CADASTRAL C1: Unitate de învăţământ S+P+1E: suprafaţă construită 347 MP/ suprafaţa desfăşurată 843 MP; NR. CADASTRAL C2: Unitate de învăţământ P: suprafaţă construită 576 MP/ suprafaţa desfăşurată 576 MP; NR. CADASTRAL C3: Magazie P: suprafaţă construită 20 MP/ suprafaţă desfăşurată 20 MP, NR. CADASTRAL C4: Magazie P: suprafaţă construită 2 MP/ suprafaţă desfăşurată 2 MP, TOTAL SUPRAFAŢĂ TEREN: 3796 MP	Str.	Daracului	11	4	E= bloc; V= strada; N= scoala 120; S= complex.	1975; 1975; 2003		Hotărâre	151/2001	CGMB
10	5313	1.6.2	Grădiniţa "CIUPERCUŢA"	NR. CADASTRAL C1: Unitate de învăţământ S+P+1E: suprafaţă construită 609 MP/ suprafaţa desfăşurată 1476 MP; NR. CADASTRAL C2: Unitate de învăţământ S+P+1E: suprafaţă construită 387 MP/ suprafaţa desfăşurată 903 MP; NR. CADASTRAL C3: Magazie P: suprafaţă construită 3 MP/ suprafaţă desfăşurată 3 MP, TOTAL SUPRAFAŢĂ TEREN: 5467 MP	Str.	Stoian Militaru	86-90	4	E= alee; V= case; N= casa+cresa; S= strada.	1954		Hotărâre	151/2001	CGMB

Nr. Crt.	Nr. inventar HCGMB NR. 186/2008	Cod clasificare	Denumirea bunului	Elemente de identificare						Anul dobândirii, după caz, al dării în folosință	Valoare inventar RON	Situația juridică		
				Elemente de identificare descriptive	Adresa				Vecini					
					Tip arteră	Denumire artera	Nr. Poștal	Sector				Tip act	Nr./data	Emitent
11	5278	1.6.2	Școala Gimnazială nr. 119	NR. CADASTRAL C1: Spatiu de invatamant (P+3E), construit din caramida pe structura de beton suprafata construita 583 MP / suprafata desfasurata 2332 MP; NR. CADASTRAL C2: Culoar de trecere (P), construit din caramida pe structura de beton suprafata construita 26 MP/ suprafata desfasurata 26 MP; NR. CADASTRAL C3: Sala de sport (P+1E partial) construita din caramida pe structura de beton suprafata construita 520 MP/ suprafata desfasurata 575 MP; NR. CADASTRAL C4: Spatiu de invatamant (P+1E partial), construit din caramida pe structura de beton suprafata construita 153 MP/ suprafata desfasurata 297 MP; NR. CADASTRAL C5: Spatiu de invatamant (P), construit din caramida pe structura de beton suprafata construita 352 MP/ suprafata desfasurata 352 MP; NR. CADASTRAL C6: Constructie anexa(P) suprafata construita 19 MP/ suprafata desfasurata 19 MP; NR. CADASTRAL C7: Cabina poarta(P) suprafata construita 10 MP/ suprafata desfasurata 10 MP; TOTAL SUPRAFATA TEREN: 6215 MP.	Str.	Almasul Mic	4	4	E= bloc; V= strada; N= Gr. 62; S= Gr. 243.	1983		Hotărâre	151/2001	CGMB
12	5280	1.6.2	Școala Gimnazlală nr. 129	NR. CADASTRAL C1: Spatiu de invatamant P+2E construit din caramida pe structura de beton armat suprafata construita 1066 MP/ suprafata desfasurata 3168 MP; NR. CADASTRAL C2: Spatiu de invatamant S partial+P+1E construit din caramida pe structura de beton armat suprafata construita 769 MP/ suprafata desfasurata 2089 MP; NR. CADASTRAL C3: Sala de sport construita pe structura de metal si beton armat suprafata construita 1057 MP/ suprafata desfasurata 1057 MP; NR. CADASTRAL C4: Spatiu depozitare construit din caramida suprafata construita 15 MP/ suprafata desfasurata 15 MP; NR. CADASTRAL C5: Ghena de gunoi suprafata construita 19 MP/ suprafata desfasurata 19 MP; TOTAL SUPRAFATA TEREN: 12880 MP.	Str.	Izvorul Crisului	6	4	E= Gr. Scolar; V= Alee; N= Gr. 225; S= strada.	1983		Hotărâre	151/2001	CGMB

Nr. Crt.	Nr. inventar HCGMB NR. 186/2008	Cod clasificare	Denumirea bunului	Elemente de identificare						Anul dobândirii, după caz, al dării în folosință	Valoare inventar RON	Situația juridică		
				Elemente de identificare descriptive	Adresa				Vecini					
					Tip arteră	Denumire artera	Nr. Poștal	Sector				Tip act	Nr./data	Emitent
13	5285	1.6.2	Școala Gimnazială nr. 194	NR. CADASTRAL C1: Unitate de invatamant cu regim de inaltime S+P+2E(S partial) suprafata construita 1128 MP/ suprafata desfasurata 3953 MP; NR. CADASTRAL C2: Unitate de invatamant cu regim de inaltime S+P+2E (E1 SI E2 partial) suprafata construita 492 MP/ suprafata desfasurata 1710 MP; NR. CADASTRAL C3: Sala de sport (P) suprafata construita 1051 MP/ suprafata desfasurata 1051 MP; TOTAL SUPRAFATA TEREN: 15426 MP.	Bld.	Alexandru Obregia	3A	4	E= bloc; V= bloc; N= Gr. 29; S= bloc.	1983		Hotărâre	151/2001	CGMB
14	5271	1.6.2	Școala Gimnazială nr. 190	NR. CADASTRAL C1: Spatiu invatamant Ds+P+1E+M partial, construit din caramida si beton suprafata construita 1004 MP/ suprafata desfasurata 2846 MP; TOTAL SUPRAFATA TEREN: 6429 MP.	Str.	Calea Vacaresti	296	4	E= calea vacaresti; V= parc; N= parc; S=strada+case.	1938		Hotărâre	151/2001	CGMB
15	5253	1.6.2	Liceul Tehnologic "Mircea Vulcănescu"	NR. CADASTRAL C1: Spatiu de invatamant (P+2E) construit din caramida pe structura de beton armat suprafata construita 1801 MP/ suprafata desfasurata 4793 MP; TOTAL SUPRAFATA TEREN: 9624 MP.	Str.	Izvorul Crisului	4	4	E= strada; V= Sc. 129; N= Gr. 225; S=strada.	1979		Hotărâre	151/2001	CGMB
16	5272	1.6.2	Școala Gimnazială "G-ral. Eremia Grigorescu"	NR. CADASTRAL C1: Unitate de invatamant Corp A cu regim de inaltime S+P+2E (S si E2 partial) construita din caramida suprafata construita 1461 MP/ suprafata desfasurata 3525 MP; NR. CADASTRAL C2: Unitate de invatamant Corp B cu regim de inaltime S+P+2E (S, E1 si E2 partial) construita din caramida suprafata construita 635 MP/ suprafata desfasurata 2027 MP; TOTAL SUPRAFATA TEREN: 9909 MP.	Str.	Capitan Eremia Popescu	27	4	E= case; V=strada; N= case; S= strada.	1953		Hotărâre	151/2001	CGMB

Nr. Crt.	Nr. inventar HCGMB NR. 186/2008	Cod clasificare	Denumirea bunului	Elemente de identificare						Anul dobândirii, după caz, al dării în folosință	Valoare inventar RON	Situația juridică		
				Elemente de identificare descriptive	Adresa				Vecini					
					Tip arteră	Denumire artera	Nr. Poștal	Sector				Tip act	Nr./data	Emitent
17	5281	1.6.2	Școala Gimnazială nr. 133	NR. CADASTRAL C1: Spatiu de invatamant P+3E, construit din caramida pe structura de beton armat suprafata construita 580 MP/ suprafata desfasurata 2320 MP; NR. CADASTRAL C2: Spatiu de invatamant (culoar de trecere) P, construit din caramida pe structura de beton armat suprafata construita 59 MP/ suprafata desfasurata 59 MP; NR. CADASTRAL C3: Sala de sport P+1 partial, construit din caramida pe structura de beton armat suprafata construita 526 MP/ suprafata desfasurata 526 MP; NR. CADASTRAL C4: Spatiu de invatamant P+1E partial, construit pe structura de metal suprafata construita 153 MP/ suprafata desfasurata 298 MP; NR. CADASTRAL C5: Spatiu de invatamant S partial+P+1E construit din caramida pe structura de beton armat suprafata construita 940 MP/ suprafata desfasurata 2340 MP; NR. CADASTRAL C6: Ghena gunoi P construita din caramida suprafata construita 15 MP/ suprafata desfasurata 16 MP; TOTAL SUPRAFATA TEREN: 7607 MP.	Str.	Stanjenellor	3	4	E= strada; V=strada; N= strada; S=strada.	1985		Hotărâre	151/2001	CGMB
18	5307	1.6.2	Școala Gimnazială nr. 96	NR. CADASTRAL C1: Unitate de invatamant (S partial + P+1E) construita din caramida pe structura de beton suprafata construita 337 MP/ suprafata desfasurata 815 MP; NR. CADASTRAL C2: Ghena de gunoi (P) suprafata construita 17 MP/ suprafata desfasurata 17 MP; TOTAL SUPRAFATA TEREN: 2738 MP.	Str.	Rezonantei	3	4	E= scoala 96; V= blocuri; N= strada; S= strada.	1975		Hotărâre	151/2001	CGMB
19	5289	1.6.2	Școala Gimnazială nr. 194	NR. CADASTRAL C1: Unitate de invatamant (S partial + P+1E) construita din caramida pe structura de beton armat suprafata construita 358 MP/ suprafata desfasurata 798 MP; NR. CADASTRAL C2: Ghena de gunoi(P) suprafata construita 10 MP/ suprafata desfasurata 10 MP; TOTAL SUPRAFATA TEREN: 3073 MP.	Bld.	Alexandru Obregia	7	4	E= bloc; V= bloc; N=bloc; S= Sc. 194.	1974		Hotărâre	151/2001	CGMB

Nr. Crt.	Nr. inventar HCGMB NR. 186/2008	Cod clasificare	Denumirea bunului	Elemente de identificare						Anul dobândirii, după caz, al dării în folosință	Valoare inventar RON	Situația juridică		
				Elemente de identificare descriptive	Adresa				Vecini					
					Tip arteră	Denumire artera	Nr. Poștal	Sector				Tip act	Nr./data	Emitent
20	5269	1.6.2	Școala Gimnazială "Avram Iancu"	NR. CADASTRAL C1: Unitate de invatamant (P+2E) construita din caramida pe structura de beton armat suprafata construita 1107 MP/ suprafata desfasurata 3295 MP; NR. CADASTRAL C2: Unitate de invatamant (S partial+P+1E) construita din caramida pe structura de beton armat suprafata construita 811 MP/ suprafata desfasurata 1986 MP; NR. CADASTRAL C3: Sala de sport (P) construita pe structura de metal si beton armat suprafata construita 1054 MP/ suprafata desfasurata 1054 MP; NR. CADASTRAL C4: Post trafo (P) suprafata construita 25 MP/ suprafata desfasurata 25 MP; NR. CADASTRAL C5: Anexa (P) suprafata construita 19 MP/ suprafata desfasurata 19 MP; NR. CADASTRAL C6: Anexa (P) suprafata construita 25 MP/ suprafata desfasurata 25 MP; NR. CADASTRAL C7: Anexa (P) suprafata construita 12 MP/ suprafata desfasurata 12 MP; TOTAL SUPRAFATA TEREN: 13442 MP.	Str.	Stupilor	1	4	E= strada; V= alee; N=gr. 175; S= alee.	1970		Hotărâre	151/2001	CGMB
21	5312	1.6.2	Grădinița "Alba ca zăpada și piticii"	NR. CADASTRAL C1: Unitate de invatamant (S+P) construita din caramida in anul 1945, suprafata construita 921 MP/ suprafata desfasurata 1172 MP; TOTAL SUPRAFATA TEREN: 5199 MP.	Str.	Crisul Alb	30	4	E= strada; V= case; N= strada; S= case.	1945		Hotărâre	151/2001	CGMB
22	5305	1.6.2	Grădinița "Floare Albastră"	NR. CADASTRAL C1: Unitate de invatamant (S+P+1E), construita din caramida pe structura de beton in anul 1973 suprafata construita 994 MP/ suprafata desfasurata 2216 MP; TOTAL SUPRAFATA TEREN: 8836 MP.	Str.	Lamotesti	10	4	E= bloc; V= strada; N= scoala 99; S= strada.	1973		Hotărâre	151/2001	CGMB
23	5287	1.6.2	Grădinița nr. 4	NR. CADASTRAL C1: Unitate de invatamant (S+P+1E), construita in anul 1981, suprafata construita 823 MP/ suprafata desfasurata 2017 MP; TOTAL SUPRAFATA TEREN: 4938 MP.	Str.	Cetatea Veche	1	4	E= bloc; V= strada; N= bloc; S= Sc. 99.	1981		Hotărâre	151/2001	CGMB
24	5304	1.6.2	Grădinița "Strop de Rouă"	NR. CADASTRAL C1: Unitate de invatamant (S+P+1E) suprafata construita 793 MP/ suprafata desfasurata 2142 MP; NR. CADASTRAL C2: Unitate de invatamant (S+P+1E) , Anul Construirii 1978, suprafata construita 798 MP/ suprafata desfasurata 2077 MP; TOTAL SUPRAFATA TEREN: 5737 MP.	Str.	Emil Racovita	23 BIS	4	E= cresa; V=alee; N= bloc; S= Sc. 93	1978		Hotărâre	151/2001	CGMB
25	5299	1.6.2	Grădinița "Panseluța"	NR. CADASTRAL C1: Unitate de invatamant din caramida cu regim de inaltime S+P+1E, anul construirii 1996, suprafata construita 346 MP/ suprafata desfasurata 840 MP; NR. CADASTRAL C2: Unitate de invatamant din caramida cu regim de inaltime P, anul construirii 1996, suprafata construita 255 MP/ suprafata desfasurata 255 MP; TOTAL SUPRAFATA TEREN: 2131 MP.	Str.	Panselelor	38-40	4	E= strada; V= bloc; N= strada; S= bloc.	1996		Hotărâre	151/2001	CGMB

Nr. Crt.	Nr. inventar HCGMB NR. 186/2008	Cod clasificare	Denumirea bunului	Elemente de identificare Elemente de identificare descriptive	Adresa Tip arteră	Denumire artera	Nr. Poștal	Sector	Vecini	Anul dobândirii, după caz, al dării în folosință	Valoare inventar RON	Situația juridică Tip act	Nr./data	Emitent
26	5302	1.6.2	Grădinița "Pisicile Aristocrate"	NR. CADASTRAL C1: Unitate de invatamant (S+P) construita din caramida in anul 1940 , suprafata construita 454 MP/ suprafata desfasurata 571 MP; NR. CADASTRAL C2: Unitate de invatamant (Ds+P+2E), construita din caramida pe structura de beton, suprafata construita 824 MP/ suprafata desfasurata 2729 MP; NR. CADASTRAL C3: Culoar de legatura intre C1 si C2 (P), suprafata construita 67 MP/ suprafata desfasurata 67 MP; TOTAL SUPRAFATA TEREN: 3304 MP.	Bld.	Regina Maria	28-30	4	E=case; V= case; N= cladire; S= strada.	1940		Hotărâre	151/2001	CGMB
27	5308	1.6.2	Grădinița "Piticot"	NR. CADASTRAL C1: Unitate de invatamant cu regim de inaltime S+P+1 construita din caramida in anul 1975, suprafata construita 822 MP/ suprafata desfasurata 2153 MP; TOTAL SUPRAFATA TEREN: 5132 MP.	Str.	Spinis	1	4	E= strada; V= teren; N= alee+bloc; S=bloc.	1975		Hotărâre	151/2001	CGMB
28	5266	1.6.2	Școala Gimnazială "Emil Racoviță"	NR. CADASTRAL C1: Unitate de invatamant (S+P+2E), suprafata construita 880 MP/ suprafata desfasurata 3463 MP; NR. CADASTRAL C2: Sala de sport (P+1E), suprafata construita 1238 MP/ suprafata desfasurata 1399 MP; NR. CADASTRAL C3: Anexa (P), suprafata construita 18 MP/ suprafata desfasurata 18 MP; TOTAL SUPRAFATA TEREN: 6703 MP.	Ale.	Emil Racovita	1	4	E= bloc; V=bloc; N= gr. 199; S= alee.	1975		Hotărâre	151/2001	CGMB
29	5293	1.6.2	Școala Gimnazială nr. 308	NR. CADASTRAL C1: Unitate de invatamant (Parter), construita din caramida in anul 1949, suprafata construita 402 MP/ suprafata desfasurata 402 MP; NR. CADASTRAL C2: Magazie (Parter), suprafata construita 35 MP/ suprafata desfasurata 35 MP; NR. CADASTRAL C3: Magazie (Parter), suprafata construita 27 MP/ suprafata desfasurata 27 MP; NR. CADASTRAL C4: Magazie (Parter), construita din caramida, suprafata construita 5 MP/ suprafata desfasurata 5 MP; TOTAL SUPRAFATA TEREN: 1724 MP.	Sos.	Giurgiului	247	4	E= case; V= sosea; N=case; S= strada.	1949		Hotărâre	151/2001	CGMB
30	5295	1.6.2	Grădinița nr. 30	NR. CADASTRAL C1: Unitate de invatamant (S+P+1E) construita din caramida in anul 1977, suprafata construita 388 MP/ suprafata desfasurata 918 MP; NR. CADASTRAL C2: Anexa (P), suprafata construita 8 MP/ suprafata desfasurata 8 MP; TOTAL SUPRAFATA TEREN: 1406 MP.	Bld.	Dimitrie Cantemir	16A	4	E= alee; V= case; N= strada; S= case.	1977		Hotărâre	151/2001	CGMB
31	5306	1.6.2	Grădinița nr. 225	NR. CADASTRAL C1: Unitate de invatamant (S+P+1) construita din caramida in anul 1975, suprafata construita 786 MP/ suprafata desfasurata 2061 MP; TOTAL SUPRAFATA TEREN: 6808 MP.	Str.	Izvorul Muresului	6	4	E= strada; V= cresa 24; N=strada; S= Gr. Sc. Vulcanescu.	1975		Hotărâre	151/2001	CGMB

Nr. Crt.	Nr. inventar HCGMB NR. 186/2008	Cod clasificare	Denumirea bunului	Elemente de identificare						Anul dobândirii, după caz, al dării în folosință	Valoare inventar RON	Situația juridică		
				Elemente de identificare descriptive	Adresa				Vecini					
					Tip arteră	Denumire artera	Nr. Poștal	Sector				Tip act	Nr./data	Emitent
32	5310	1.6.2	Grădinița "Înșir'te Mărgărite"	NR. CADASTRAL C1: Unitate de invatamant (S+P+1E) construita din caramida in anul 1975, suprafata construita 823 MP/ suprafata desfasurata 2156 MP; TOTAL SUPRAFAȚA TEREN: 5965 MP.	Str.	Almasul Mare	1	4	E= strada; V= bloc; N= Sc. 119; S= strada.	1975		Hotărâre	151/2001	CGMB

PREȘEDINTE DE ȘEDINȚĂ,

SECTORUL 4 AL MUNICIPIULUI BUCURESTI
PRIMAR

APARATUL DE SPECIALITATE
B-dul George Coşbuc nr. 6-16, Sector 4, Bucureşti
Tel. : +40-21-335.92.30 / Fax. : +40-21-337.07.90

Member of GISQ Federation
RISA SIMTEX
CERTIFIED MANAGEMENT SYSTEM
ISO 9001 - ISO 14001
ISO 45001

CONSILIUL LOCAL AL SECTORULUI 4
SECRETARIAT CONSILIUL LOCAL
INTRARE / IEŞIRE Nr. 179/23.11.2021

REFERAT DE APROBARE

În temeiul prevederilor:

- Ordinului nr. 700/2014 privind aprobarea Regulamentului de avizare, recepţie şi înscriere în evidenţele de cadastru şi carte funciară, cu modificările şi completările ulterioare;
- Legii nr. 7/1996 a cadastrului şi publicităţii imobiliare republicată, cu modificările şi completările ulterioare;
- Hotărârii Guvernului României nr. 294/2015 privind aprobarea Programului Naţional de cadastru şi carte funciară 2015-2023 cu modificările şi completările ulterioare;
- Hotărârii Consiliului General al Municipiului Bucureşti nr.186/2008 privind însuşirea inventarului bunurilor care alcătuiesc domeniului public al Municipiului Bucureşti;
- Legea nr. 1/2011 a educaţiei naţionale, Art. 112, alin. (2) cu modificările şi completările ulterioare.

Având în vedere că au fost reactualizate documentaţiile şi măsurătorile cadastrale la un număr de 30 unităţi de învăţământ preuniversitar de stat, pentru 32 de locaţii, respectiv: Şcoala Gimnazială "Ionel Teodoreanu", Şcoala Gimnazială "Ienăchiţă Văcărescu", Şcoala Gimnazială Nr. 79, Şcoala Gimnazială "Şerban Vodă", Şcoala Gimnazială "George Topârceanu", Şcoala Gimnazială nr. 308, Şcoala Gimnazială Specială Nr. 4, Grădiniţa Nr. 62, Grădiniţa "Mărţişor", Grădiniţa "Ciupercuţa", Şcoala Gimnazială nr. 119, Şcoala Gimnazială nr. 129, Şcoala Gimnazială nr. 194, Şcoala Gimnazială nr. 190, Liceul Tehnologic "Mircea Vulcănescu", Şcoala Gimnazială "Gral. Eremia Grigorescu", Şcoala Gimnazială nr. 133, Şcoala Gimnazială nr. 96, Şcoala Gimnazială "Avram Iancu", Grădiniţa "Alba ca zăpada şi piticii", Grădiniţa "Floare Albastra", Grădiniţa nr. 4, Grădiniţa "Strop de Rouă", Grădiniţa "Panseluţa", Grădiniţa "Pisicile Aristocrate", Grădiniţa "Piticot", Şcoala Gimnazială "Emil Racoviţă", Grădiniţa nr. 30, Grădiniţa nr. 225, Grădiniţa "Înşir'te Mărgărite", este necesar ca suprafeţele acestora să fie aprobate de către Consiliul Local sector 4 în vederea efectuării demersurilor către Oficiul Naţional de Publicitate Imobiliară pentru înscrierea noilor suprafeţe astfel cum au fost măsurate.

Luând act de cele de mai sus, susţinem şi propunem plenului Consiliului Local Sector 4 spre aprobare, proiectul de hotărâre **privind constatarea şi aprobarea actualizării suprafeţelor unităţilor de învăţământ preuniversitar de stat de pe raza Sectorului 4, referitor la imobile, teren şi clădiri.**

ROMÂNIA PRIMAR SECTORUL 4 AL

PRI[redacted]
Daniel [redacted]

Director General
Ana-Ma[redacted]ITĂ

SECTORUL 4 AL MUNICIPIULUI BUCUREŞTI

Direcția Generală de Administrare a Unităților de Învățământ și de Sport SECTOR 4
CIF: 38248861, e-mail: office@dgauis.ro, Tel.: +40786.88.31.80
B-dul George Coşbuc Nr. 6-16, Sector 4, Bucureşti

Nr. 10855/23.11.2021

CONSILIUL LOCAL AL SECTORULUI 4
SECRETARIAT CONSILIUL LOCAL
INTRARE / IEŞIRE Nr. 179 / 23.11.2021

Nr. P.62/5217/23.11.2021

RAPORT COMUN DE SPECIALITATE

privind constatarea și aprobarea actualizării suprafețelor unităților de învățământ preuniversitar de stat de pe raza Sectorului 4, referitor la imobile, teren și clădiri

Având în vedere:

- Ordinul nr. 700/2014 privind aprobarea Regulamentului de avizare, recepție și înscriere în evidențele de cadastru și cartea funciară cu modificările și completările ulterioare;
- Legea nr. 7/1996 a cadastrului și publicității imobiliare republicată, cu modificările și completările ulterioare;
- Hotărârea Guvernului României nr. 294/2015 privind aprobarea Programului Național de Cadastru și Carte Funciară 2015-2023 cu modificările și completările ulterioare;
- Hotărârea Consiliului General al Municipiului București nr. 186/2008 privind însușirea inventarului bunurilor care alcătuiesc domeniul public al Municipiului București;
- Legea nr. 1/2011 a educației naționale, Art. 112, alin. (2) cu modificările și completările ulterioare;

Având în vedere că au fost reactualizate documentațiile și măsurătorile cadastrale la un număr de 30 unități de învățământ preuniversitar de stat, pentru 32 de locații, respectiv: Şcoala Gimnazială "Ionel Teodoreanu", Şcoala Gimnazială "Ienăchiță Văcărescu", Şcoala Gimnazială Nr. 79, Şcoala Gimnazială "Şerban Vodă", Şcoala Gimnazială "George Topârceanu", Şcoala Gimnazială nr. 308, Şcoala Gimnazială Specială Nr. 4, Grădinița Nr. 62, Grădinița "Mărțișor", Grădinița "Ciupercuța", Şcoala Gimnazială nr. 119, Şcoala Gimnazială nr. 129, Şcoala Gimnazială nr. 194, Şcoala Gimnazială nr. 190, Liceul Tehnologic "Mircea Vulcănescu", Şcoala Gimnazială "Gral. Eremia Grigorescu", Şcoala Gimnazială nr. 133, Şcoala Gimnazială nr. 96, Şcoala Gimnazială "Avram Iancu", Grădinița "Alba ca zăpada și piticii", Grădinița "Floare Albastra", Grădinița nr. 4, Grădinița

"Strop de Rouă", Grădinița "Panseluța", Grădinița "Pisicile Aristocrate", Grădinița "Piticot", Școala Gimnazială "Emil Racoviță", Grădinița nr. 30, Grădinița nr. 225, Grădinița "Înșir'te Mărgărite", este necesar ca suprafețele acestora să fie aprobate de către Consiliul Local sector 4 în vederea efectuării demersurilor către Oficiul Național de Publicitate Imobiliară pentru înscrierea noilor suprafețe astfel cum au fost măsurate.

Ținând cont de intenția autorității publice locale de a demara proiecte de investiții asupra unităților de învățământ, este necesară aprobarea în regim de urgență a acestor suprafețe actualizate.

Ca atare, propunem adoptarea unei Hotărâri a Consiliului Local Sector 4 în vederea constatării și aprobării suprafețelor de teren, suprafețelor construite, suprafețelor desfășurate și regimul de înălțime al construcțiilor conform Planurilor de amplasament și delimitare a imobilelor prevăzute în Anexele nr. 1-33 la prezentul.

CONSILIUL LOCAL AL SECTORULUI 4 DIRECȚIA GENERALĂ DE ADMINISTRARE ÎNVĂȚĂMÂNT ȘI DE PORTIȚĂ

DIRECTOR GENERAL

Ana-Maria MOCĂNIȚA

[redacted]

Sectorul 4 al Municipiului București
Avizat,
Șef Serviciu
Avizare Legalitatea Actelor
[redacted]

Întocmit,
Consilier B.D.U.C.
Mariana ANDREI
[redacted]