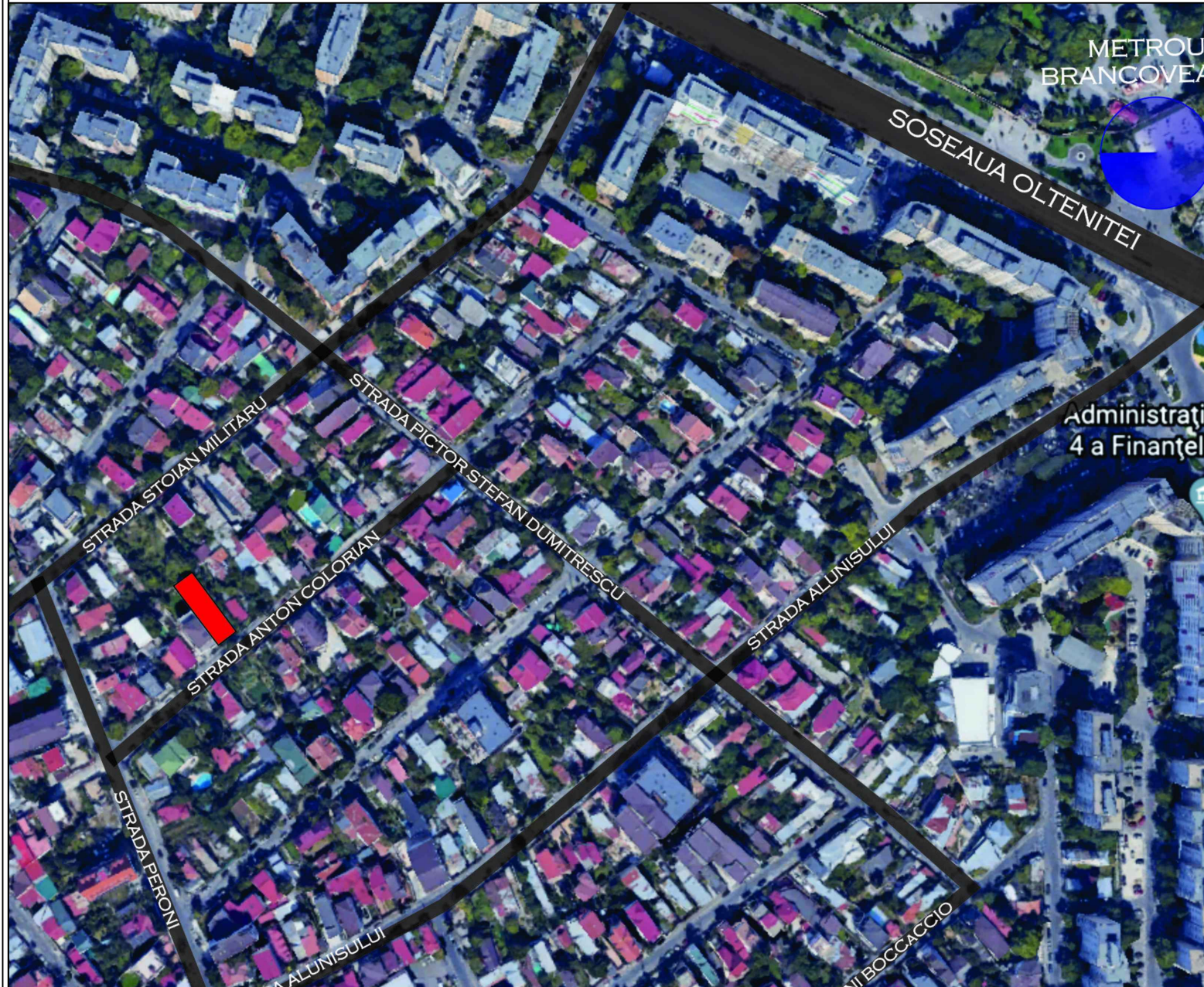
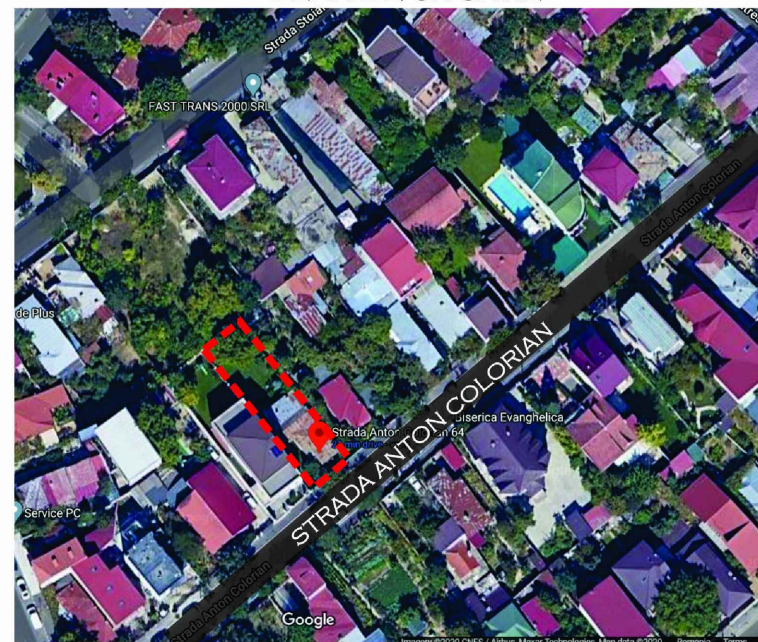


INCADRARE LA NIVEL DE ZONA

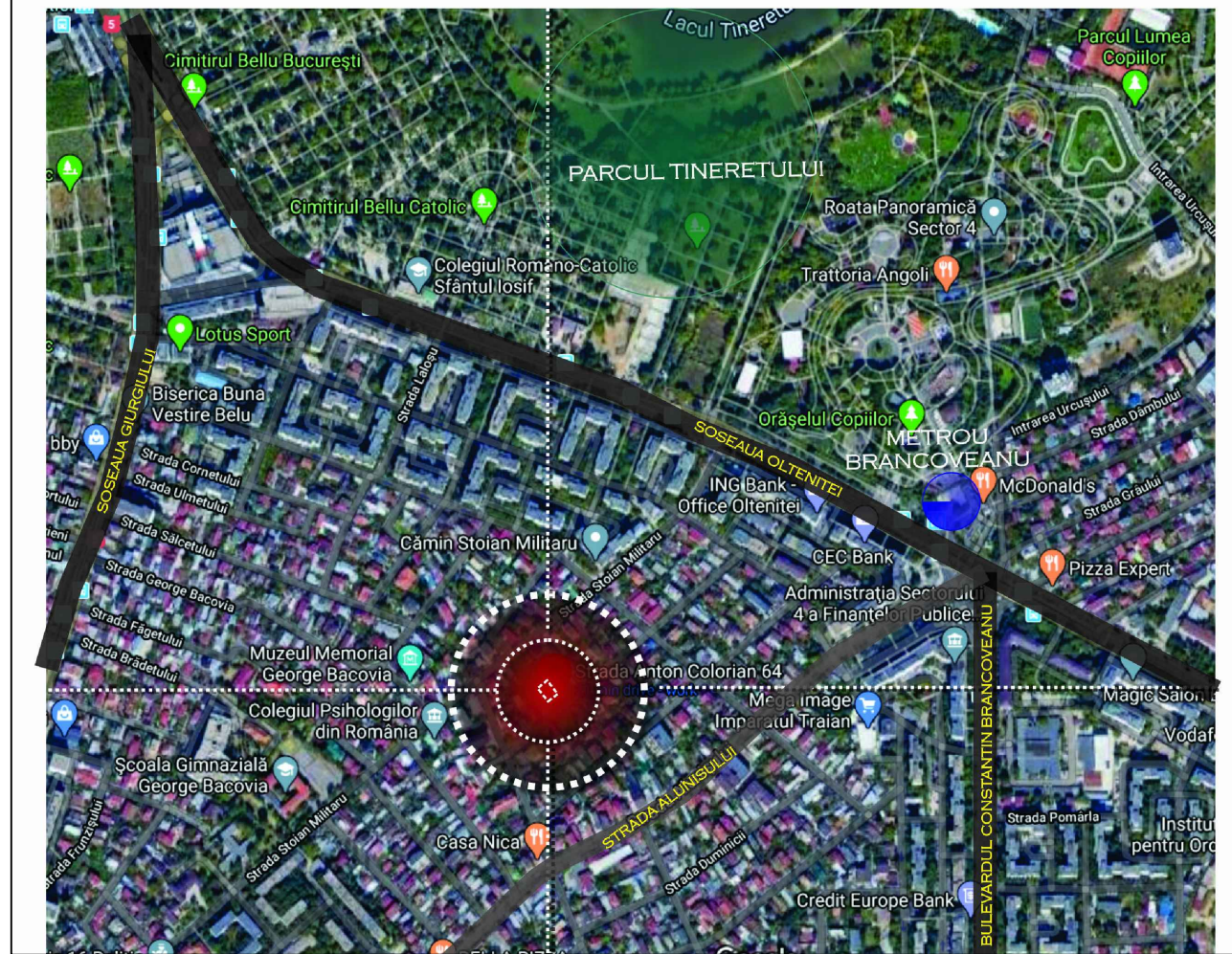


PLAN DE SITUATIE

PLAN OCPI



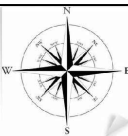
INCADRARE LA NIVEL TERITORIAL



PROIECT

LOCUINTA INDIVIDUALA P+2ER

ADRESA STRADA ANTON COLORIAN, NR. 64, SECTOR 4, MUNICIPIUL BUCURESTI



PROIECTANT URBANISM



REDESIGN URBE S.R.L.

ADRESA: STR. GRINTIESULUI, NR. 1, CAMERA 2, BLOC O11, SCARA D, ETAJ 4, AP. 190, SECTOR 6, BUCURESTI

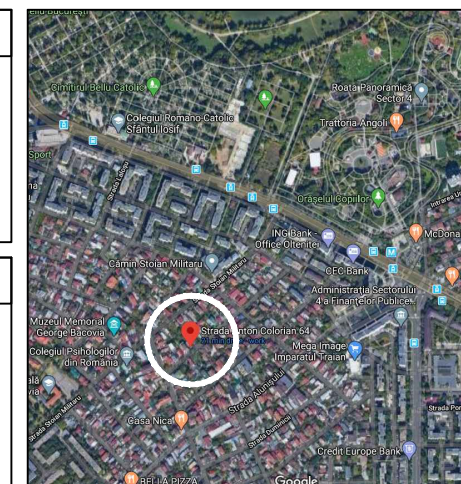
STAMPILA, DATA, SEMNATURA

SUBPROIECTANT URBANISM

ONCESCU VASILE CATALIN - ACTIVITATI DE URBANISM

ADRESA: STR. LOPATARILUI, NR. 4, COMUNA BERCEANILFOV, COD FISCAL: 38416469

STAMPILA, DATA, SEMNATURA



REDESIGN URBE S.R.L.

ADRESA: STR. GRINTIESULUI, NR. 1, CAMERA 2, BLOC O11, SCARA D, ETAJ 4, AP. 190, SECTOR 6, BUCURESTI
COD UNIC DE INREGISTRARE: 40627883

BENEFICIAR:

CONSTANTINESCU MARIUS - CATALIN

NR. PROIECT:

SPECIFICATIE	NUME	SEMNAȚURĂ
ȘEF PROIECT	URB. LAVINIA OTELEA	
PROIECTAT	URB. OLGA VALUDESCU	
PROIECTAT	URB. CĂȚĂLIN ONCESCU	
PROIECTAT	URB. ANDREEA CSAVAR	

SCARA	1 5000	TITLU PROIECT:	P.U.D. CONSTRUIRE LOCUINTA INDIVIDUALA, P+2ER, AMENAJARE INCINTA CU ALEI PIETONALE SI CAROSABILE, SPAȚII VERZI PLANTATE, ÎMPREJMUIREA TERENULUI, ORGANIZARE DE ȘANTIER SI AMENAJARE ACCES	FAZA:	P.U.D.
FORMAT	A3	TITLU PLANSA:	INCADRARE IN ZONA	NR. PLANSA:	01
DATA	SEPTEMBRIE 2021				