



MUNICIPIUL BUCUREȘTI
CONSILIUL LOCAL AL SECTORULUI 4
B-dul Metalurgiei nr. 12-18, Grand Arena, etaj 1, sector 4, București
Tel. +(4)021.335.92.30 Fax. +(4)021.337.33.10

PROIECT

HOTĂRÂRE

privind solicitarea către Consiliul General al Municipiului București de înscriere în inventarul bunurilor care alcătuiesc domeniul public al Municipiului București a unor drumuri din sectorul 4 precum și atribuirea de denumiri

Consiliul Local al Sectorului 4,

Având în vedere Referatul de aprobare al Primarului Sectorului 4 și Raportul de specialitate întocmit de Arhitectul Șef cu nr. P.17.1/93/09.04.2020;

Văzând Avizul Comisiei nr. 3 - Comisia pentru administrarea domeniului public și privat, administrarea piețelor, organizarea instituțiilor și serviciilor publice de interes local și gospodărire comunală;

În conformitate cu prevederile Legii nr. 24/2000 privind Normele de tehnică legislativă pentru elaborarea actelor normative, republicată, cu modificările și completările ulterioare;

Luând în considerare art. 2 lit. d) din Ordonanța Guvernului nr.63/2002 privind atribuirea sau schimbarea de denumiri, cu modificările și completările ulterioare;

Conform art.2 alin. (2) din Regulamentul privind atribuirea sau schimbarea de denumiri și atribuirea numerelor poștale de imobile în Municipiul București aprobat prin Hotărârea Consiliului General al Municipiului București nr.31/06.02.2003;

Văzând prevederile Hotărârii Consiliului General al Municipiului București nr. 186/2008 privind inventarul bunurilor care alcătuiesc domeniul public al Municipiului București, cu modificările și completările ulterioare;

În temeiul prevederilor art. 139 alin. (3) lit. e) și lit. g), art. 166 alin. (2) lit. g), alin. 4, art. 196 alin. (1) lit. a) și art. 197 din O.U.G. nr. 57/2019 privind Codul administrativ, cu modificările și completările ulterioare,

HOTĂRĂȘTE

Art.1 (1) Se solicită Consiliului General al Municipiului București atribuirea de denumiri pentru drumurile din sectorul 4 identificate în **Anexele nr. 1-10**, care fac parte integrantă din prezenta hotărâre.

(2) Se solicită Consiliului General al Municipiului București înscrierea drumurilor identificate în anexele nr. 1-10, în lista Anexă la Hotărârea Consiliului General al Municipiului București nr. 186/2008 privind inventarul bunurilor care alcătuiesc domeniul public al Municipiului București.

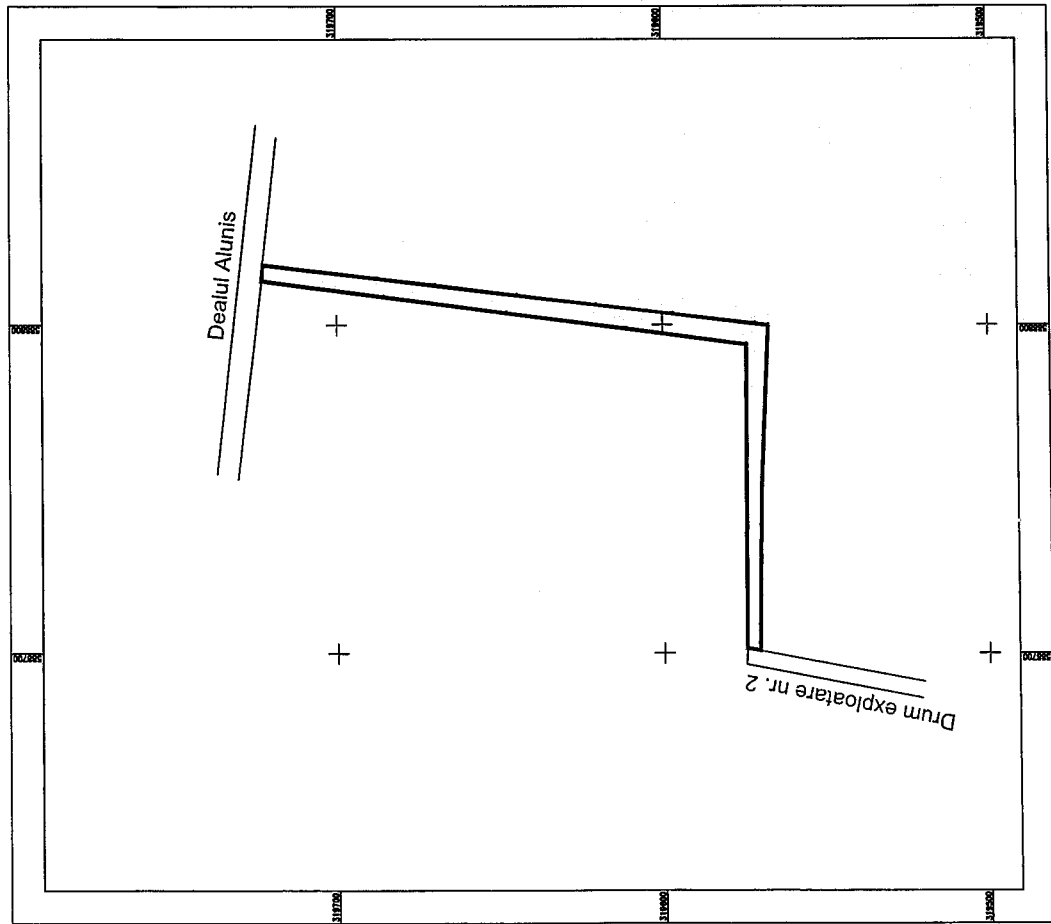
Art.2 (1) Primarul Sectorului 4 și Direcțiile din cadrul Aparatului de specialitate al Primarului Sectorului 4 vor duce la îndeplinire prevederile prezentei hotărâri, conform competențelor legale.

(2) Direcția Administrație Publică prin Serviciul Tehnic Comunicare Acte Administrative va asigura comunicarea prezentei hotărâri entităților menționate la alin. (1) precum și Instituției Prefectului Municipiului București.

PREȘEDINTE DE ȘEDINȚĂ,
Cosmin- Constantin BĂRBĂLĂU

Avizează,
Conform art. 243 alin. (1) lit. a)
din OUG nr. 57/2019
Secretarul General al Sectorului 4
Diana Anca ARTENE


Drum de exploatare nr. 1
 intre Dealul Alunis si Drum exploatare nr. 2
 Lungime drum - 248 m



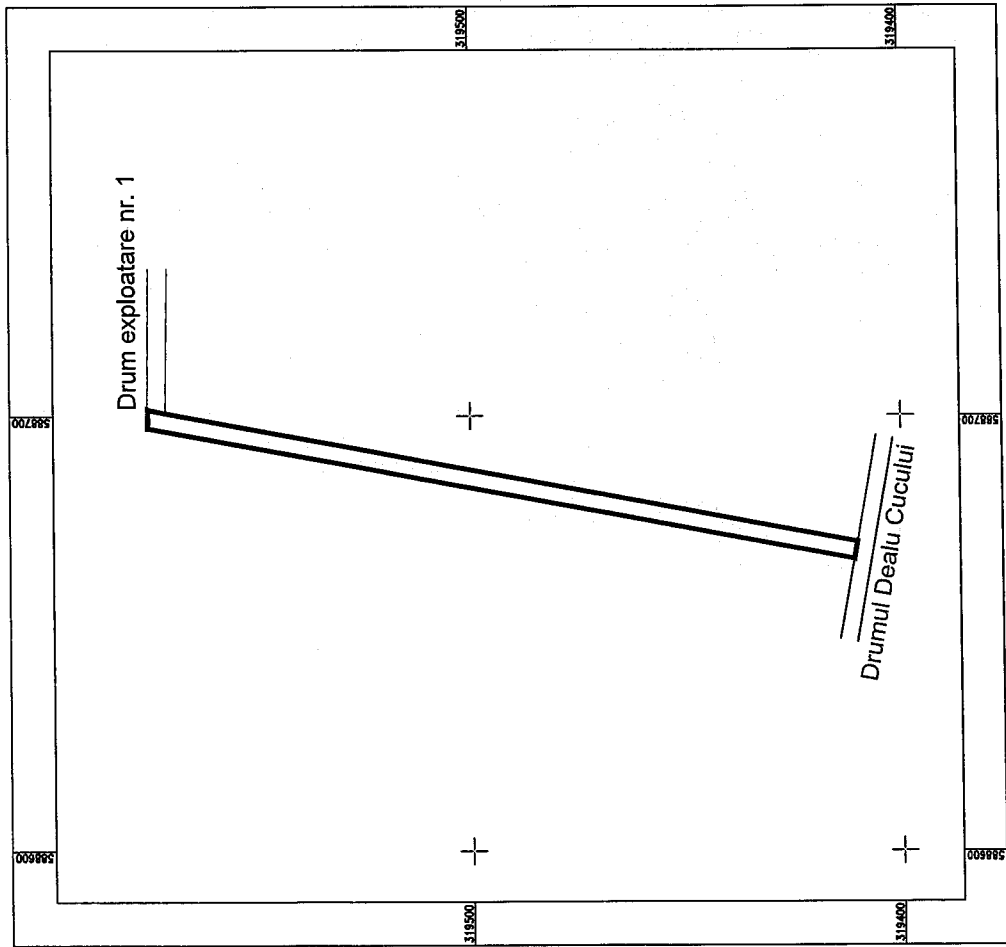
INVENTAR DE COORDONATE IN SISTEM
 DE PROIECTIE STEREOGRAFIC 1970

Nr. Pct.	Coordonate pct.de contur		Lungimi laturi D(j,i+1)
	X [m]	Y [m]	
1	319571.431	588800.217	25.344
2	319596.595	588803.234	24.004
3	319620.429	588806.088	24.437
4	319644.693	588808.990	25.415
5	319669.927	588812.017	17.615
6	319687.417	588814.114	35.381
7	319722.547	588818.320	4.890
8	319722.964	588813.448	37.857
9	319685.429	588808.520	37.865
10	319647.886	588803.591	37.134
11	319611.068	588798.757	37.134
12	319574.250	588793.923	67.865
13	319574.539	588726.059	24.522
14	319574.644	588701.537	4.071
15	319570.642	588700.789	48.447
16	319569.845	588749.229	50.573
17	319567.517	588799.748	3.942

S(1)=1353.25mp P=506.496m



Drum de exploatare nr. 2
intre Drum exploatare nr. 1 si Drumul Dealu Cucului
Lungime drum - 167 ml

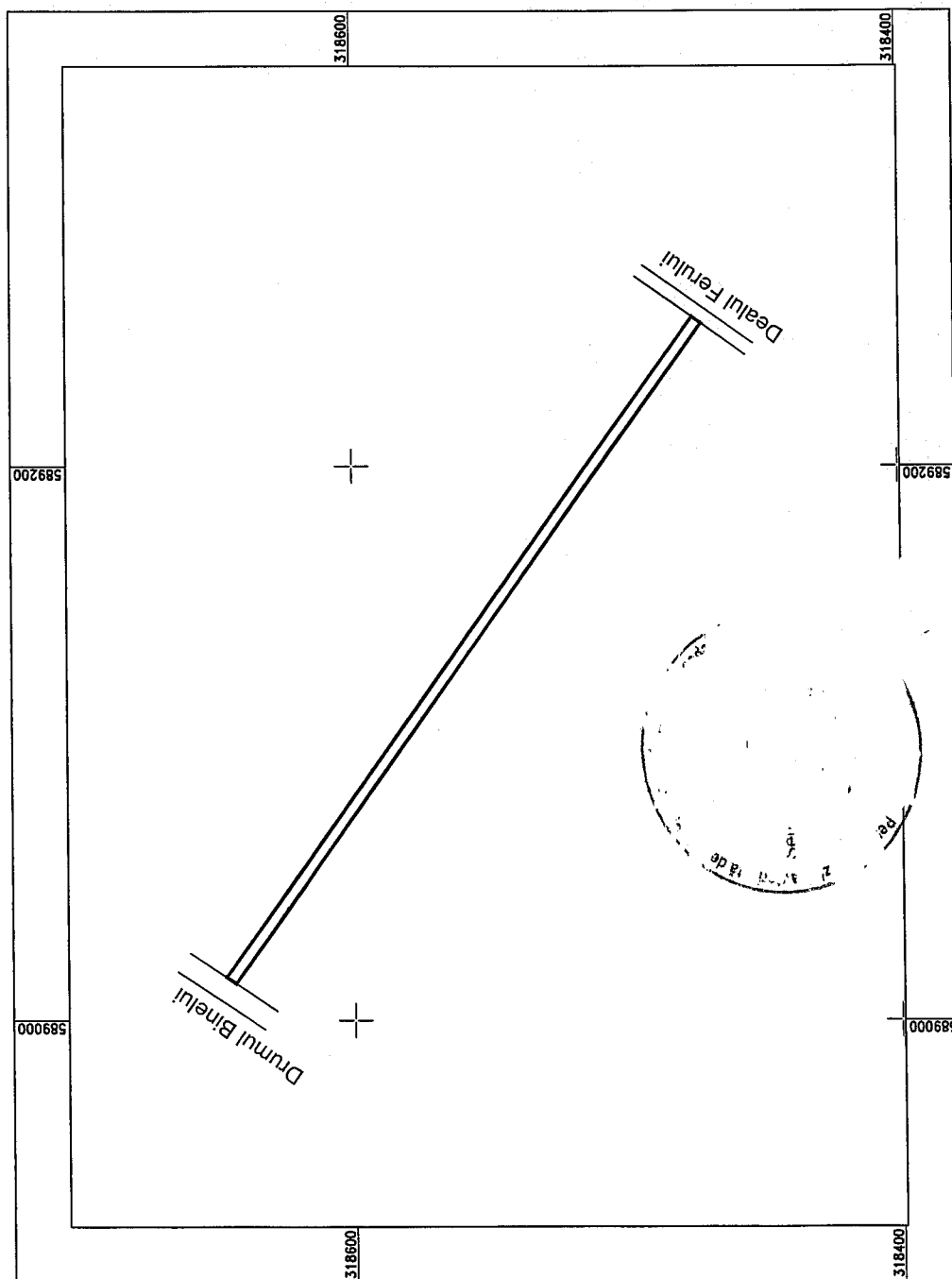


INVENTAR DE COORDONATE IN SISTEM
DE PROIECTIE STEREOGRAFIC 1970

Parcela (1)

Nr. Pct.	Coordonate pct.de contur		Lungimi laturi D(i,i+1)
	X [m]	Y [m]	
1	319570.642	588700.789	4.071
2	319574.644	588701.537	4.236
3	319574.662	588697.301	166.375
4	319411.088	588666.901	4.000
5	319410.361	588670.834	163.056
S(1)=680.94mp P=341.738m			

Drum de exploatare nr. 3
intre Drumul Binelui si Drumul Dealul Ferului
Lungime drum - 294 ml



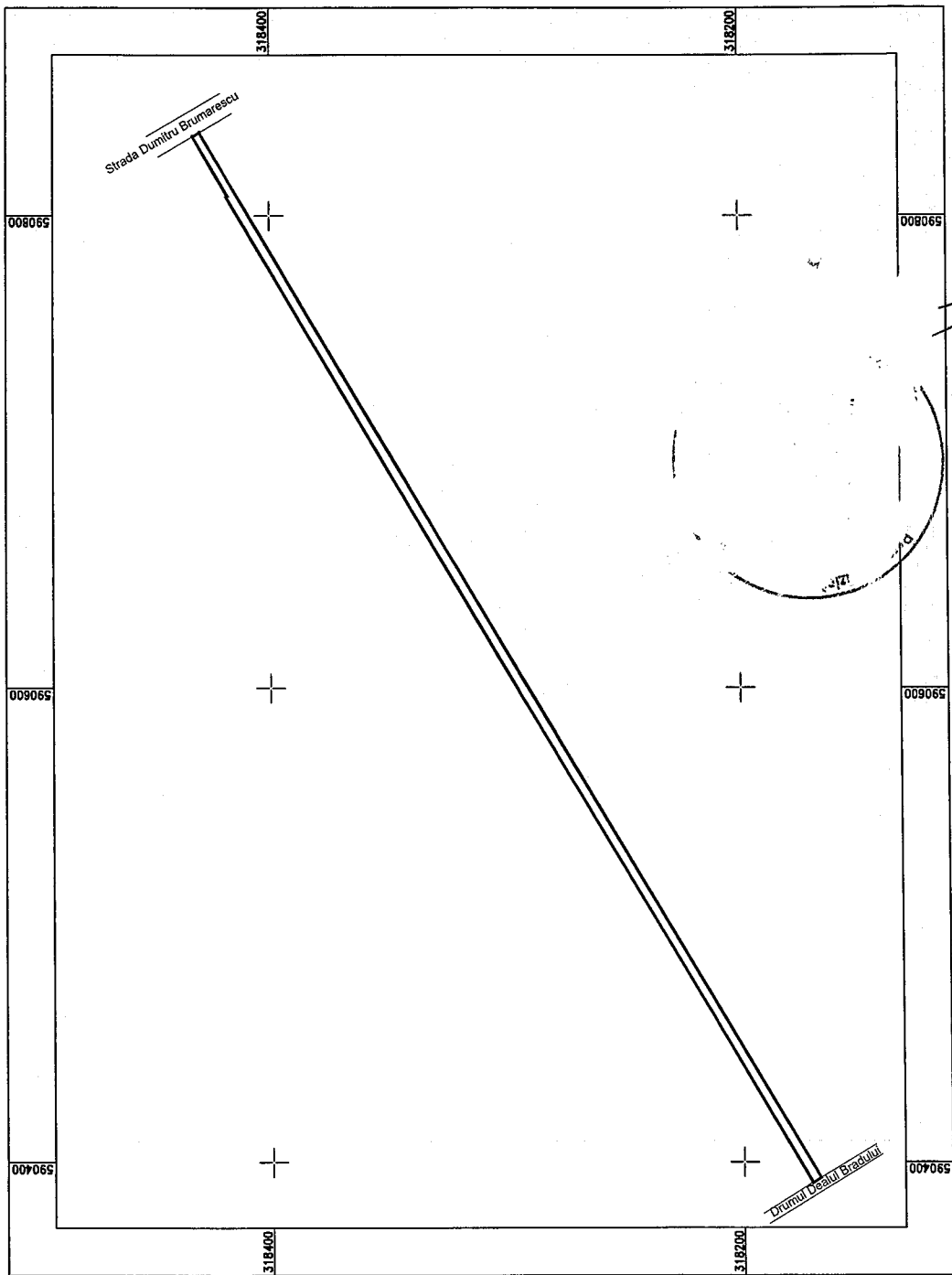
INVENTAR DE COORDONATE IN SISTEM
 DE PROIECTIE STEREOGRAFIC 1970

Parcela (1)

Nr. Pct.	Coordonate pct.de contur		Lungimi laturi D(i,i+1)
	X [m]	Y [m]	
1	318646.812	589015.496	4.043
2	318643.452	589013.248	32.985
3	318624.185	589040.021	25.775
4	318609.129	589060.942	29.343
5	318591.990	589084.759	29.342
6	318574.850	589108.575	29.343
7	318557.711	589132.392	73.557
8	318514.746	589192.096	73.353
9	318471.901	589251.636	3.988
10	318475.154	589253.943	5.217
11	318478.201	589249.708	71.226
12	318519.786	589191.882	39.408
13	318542.810	589159.900	25.098
14	318557.470	589139.528	30.540
15	318575.363	589114.779	30.605
16	318593.239	589089.937	53.454
17	318624.420	589046.520	22.759
18	318637.772	589028.089	15.502

S(1)=1174.76mp P=595.538m

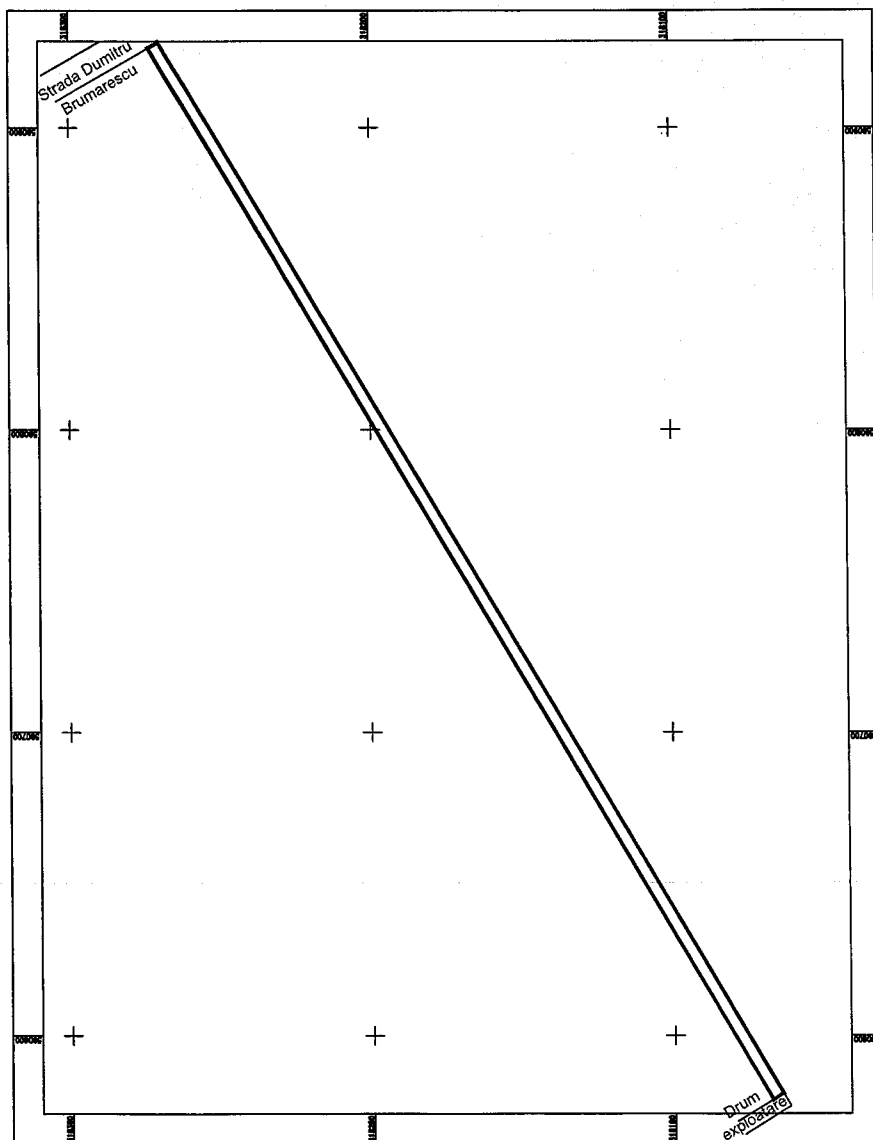
Drum de exploatare nr. 4
intre Drumul Dealul Bradului si Strada Dumitru Brumarescu
Lungime drum - 514 ml



INVENTAR DE COORDONATE IN SISTEM
DE PROIECTIE STEREOGRAFIC 1970

Parcela (1)			
Nr. Pct.	Coordonate puncte de contur	Lungimi latimi	
	X [m] Y [m]	D _(i,i+1)	
1	318432,656 590833,495	3,428	
2	318429,695 590835,219	21,661	
3	318418,654 590816,583	23,333	
4	318406,756 590796,511	33,337	
5	318389,756 590767,834	41,647	
6	318368,526 590732,004	20,776	
7	318357,967 590714,147	20,775	
8	318347,288 590696,291	41,773	
9	318326,042 590680,325	45,003	
10	318303,103 590621,907	20,832	
11	318292,481 590603,687	20,831	
12	318281,861 590585,766	41,664	
13	318260,620 590549,923	82,655	
14	318218,421 590478,852	98,483	
15	318167,286 590393,517	4,000	
16	318170,651 590391,354	94,395	
17	318219,016 590472,417	52,196	
18	318245,745 590517,250	95,004	
19	318294,392 590598,860	32,383	
20	318310,865 590626,722	31,601	
21	318326,965 590653,914	27,000	
22	318340,741 590677,147	27,633	
23	318354,819 590700,925	31,690	
24	318370,966 590728,193	31,239	
25	318386,883 590755,073	30,910	
26	318402,633 590781,669	30,460	
27	318418,153 590807,876	0,368	
28	318417,664 590808,207	29,336	
S(1)=2036,01mp P=1035,695m			

Drum de exploatare nr. 5
 intre Drum exploatare nr. 6 si Strada Dumitru Brumarescu
 Lungime drum - 404 ml

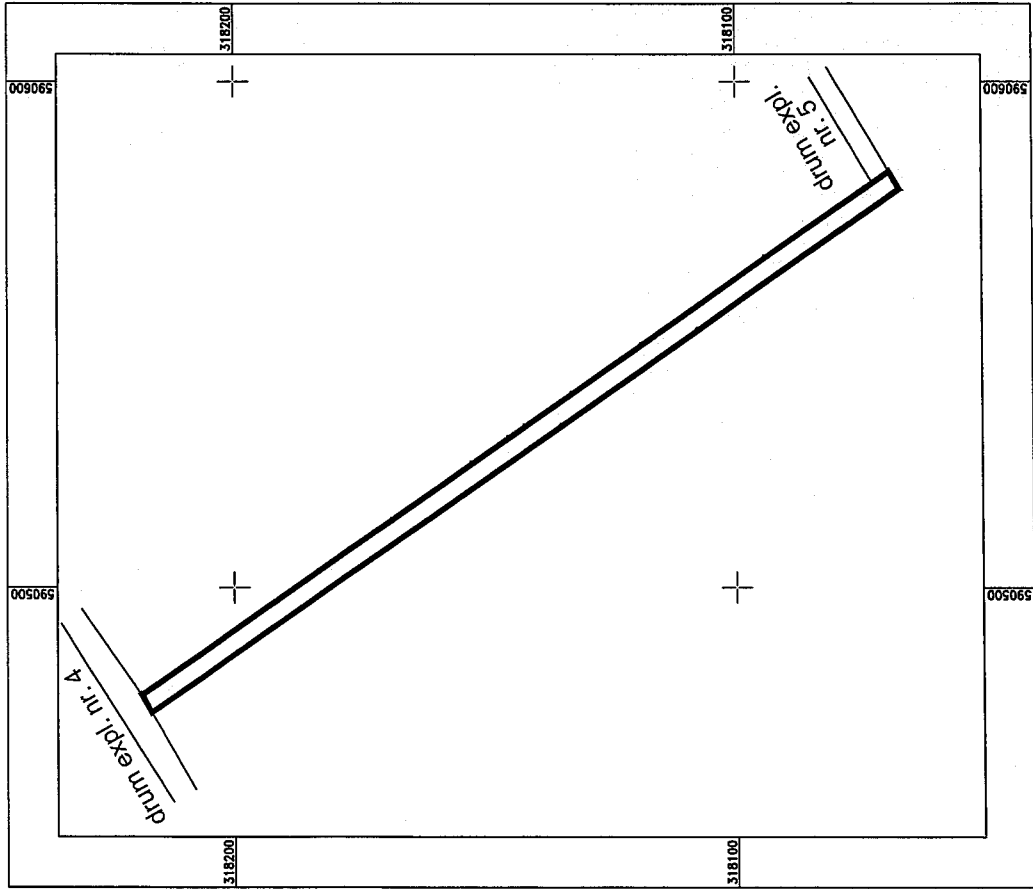


INVENTAR DE COORDONATE IN SISTEM
 DE PROIECTIE STEREOGRAFIC 1970

Parcela (1)

Nr. Pct.	Coordonate pct.de contur		Lungimi laturi D(i,i+1)
	X [m]	Y [m]	
1	318064.025	590581.022	3.381
2	318065.749	590583.930	83.141
3	318108.138	590655.453	317.224
4	318269.873	590928.350	3.876
5	318273.234	590926.420	107.753
6	318218.295	590833.725	168.354
7	318132.562	590688.836	82.639
8	318090.429	590617.744	41.324
9	318069.356	590582.197	4.012
10	318067.310	590578.746	3.996
S(1)=1589.45mp P=815.699m			

Drum de exploatare nr. 6
 intre Drum exploatare nr. 4 si Drum exploatare nr. 5
 Lungime drum - 181 ml

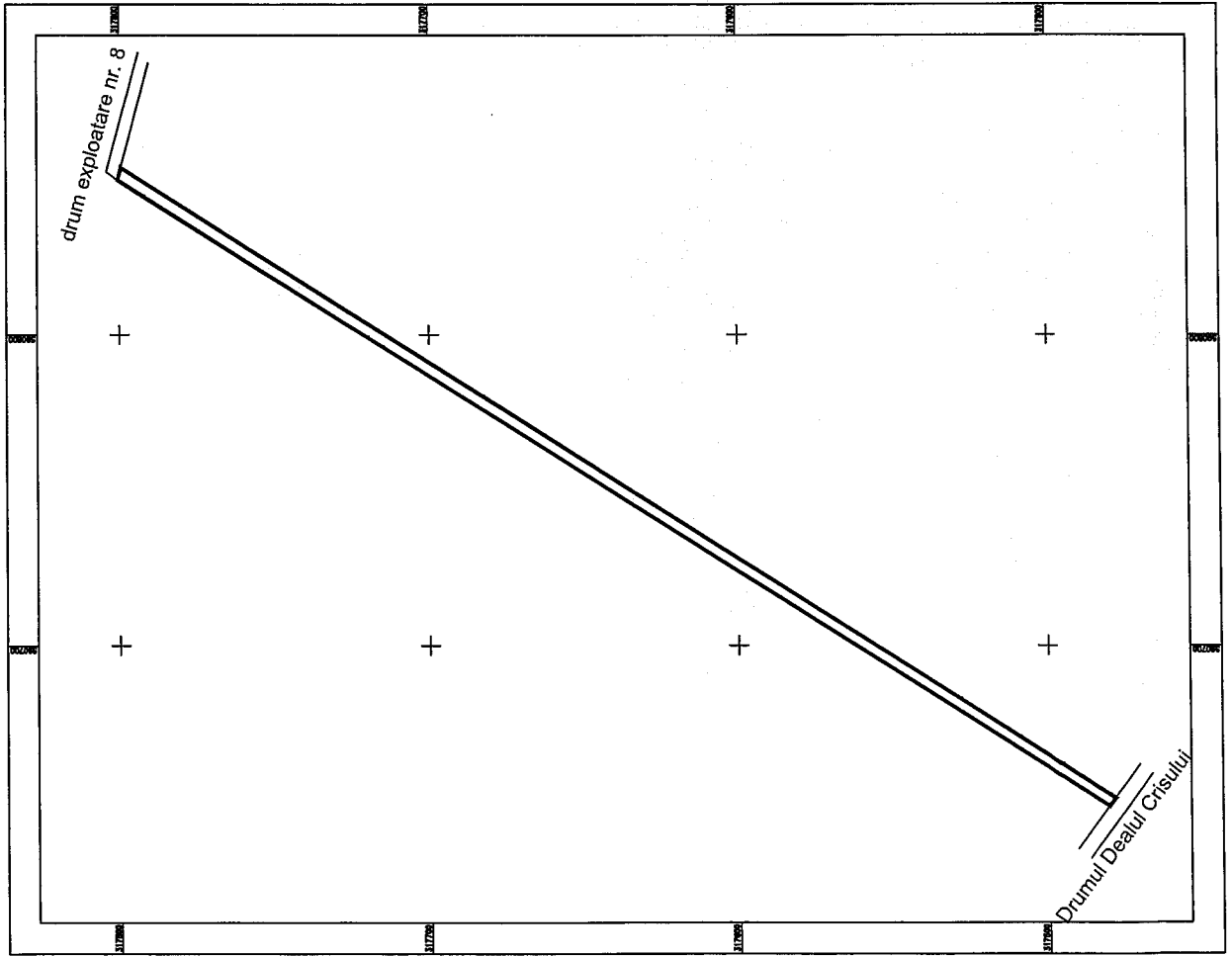


INVENTAR DE COORDONATE IN SISTEM
 DE PROIECTIE STEREOGRAFIC 1970

Parcela (1)

Nr. Pct.	Coordonate pct.de contur		Lungimi latari D(i,i+1)
	X [m]	Y [m]	
1	318069.356	590582.197	30.235
2	318094.221	590564.996	30.328
3	318119.164	590547.744	16.978
4	318133.127	590538.086	11.406
5	318142.508	590531.598	3.993
6	318145.791	590529.326	8.854
7	318153.073	590524.289	19.504
8	318169.045	590513.095	60.088
9	318218.421	590478.852	3.957
10	318216.461	590475.415	98.897
11	318135.158	590531.721	33.252
12	318107.830	590550.665	49.301
13	318067.309	590578.747	4.012
S(1)=728.83mp P=370.803m			

Drum de exploatare nr. 7
 intre Drum exploatare nr. 8 si Drumul Dealul Crisului
 Lungime drum - 380 ml



INVENTAR DE COORDONATE IN SISTEM
 DE PROIECTIE STEREOGRAFIC 1970

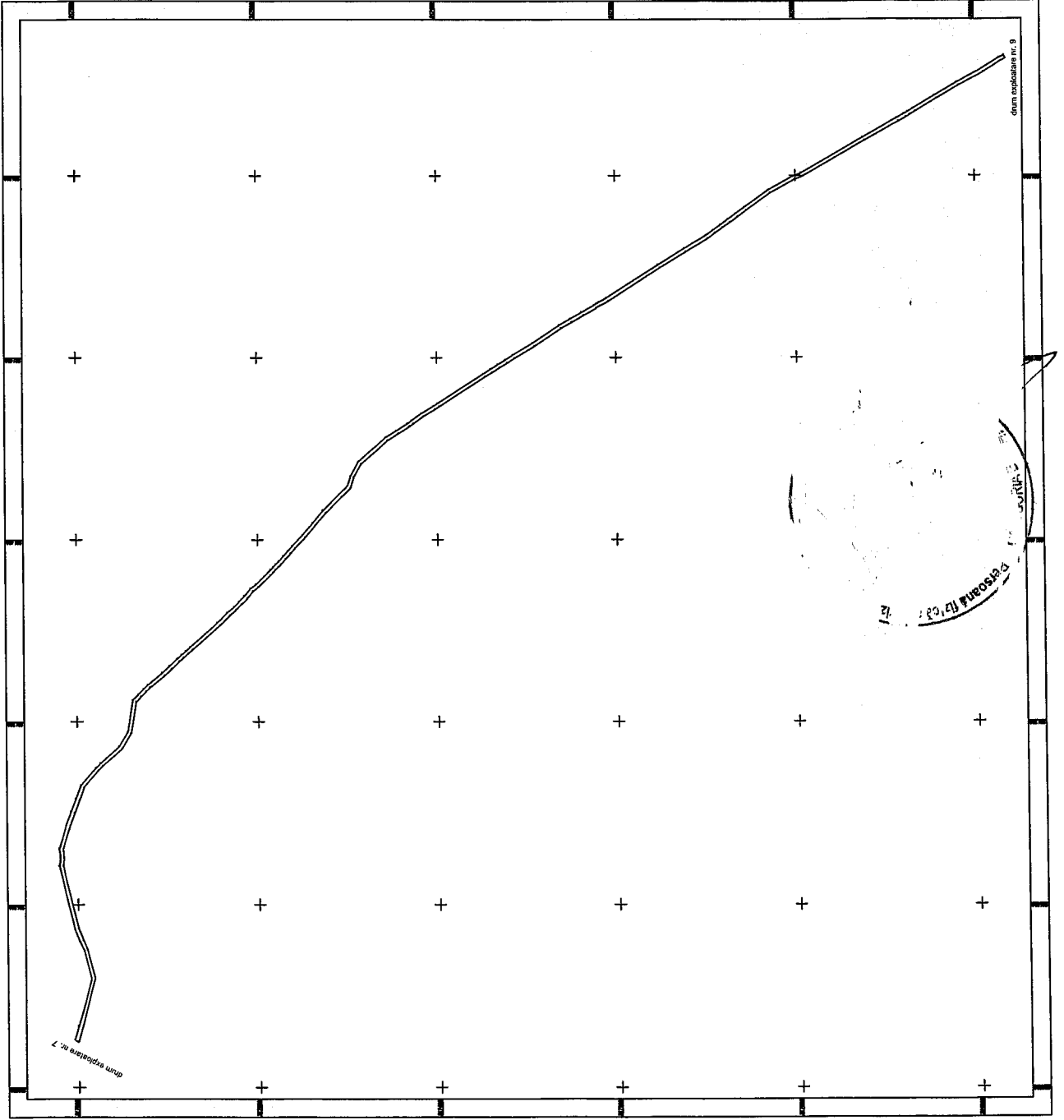
Parcela (1)

Nr. Pct.	Coordonate pct.de contur		Lungimi latari D(i,i+1)
	X [m]	Y [m]	
1	317800.488	590849.814	10.366
2	317791.703	590844.312	85.276
3	317779.453	590799.013	6.050
4	317714.328	590795.798	276.474
5	317480.303	590648.590	3.161
6	317478.421	590651.130	1.508
7	317479.695	590651.936	18.150
8	317495.033	590661.640	16.350
9	317508.850	590670.382	22.997
10	317528.283	590682.679	182.004
11	317682.171	590779.859	138.610
12	317799.416	590853.793	4.121
S(1)=1340.83mp P=765.067m			

Drum de exploatare nr. 8

intre Drum exploatare nr. 7 si Drum exploatare nr. 9

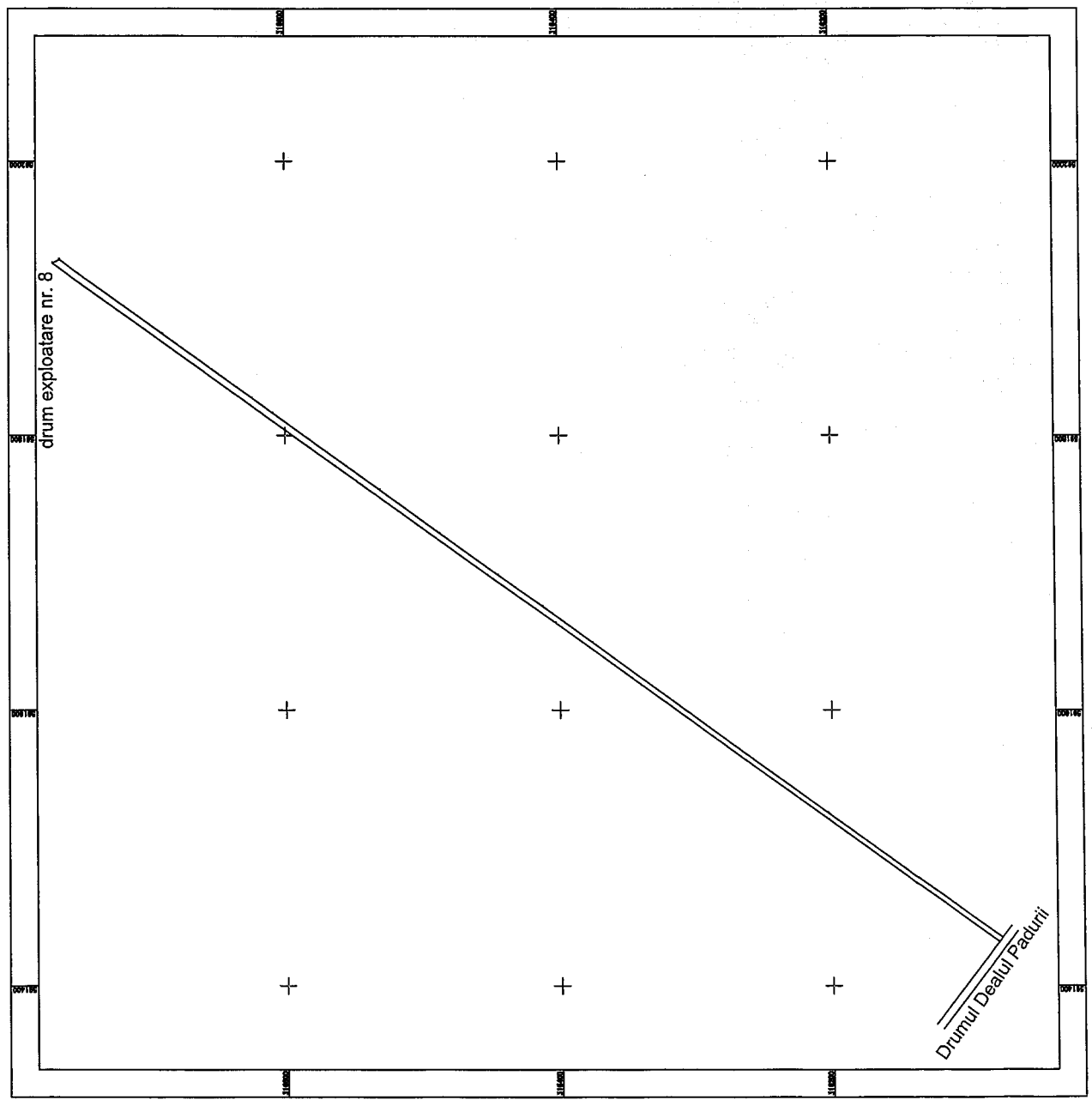
Lungime drum - 1621 m



INVENTAR DE COORDONATE IN SISTEM
DE PROIECTIE STEREOGRAFIC 1970

Nr.	Coordonate puncte control.	Unitate	Altitudine
Pct.	X [m]	Y [m]	D(±1)
1	317781.584	59019.921	72,811
2	317800.488	59046.814	4,532
3	317819.392	59073.707	5,529
4	317838.296	59100.600	53,446
5	317857.199	59127.493	21,721
6	317876.103	59154.386	10,255
7	317895.007	59181.279	14,109
8	317913.911	59208.172	7,217
9	317932.815	59235.065	8,522
10	317951.719	59261.958	10,774
11	317970.623	59288.851	10,328
12	317989.527	59315.744	16,875
13	317989.527	59315.744	16,875
14	317989.527	59315.744	16,875
15	317989.527	59315.744	16,875
16	317989.527	59315.744	16,875
17	317989.527	59315.744	16,875
18	317989.527	59315.744	16,875
19	317989.527	59315.744	16,875
20	317989.527	59315.744	16,875
21	317989.527	59315.744	16,875
22	317989.527	59315.744	16,875
23	317989.527	59315.744	16,875
24	317989.527	59315.744	16,875
25	317989.527	59315.744	16,875
26	317989.527	59315.744	16,875
27	317989.527	59315.744	16,875
28	317989.527	59315.744	16,875
29	317989.527	59315.744	16,875
30	317989.527	59315.744	16,875
31	317989.527	59315.744	16,875
32	317989.527	59315.744	16,875
33	317989.527	59315.744	16,875
34	317989.527	59315.744	16,875
35	317989.527	59315.744	16,875
36	317989.527	59315.744	16,875
37	317989.527	59315.744	16,875
38	317989.527	59315.744	16,875
39	317989.527	59315.744	16,875
40	317989.527	59315.744	16,875
41	317989.527	59315.744	16,875
42	317989.527	59315.744	16,875
43	317989.527	59315.744	16,875
44	317989.527	59315.744	16,875
45	317989.527	59315.744	16,875
46	317989.527	59315.744	16,875
47	317989.527	59315.744	16,875
48	317989.527	59315.744	16,875
49	317989.527	59315.744	16,875
50	317989.527	59315.744	16,875
51	317989.527	59315.744	16,875
52	317989.527	59315.744	16,875
53	317989.527	59315.744	16,875
54	317989.527	59315.744	16,875
55	317989.527	59315.744	16,875
56	317989.527	59315.744	16,875
57	317989.527	59315.744	16,875
58	317989.527	59315.744	16,875
59	317989.527	59315.744	16,875
60	317989.527	59315.744	16,875
61	317989.527	59315.744	16,875
62	317989.527	59315.744	16,875
63	317989.527	59315.744	16,875
64	317989.527	59315.744	16,875
65	317989.527	59315.744	16,875
66	317989.527	59315.744	16,875
67	317989.527	59315.744	16,875
68	317989.527	59315.744	16,875
69	317989.527	59315.744	16,875
70	317989.527	59315.744	16,875
71	317989.527	59315.744	16,875
72	317989.527	59315.744	16,875
73	317989.527	59315.744	16,875
74	317989.527	59315.744	16,875
75	317989.527	59315.744	16,875
76	317989.527	59315.744	16,875
77	317989.527	59315.744	16,875
78	317989.527	59315.744	16,875
79	317989.527	59315.744	16,875
80	317989.527	59315.744	16,875
81	317989.527	59315.744	16,875
82	317989.527	59315.744	16,875
83	317989.527	59315.744	16,875
84	317989.527	59315.744	16,875
85	317989.527	59315.744	16,875
86	317989.527	59315.744	16,875
87	317989.527	59315.744	16,875
88	317989.527	59315.744	16,875
89	317989.527	59315.744	16,875
90	317989.527	59315.744	16,875
91	317989.527	59315.744	16,875
92	317989.527	59315.744	16,875

Drum de exploatare nr. 9
 intre Drum exploatare nr. 8 si Drumul Dealul Padurii
 Lungime drum - 853 ml



INVENTAR DE COORDONATE IN SISTEM
 DE PROIECTIE STEREOGRAFIC 1970

Parcela (1)

Nr. Pct.	Coordonate pct.de contur		Lungimi laturi D(i,i+1)
	X [m]	Y [m]	
1	316770.446	591925.673	5.779
2	316765.303	591928.308	92.659
3	316690.031	591874.273	80.567
4	316624.536	591827.353	19.121
5	316608.981	591816.233	96.245
6	316530.748	591760.174	54.202
7	316486.714	591728.569	51.959
8	316444.507	591698.265	39.414
9	316412.366	591675.453	45.081
10	316375.877	591648.980	212.607
11	316202.986	591525.244	155.492
12	316076.399	591434.948	3.999
13	316078.778	591431.733	152.028
14	316202.394	591520.230	246.429
15	316402.929	591663.454	202.661
16	316567.982	591781.051	248.812
S(1)=3649.15mp P=1707.055m			



**SECTORUL 4 AL MUNICIPIULUI BUCUREȘTI
PRIMAR**

Member of CISQ Federation



CERTIFIED MANAGEMENT SYSTEM
ISO 9001 - ISO 14001
BS OHSAS 18001

APARATUL DE SPECIALITATE
B-dul Metalurgiei nr. 12-18, Grand Arena, etaj 1,
Sector 4, București
Tel. : +40-21-335.92.30 / Fax. : +40-21-337.07.90

REFERAT DE APROBARE

Prin Raportul de specialitate al Arhitectului Șef nr. P.17.1/93/09.04.2020 se arată că, în cadrul Sectorului 4 al Municipiului București se desfășoară un amplu program de reconfigurare urbanistică ce vizează proiecte publice și investiții menite să dezvolte infrastructura stradală și amenajarea de noi spații ce deservește comunitatea locală, în interesul cetățenilor.

Din constatările efectuate în teren s-a observat existența unor drumuri neamenajate create în urma punerilor în posesie, conform legilor fondului funciar, drumuri cu lățimi și lungimi variabile situate între parcele, menite să asigure accesul la aceste loturi proprietate privată.

În urma verificărilor efectuate a rezultat faptul că acestea nu sunt cuprinse în lista Anexă la Hotărârea Consiliului General al Municipiului București nr. 186/2008 privind inventarul bunurilor care alcătuiesc domeniul public al Municipiului București.

În vederea includerii lor în inventarul bunurilor care alcătuiesc domeniul public al municipiului București s-au efectuat măsurători, transpuse și reprezentate tehnic în anexele atașate prezentului referat, care conțin coordonate în sistem de proiecție stereografică 1970, pentru fiecare drum în parte.

Ținând cont de faptul că aceste drumuri neamenajate nu sunt inventariate, este necesar să se atribuie denumiri, conform Regulamentului privind atribuirea sau schimbarea de denumiri și atribuirea numerelor poștale de imobile în Municipiul București aprobat prin Hotărârea Consiliului General al Municipiului București nr.31/06.02.2003.

Având în vedere cele expuse mai sus, înaintăm spre aprobare Consiliului Local al Sectorului 4 proiectul de hotărâre privind solicitarea către Consiliul General al Municipiului București de înscriere în inventarul bunurilor care alcătuiesc domeniul public al Municipiului București a unor drumuri din sectorul 4 precum și atribuirea de denumiri.

PRIMARUL SECTORULUI 4

Daniel BĂLUȚĂ

ARHITECT ȘEF

Dan TUDOR



**SECTORUL 4 AL MUNICIPIULUI BUCUREȘTI
PRIMAR**

Member of CISQ Federation



CERTIFIED MANAGEMENT SYSTEM
ISO 9001 - ISO 14001
BS OHSAS 18001

APARATUL DE SPECIALITATE
B-dul Metalurgiei nr. 12-18, Grand Arena, etaj 1,
Sector 4, București
Tel. : +40-21-335.92.30 / Fax. : +40-21-337.07.90

ARHITECT ȘEF
Serviciul Cadastru și Fond Funciar
Nr. P.17.1 /93/09.04.2020

RAPORT DE SPECIALITATE

În cadrul Sectorului 4 al Municipiului București se desfășoară un amplu program de reconfigurare urbanistică ce vizează proiecte publice și investiții menite să dezvolte infrastructura stradală și amenajarea de noi spații ce deservește comunitatea locală, în interesul cetățenilor.

Din constatările efectuate în teren s-a observat existența unor drumuri neamenajate create în urma punerilor în posesie, conform legilor fondului funciar, drumuri cu lățimi și lungimi variabile situate între parcele, menite să asigure accesul la aceste loturi proprietate privată.

În urma verificărilor efectuate a rezultat faptul că acestea nu sunt cuprinse în lista Anexă la Hotărârea Consiliului General al Municipiului București nr. 186/2008 privind inventarul bunurilor care alcătuiesc domeniul public al Municipiului București.

În vederea includerii lor în inventarul bunurilor care alcătuiesc domeniul public al municipiului București s-au efectuat măsurători, transpuse și reprezentate tehnic în anexele atașate prezentului referat, care conțin coordonate în sistem de proiecție stereografic 1970, pentru fiecare drum în parte.

Ținând cont de faptul că aceste drumuri neamenajate nu sunt inventariate și nu au denumiri, pentru a nu interveni cauze de stopare a investițiilor publice în aceste zone, este necesar ca în regim de urgență acestea să fie incluse în domeniul public și să urmeze procedura de atribuire denumiri, conform Regulamentului privind atribuirea sau schimbarea de denumiri și atribuirea numerelor poștale de imobile în Municipiul București aprobat prin Hotărârea Consiliului General al Municipiului București nr.31/06.02.2003.

Având în vedere cele expuse mai sus, înaintăm spre aprobare Consiliului Local al Sectorului 4 proiectul de hotărâre privind solicitarea către Consiliul General al Municipiului București de înscriere în inventarul bunurilor care alcătuiesc domeniul public al Municipiului București a unor drumuri din sectorul 4 precum și atribuirea de denumiri.

ARHITECT ȘEF

Dan TUDOR

Avizat

Direcția Juridică
ISTODORESCU MIHAI

Întocmit,

Serviciul Cadastru și Fond Funciar