



MUNICIPIUL BUCUREȘTI
CONSILIUL LOCAL AL SECTORULUI 4
B-dul Metalurgiei nr. 12-18, Grand Arena, etaj 1, sector 4, București
Tel. +(4)021.335.92.30 Fax. +(4)021.337.33.10

HOTĂRÂRE

**privind solicitarea către Consiliul General al Municipiului București de înscriere în inventarul
bunurilor care alcătuiesc domeniul public al Municipiului București a unor drumuri din sectorul 4
precum și atribuirea de denumiri**

Consiliul Local al Sectorului 4,

Având în vedere Referatul de aprobare al Primarului Sectorului 4 și Raportul de specialitate întocmit de Arhitectul Șef cu nr. P.17.1/93/09.04.2020;

Văzând Avizul Comisiei nr. 3 - Comisia pentru administrarea domeniului public și privat, administrarea piețelor, organizarea instituțiilor și serviciilor publice de interes local și gospodărire comunală;

În conformitate cu prevederile Legii nr. 24/2000 privind Normele de tehnică legislativă pentru elaborarea actelor normative, republicată, cu modificările și completările ulterioare;

Luând în considerare art. 2 lit. d) din Ordonanța Guvernului nr.63/2002 privind atribuirea sau schimbarea de denumiri, cu modificările și completările ulterioare;

Conform art.2 alin. (2) din Regulamentul privind atribuirea sau schimbarea de denumiri și atribuirea numerelor poștale de imobile în Municipiul București aprobat prin Hotărârea Consiliului General al Municipiului București nr.31/06.02.2003;

Văzând prevederile Hotărârii Consiliului General al Municipiului București nr. 186/2008 privind inventarul bunurilor care alcătuiesc domeniul public al Municipiului București, cu modificările și completările ulterioare;

În temeiul prevederilor art. 139 alin. (3) lit. e) și lit. g), art. 166 alin. (2) lit. g), alin. 4, art. 196 alin. (1) lit. a) și art. 197 din O.U.G. nr. 57/2019 privind Codul administrativ, cu modificările și completările ulterioare,

HOTĂRĂȘTE:

Art.1 (1) Se solicită Consiliului General al Municipiului București atribuirea de denumiri pentru drumurile din sectorul 4 identificate în **Anexele nr. 1-10**, care fac parte integrantă din prezenta hotărâre.

(2) Se solicită Consiliului General al Municipiului București înscrierea drumurilor identificate în anexele nr. 1-10, în lista Anexă la Hotărârea Consiliului General al Municipiului București nr. 186/2008 privind inventarul bunurilor care alcătuiesc domeniul public al Municipiului București.

Art.2 (1) Primarul Sectorului 4 și Direcțiile din cadrul Aparatului de specialitate al Primarului Sectorului 4 vor duce la îndeplinire prevederile prezentei hotărâri, conform competențelor legale.

(2) Direcția Administrație Publică prin Serviciul Tehnic Comunicare Acte Administrative va asigura comunicarea prezentei hotărâri entităților menționate la alin. (1) precum și Instituției Prefectului Municipiului București.

Acastă hotărâre a fost adoptată în ședința ordinară a Consiliului Local al sectorului 4 din data de 15.04.2020

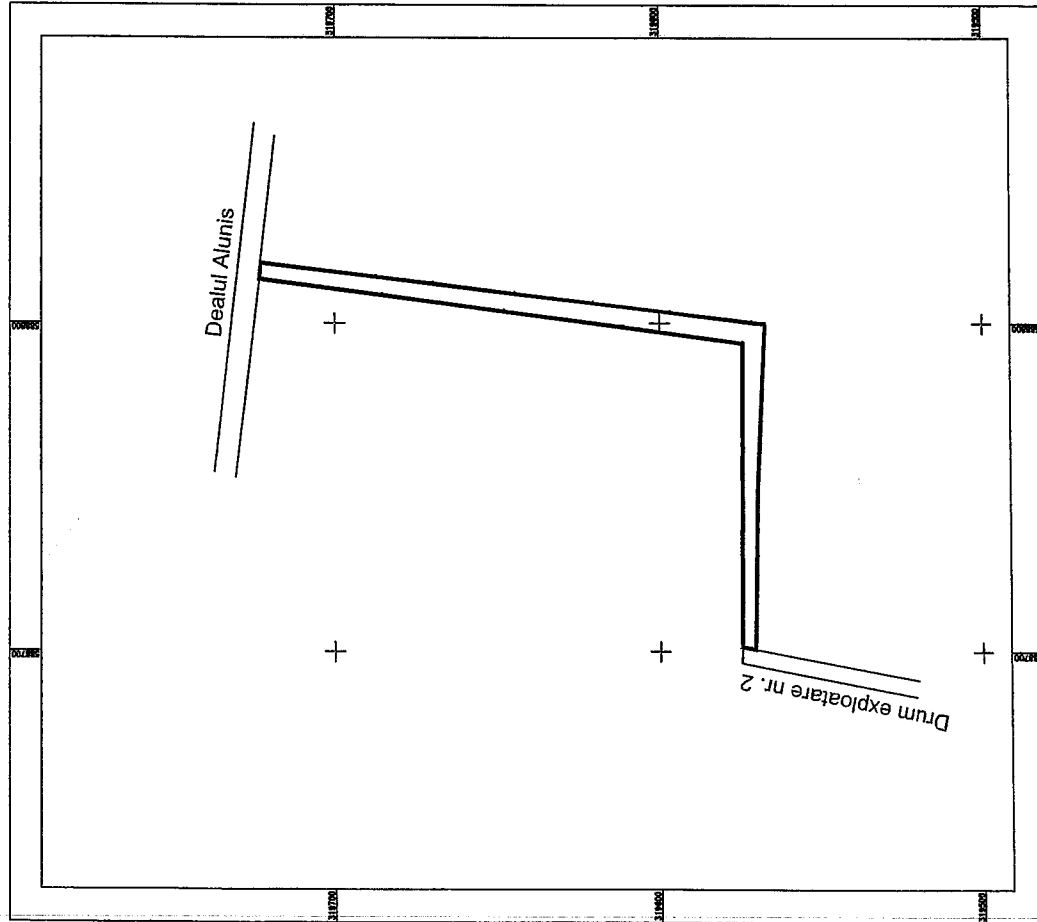
PREȘEDINTE DE ȘEDINȚĂ,

Cosmin-Constantin BĂRBĂLĂU

**Contrasemnează
Conform Codului administrativ
Secretarul General al Sectorului 4
Diana Anca ARTENE**

Nr. 51/15.04.2020

Drum de exploatare nr. 1
 intre Dealul Alunis si Drum exploatare nr. 2
 Lungime drum - 248 ml



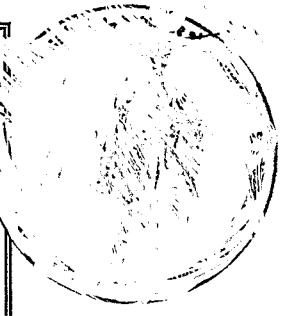
PREȘEDINTE DE ȘEDINȚĂ,
 COSMINA - CONSTANTIN BĂRBĂLAU

ANEXA NR. 1
 LA HCL nr. 51 / 15.04.2020

INVENTAR DE COORDONATE IN SISTEM
 DE PROIECTIE STEREOGRAFIC 1970

Nr. Pct.	Coordonate pct. de contur		Lungimi latari D(i,i+1)
	X [m]	Y [m]	
1	319571.431	588800.217	25.344
2	319596.595	588803.234	24.004
3	319620.429	588806.088	24.437
4	319644.693	588808.990	25.415
5	319669.927	588812.017	17.615
6	319687.417	588814.114	35.381
7	319722.547	588818.320	4.890
8	319722.964	588813.448	37.857
9	319685.429	588808.520	37.865
10	319647.886	588803.591	37.134
11	319611.068	588798.757	37.134
12	319574.250	588793.923	67.865
13	319574.539	588726.059	24.522
14	319574.644	588701.537	4.071
15	319570.642	588700.789	48.447
16	319569.845	588749.229	50.573
17	319567.517	588799.748	3.942

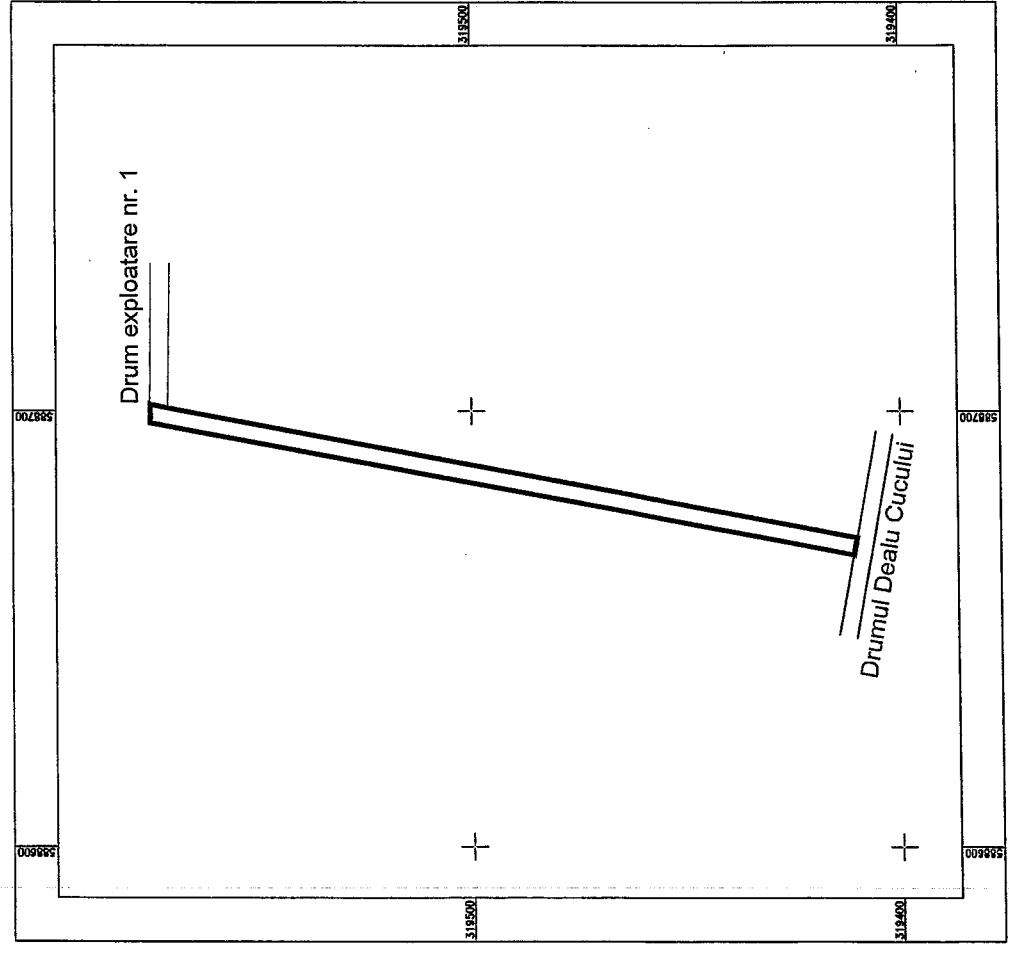
S(1)=1353.25mp P=506.496m



ANEXA NR. 2

LA HCL nr. 51/15.04.2020

Drum de exploatare nr. 2
intre Drum exploatare nr. 1 si Drumul Dealu Cucului
Lungime drum - 167 ml




INVENTAR DE COORDONATE IN SISTEM
DE PROIECTIE STEREOGRAFIC 1970

Parcela (1)

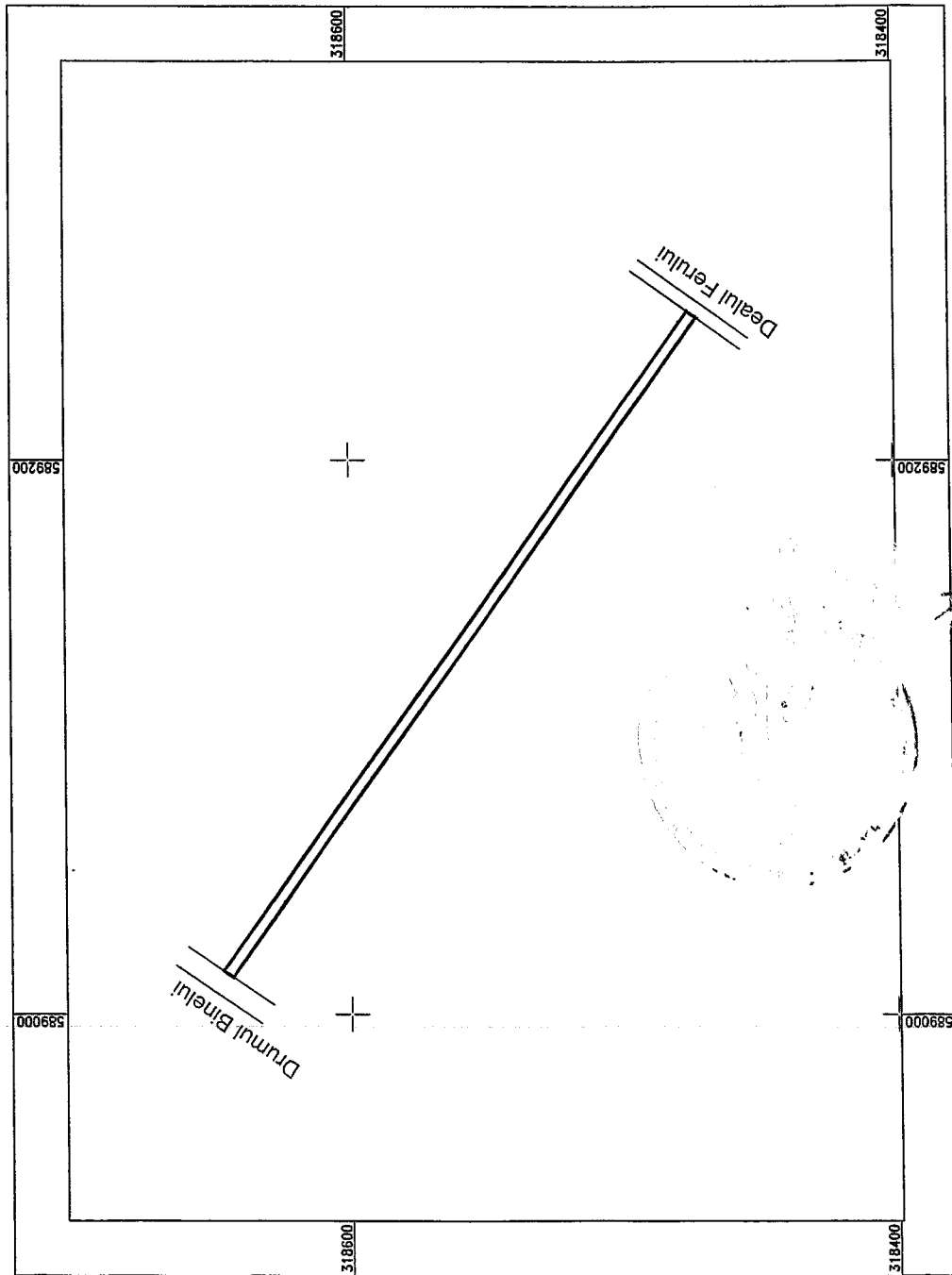
Nr. Pct.	Coordonate pct.de contur		Lungimi laturi D(i,i+1)
	X [m]	Y [m]	
1	319570.642	588700.789	4.071
2	319574.644	588701.537	4.236
3	319574.662	588697.301	166.375
4	319411.088	588666.901	4.000
5	319410.361	588670.834	163.056

S(1)=680.94mp P=341.738m



PREȘEDINTE DE ȘEDINȚĂ,
COSMINA - CONSTANȚA BĂRBĂLAȘ

Drum de exploatare nr. 3
 intre Drumul Binelui si Drumul Dealul Ferului
 Lungime drum - 294 ml



PREȘEDINTE DE ȘEDINȚĂ,
 COMUNĂ - CONSTANȚA BĂRBĂLAU

ANEXA NR. 3
 LA HELS, NR. 51/15.04.2020

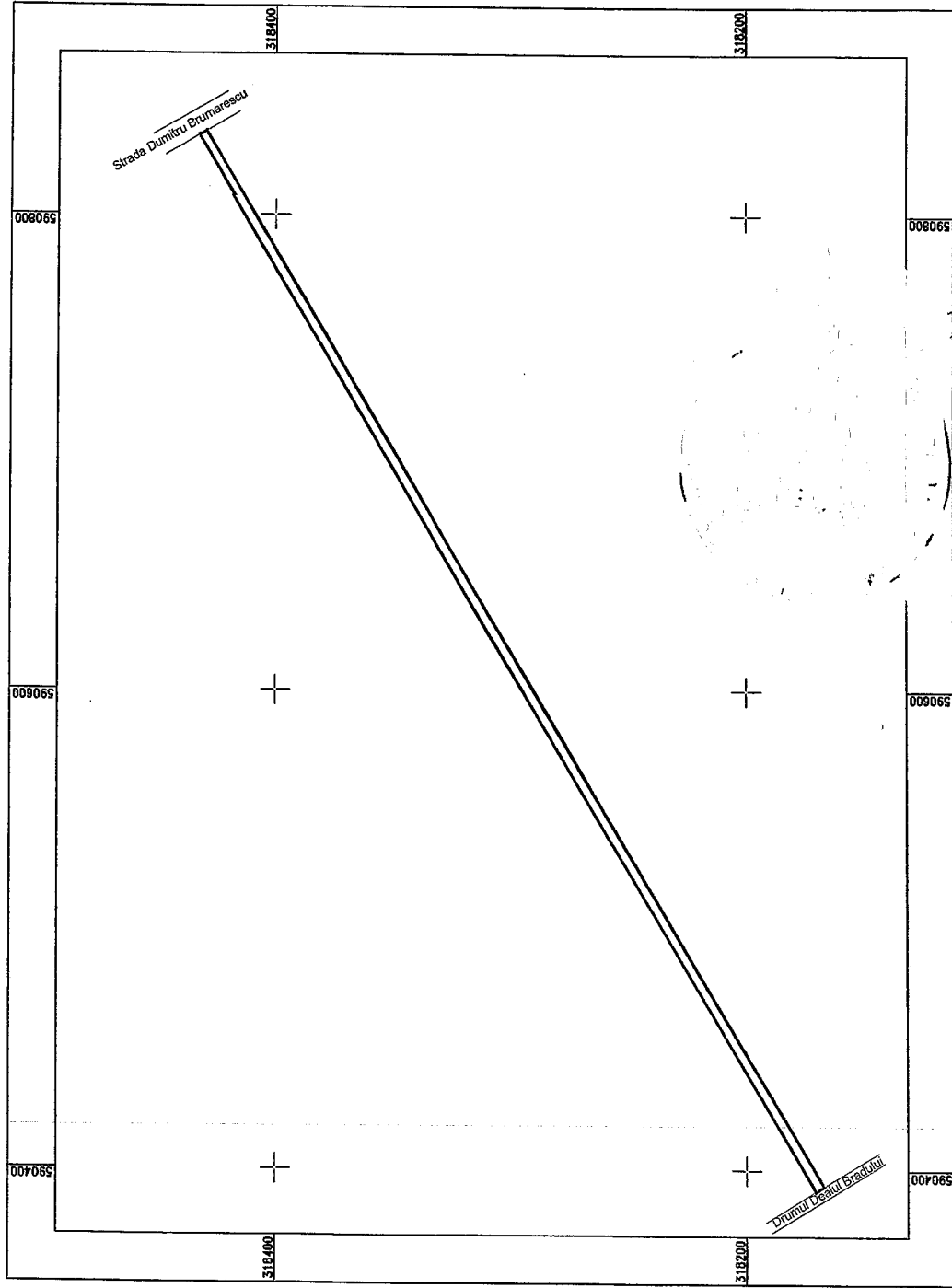
INVENTAR DE COORDONATE IN SISTEM
 DE PROIECTIE STEREOGRAFIC 1970

Parcela (1)

Nr. Pct.	Coordonate pct.de contur		Lungimi laturi D(i,i+1)
	X [m]	Y [m]	
1	318646.812	589015.496	4.043
2	318643.452	589013.248	32.985
3	318624.185	589040.021	25.775
4	318609.129	589060.942	29.343
5	318591.990	589084.759	29.342
6	318574.850	589108.575	29.343
7	318557.711	589132.392	73.557
8	318514.746	589192.096	73.353
9	318471.901	589251.636	3.988
10	318475.154	589253.943	5.217
11	318478.201	589249.708	71.226
12	318519.786	589191.882	39.408
13	318542.810	589159.900	25.098
14	318557.470	589139.528	30.540
15	318575.363	589114.779	30.605
16	318593.239	589089.937	53.454
17	318624.420	589046.520	22.759
18	318637.772	589028.089	15.502
S(1)=1174.76mp P=595.538m			

ANEXA NR. 4
 LA HCLR nr. 51/15.04.2020

Drum de exploatare nr. 4
 intre Drumul Dealul Bradului si Strada Dumitru Brumarescu
 Lungime drum - 514 m



INVENTAR DE COORDONATE IN SISTEM
 DE PROIECTIE STEREOGRAFIC 1970

Nr. Pct.	Coordonate pol. de conitru		Lungimi Baturi D(f.m.r.)
	X (m)	Y (m)	
1	318432,656	590833,495	3,428
2	318426,695	590835,219	21,661
3	318416,654	590816,683	23,333
4	318406,756	590796,511	33,337
5	318389,756	590767,534	41,647
6	318369,528	590732,004	20,776
7	318357,907	590714,147	41,773
8	318347,288	590698,291	45,003
9	318326,042	590663,325	20,832
10	318303,103	590621,607	20,831
11	318292,481	590593,987	41,664
12	318281,861	590565,766	82,655
13	318260,620	590546,923	89,483
14	318219,421	590476,652	4,000
15	318167,289	590393,317	64,395
16	318170,651	590391,354	52,196
17	318219,016	590472,417	95,004
18	318245,745	590517,260	32,353
19	318294,382	590598,860	31,601
20	318310,885	590626,722	27,000
21	318326,685	590653,914	27,633
22	318340,741	590677,147	31,690
23	318354,819	590700,925	31,239
24	318370,666	590728,193	30,910
25	318386,883	590755,073	30,460
26	318402,633	590781,669	0,588
27	318418,153	590807,878	28,368
28	318417,664	590808,207	

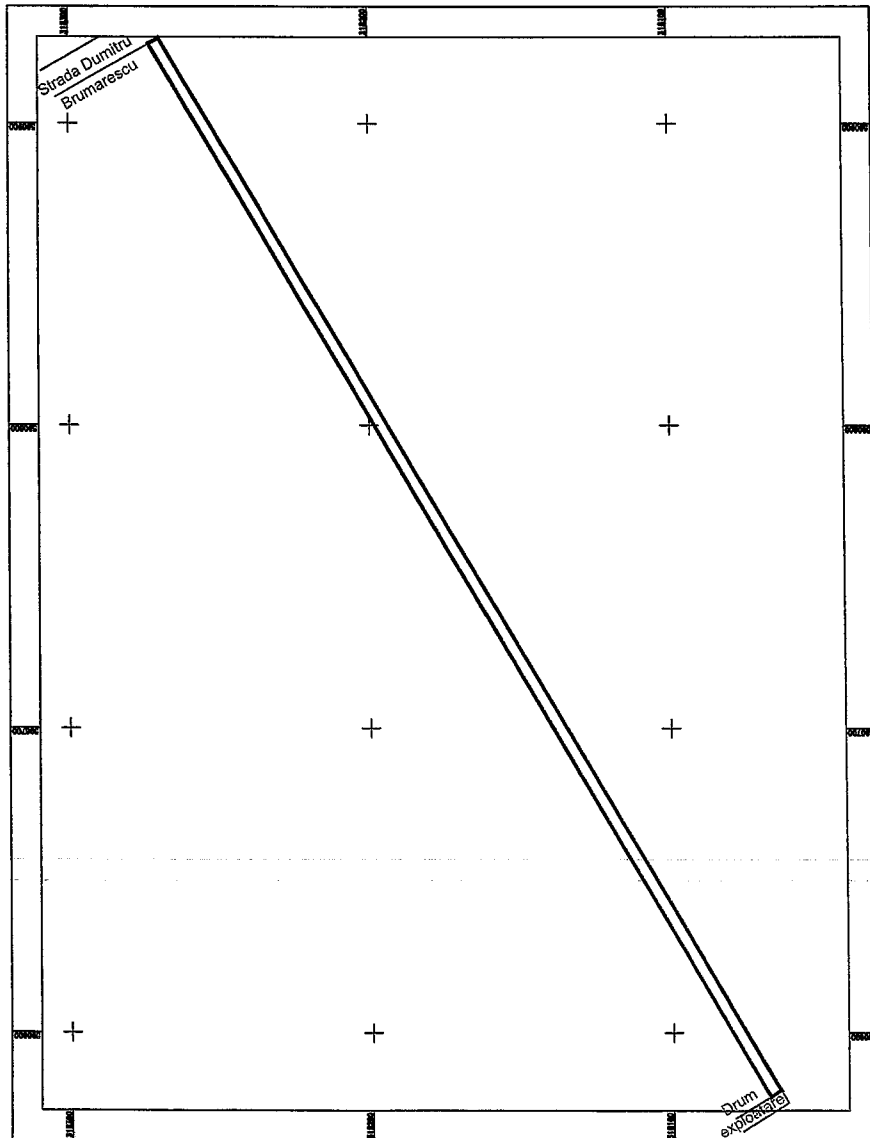
S(1)=2036,01mp P=1035,695m

PRESEDINTE DE SEDINTA
 COSMIN - CONSTANTIN BARBALAU

ANEXA NR. 5

LA HCLȘ, NR. 51 / 15.04.2020

Drum de exploatare nr. 5
intre Drum exploatare nr. 6 si Strada Dumitru Brumarescu
Lungime drum - 404 ml



INVENTAR DE COORDONATE IN SISTEM
DE PROIECTIE STEREOGRAFIC 1970

Parcela (1)

Nr. Pct.	Coordonate pct.de contur		Lungimi laturi D(i,i+1)
	X [m]	Y [m]	
1	318064.025	590581.022	3.381
2	318065.749	590583.930	83.141
3	318108.138	590655.453	317.224
4	318269.873	590928.350	3.876
5	318273.234	590926.420	107.753
6	318218.295	590833.725	168.354
7	318132.562	590688.836	82.639
8	318090.429	590617.744	41.324
9	318069.356	590582.197	4.012
10	318067.310	590578.746	3.996

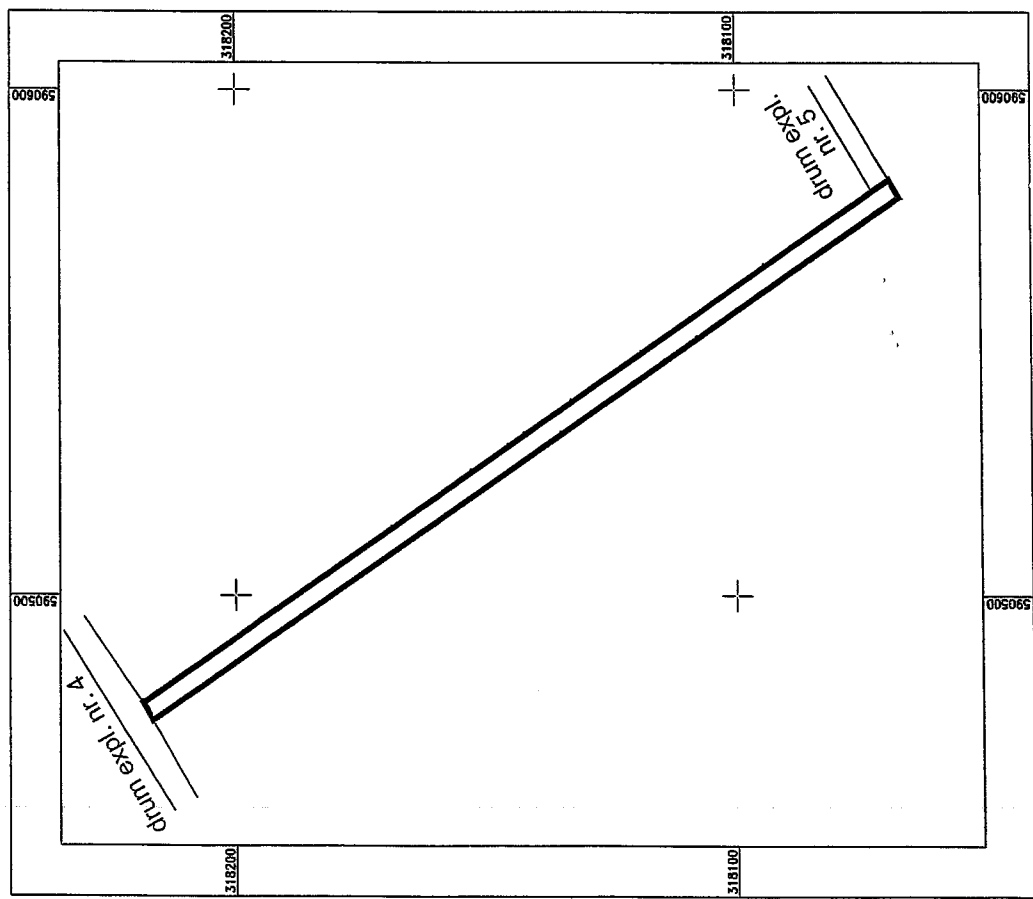
S(1)=1589.45mp P=815.699m

PREȘEDINTE DE ȘEDINȚĂ,
COSMIN - CONSTANTIN BĂRBĂLAU

ANEXA NR. 6

LA HCLȘ, nr. 51/15.04.2020

Drum de exploatare nr. 6
intre Drum exploatare nr. 4 si Drum exploatare nr. 5
Lungime drum - 181 ml



INVENTAR DE COORDONATE IN SISTEM
DE PROIECTIE STEREOGRAFIC 1970

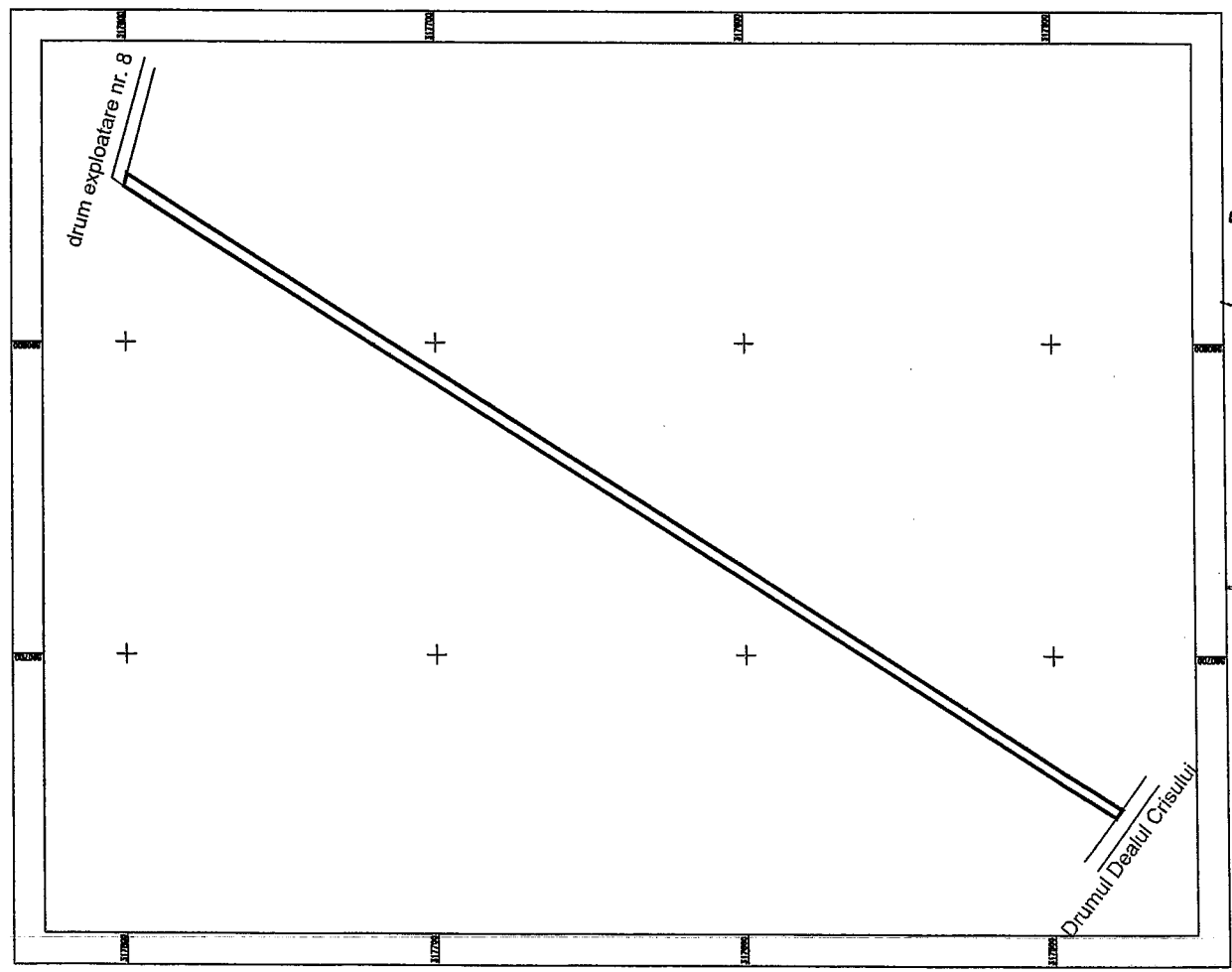
Parcela (1)

Nr. Pct.	Coordonate pct. de contur		Lungimi laturi D(j,j+1)
	X [m]	Y [m]	
1	318069.356	590582.197	30.235
2	318094.221	590564.996	30.328
3	318119.164	590547.744	16.978
4	318133.127	590538.086	11.406
5	318142.508	590531.598	3.993
6	318145.791	590529.326	8.854
7	318153.073	590524.289	19.504
8	318169.045	590513.095	60.088
9	318218.421	590478.852	3.957
10	318216.461	590475.415	98.897
11	318135.158	590531.721	33.252
12	318107.830	590550.665	49.301
13	318067.309	590578.747	4.012
S(1)=728.83mp P=370.803m			

PREȘEDINTE DE ȘEDINȚĂ,
COSMIN - CONSTANTIN BĂRBĂLAU

ANEXA NR. 7
LA HCS, Nr. 51/15.04.2023

Drum de exploatare nr. 7
intre Drum exploatare nr. 8 si Drumul Dealul Crisului
Lungime drum - 380 m



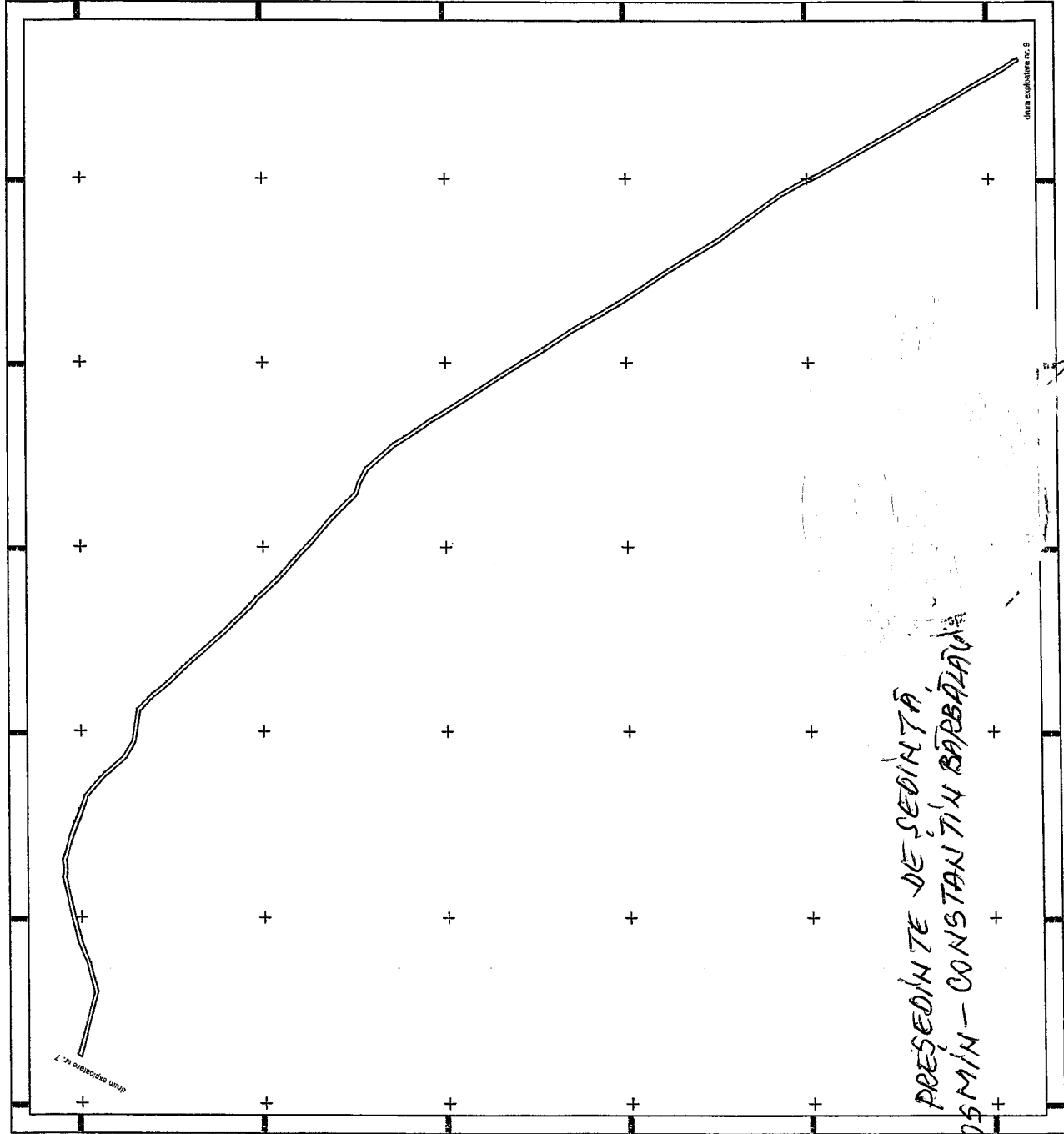
INVENTAR DE COORDONATE IN SISTEM
DE PROIECTIE STEREOGRAFIC 1970

Parcela (1)

Nr. Pct.	Coordonate pct. de contur		Lungimi laturi D(i,j+1)
	X [m]	Y [m]	
1	317800.488	590849.814	10.386
2	317791.703	590844.312	85.276
3	317719.453	590799.013	6.050
4	317714.328	590795.798	276.474
5	317480.303	590648.590	3.161
6	317478.421	590651.130	1.508
7	317479.695	590651.936	18.150
8	317495.033	590661.640	16.350
9	317508.850	590670.382	22.997
10	317528.283	590682.679	182.004
11	317682.171	590779.859	138.610
12	317799.416	590853.793	4.121
S(1)=1340.83mp P=765.067m			

PRESEDINTE DE SECURITA
MOSMIU - CONSTANTA BĂRBĂLAU

Drum de exploatare nr. 8
 intre Drum exploatare nr. 7 si Drum exploatare nr. 9
 Lungime drum - 1621 m




Panoul (1)
 INVENTAR DE COORDONATE IN SISTEM
 DE PROIECTIE STEREOGRAFIC (N70)

Nr. PCL	X [m]	Y [m]	Longhime Metr D(=1:1)
1	317781.884	589918.621	72.811
2	317780.251	589918.621	18.253
3	317780.251	589918.621	18.253
4	317800.013	589987.453	83.448
5	317785.447	589918.679	21.721
6	317785.447	589918.679	21.721
7	317783.872	589948.958	10.058
8	317782.218	589956.827	14.108
9	317780.251	589918.621	72.811
10	317780.251	589918.621	72.811
11	317818.820	591020.954	10.789
12	317818.783	591061.400	22.330
13	317818.783	591061.400	22.330
14	317800.013	589987.453	18.851
15	317801.659	591118.667	18.851
16	317786.252	591193.274	25.253
17	317774.625	591184.258	24.239
18	317765.077	591172.879	18.904
19	317755.221	591158.181	20.915
20	317745.365	591143.483	20.915
21	317735.509	591128.785	20.915
22	317725.653	591114.087	20.915
23	317715.797	591099.390	20.915
24	317705.941	591084.693	20.915
25	317696.085	591069.996	20.915
26	317686.229	591055.299	20.915
27	317676.373	591040.602	20.915
28	317666.517	591025.905	20.915
29	317656.661	591011.208	20.915
30	317646.805	590996.511	20.915
31	317636.949	590981.814	20.915
32	317627.093	590967.117	20.915
33	317617.237	590952.420	20.915
34	317607.381	590937.723	20.915
35	317597.525	590923.026	20.915
36	317587.669	590908.329	20.915
37	317577.813	590893.632	20.915
38	317567.957	590878.935	20.915
39	317558.101	590864.238	20.915
40	317548.245	590849.541	20.915
41	317538.389	590834.844	20.915
42	317528.533	590820.147	20.915
43	317518.677	590805.450	20.915
44	317508.821	590790.753	20.915
45	317498.965	590776.056	20.915
46	317489.109	590761.359	20.915
47	317479.253	590746.662	20.915
48	317469.397	590731.965	20.915
49	317459.541	590717.268	20.915
50	317449.685	590702.571	20.915
51	317439.829	590687.874	20.915
52	317429.973	590673.177	20.915
53	317420.117	590658.480	20.915
54	317410.261	590643.783	20.915
55	317400.405	590629.086	20.915
56	317390.549	590614.389	20.915
57	317380.693	590600.692	20.915
58	317370.837	590585.995	20.915
59	317360.981	590571.298	20.915
60	317351.125	590556.601	20.915
61	317341.269	590541.904	20.915
62	317331.413	590527.207	20.915
63	317321.557	590512.510	20.915
64	317311.701	590497.813	20.915
65	317301.845	590483.116	20.915
66	317291.989	590468.419	20.915
67	317282.133	590453.722	20.915
68	317272.277	590439.025	20.915
69	317262.421	590424.328	20.915
70	317252.565	590409.631	20.915
71	317242.709	590394.934	20.915
72	317232.853	590380.237	20.915
73	317222.997	590365.540	20.915
74	317213.141	590350.843	20.915
75	317203.285	590336.146	20.915
76	317193.429	590321.449	20.915
77	317183.573	590306.752	20.915
78	317173.717	590292.055	20.915
79	317163.861	590277.358	20.915
80	317154.005	590262.661	20.915
81	317144.149	590247.964	20.915
82	317134.293	590233.267	20.915
83	317124.437	590218.570	20.915
84	317114.581	590203.873	20.915
85	317104.725	590189.176	20.915
86	317094.869	590174.479	20.915
87	317085.013	590159.782	20.915
88	317075.157	590145.085	20.915
89	317065.301	590130.388	20.915
90	317055.445	590115.691	20.915
91	317045.589	590100.994	20.915
92	317035.733	590086.297	20.915
93	317025.877	590071.600	20.915
94	317016.021	590056.903	20.915
95	317006.165	590042.206	20.915
96	316996.309	590027.509	20.915
97	316986.453	590012.812	20.915
98	316976.597	590000.000	20.915
99	316966.741	589987.188	20.915
100	316956.885	589974.376	20.915
101	316947.029	589961.564	20.915
102	316937.173	589948.752	20.915
103	316927.317	589935.940	20.915
104	316917.461	589923.128	20.915
105	316907.605	589910.316	20.915
106	316897.749	589897.504	20.915
107	316887.893	589884.692	20.915
108	316878.037	589871.880	20.915
109	316868.181	589859.068	20.915
110	316858.325	589846.256	20.915
111	316848.469	589833.444	20.915
112	316838.613	589820.632	20.915
113	316828.757	589807.820	20.915
114	316818.901	589795.008	20.915
115	316809.045	589782.196	20.915
116	316799.189	589769.384	20.915
117	316789.333	589756.572	20.915
118	316779.477	589743.760	20.915
119	316769.621	589730.948	20.915
120	316759.765	589718.136	20.915
121	316749.909	589705.324	20.915
122	316740.053	589692.512	20.915
123	316730.197	589679.700	20.915
124	316720.341	589666.888	20.915
125	316710.485	589654.076	20.915
126	316700.629	589641.264	20.915
127	316690.773	589628.452	20.915
128	316680.917	589615.640	20.915
129	316671.061	589602.828	20.915
130	316661.205	589590.016	20.915
131	316651.349	589577.204	20.915
132	316641.493	589564.392	20.915
133	316631.637	589551.580	20.915
134	316621.781	589538.768	20.915
135	316611.925	589525.956	20.915
136	316602.069	589513.144	20.915
137	316592.213	589500.332	20.915
138	316582.357	589487.520	20.915
139	316572.501	589474.708	20.915
140	316562.645	589461.896	20.915
141	316552.789	589449.084	20.915
142	316542.933	589436.272	20.915
143	316533.077	589423.460	20.915
144	316523.221	589410.648	20.915
145	316513.365	589397.836	20.915
146	316503.509	589385.024	20.915
147	316493.653	589372.212	20.915
148	316483.797	589359.400	20.915
149	316473.941	589346.588	20.915
150	316464.085	589333.776	20.915
151	316454.229	589320.964	20.915
152	316444.373	589308.152	20.915
153	316434.517	589295.340	20.915
154	316424.661	589282.528	20.915
155	316414.805	589269.716	20.915
156	316404.949	589256.904	20.915
157	316395.093	589244.092	20.915
158	316385.237	589231.280	20.915
159	316375.381	589218.468	20.915
160	316365.525	589205.656	20.915
161	316355.669	589192.844	20.915
162	316345.813	589180.032	20.915
163	316335.957	589167.220	20.915
164	316326.101	589154.408	20.915
165	316316.245	589141.596	20.915
166	316306.389	589128.784	20.915
167	316296.533	589115.972	20.915
168	316286.677	589103.160	20.915
169	316276.821	589090.348	20.915
170	316266.965	589077.536	20.915
171	316257.109	589064.724	20.915
172	316247.253	589051.912	20.915
173	316237.397	589039.100	20.915
174	316227.541	589026.288	20.915
175	316217.685	589013.476	20.915
176	316207.829	589000.664	20.915
177	316197.973	588987.852	20.915
178	316188.117	588975.040	20.915
179	316178.261	588962.228	20.915
180	316168.405	588949.416	20.915
181	316158.549	588936.604	20.915
182	316148.693	588923.792	20.915
183	316138.837	588910.980	20.915
184	316128.981	588898.168	20.915
185	316119.125	588885.356	20.915
186	316109.269	588872.544	20.915
187	316099.413	588859.732	20.915
188	316089.557	588846.920	20.915
189	316079.701	588834.108	20.915
190	316069.845	588821.296	20.915
191	316059.989	588808.484	20.915
192	316050.133	588795.672	20.915
193	316040.277	588782.860	20.915
194	316030.421	588770.048	20.915
195	316020.565	588757.236	20.915
196	316010.709	588744.424	20.915
197	316000.853	588731.612	20.915
198	315990.997	588718.800	20.915
199	315981.141	588705.988	20.915
200	315971.285	588693.176	20.915
201	315961.429	588680.364	20.915
202	315951.573	588667.552	20.915
203	315941.717	588654.740	20.915
204	315931.861	588641.928	20.915
205	315922.005	588629.116	20.915
206	315912.149	588616.304	20.915
207	315902.293	588603.492	20.915
208	315892.437	588590.680	20.915
209	315882.581	588577.868	20.915
210	315872.725	588565.056	20.915
211	315862.869	588552.244	20.915
212	315853.013	588539.432	20.915
213	315843.157	588526.620	20.915
214	315833.301	588513.808	20.915
215	315823.445	588500.996	20.915
216	315813.589	588488.184	20.915
217	315803.733	588475.372	20.915
218	315793.877	588462.560	20.915
219	315784.021	588449.748	20.915
220	315774.165	588436.936	20.915
221	315764.309	588424.124	20.915
222	315754.453	588411.312	20.915
223	315744.597	588398.500	20.915
224	315734.741	588385.688	20.915
225	315724.885	588372.876	20.915
226			

ANEXA NR. 9
LA HCL nr. 51 / 15.04.2020

Drum de exploatare nr. 9
intre Drum exploatare nr. 8 si Drumul Dealul Padurii
Lungime drum - 853 m



INVENTAR DE COORDONATE IN SISTEM
DE PROIECTIE STEREOGRAFIC 1970

Parcela (1)

Nr. Pct.	Coordonate pct.de contur		Lungimi laturi D(i,i+1)
	X [m]	Y [m]	
1	316770.446	591925.673	5.779
2	316765.303	591928.308	92.659
3	316690.031	591874.273	80.567
4	316624.536	591827.353	19.121
5	316608.981	591816.233	96.245
6	316530.748	591760.174	54.202
7	316486.714	591728.569	51.959
8	316444.507	591698.265	39.414
9	316412.366	591675.453	45.081
10	316375.877	591648.980	212.607
11	316202.986	591525.244	155.492
12	316076.399	591434.948	3.999
13	316078.778	591431.733	152.028
14	316202.394	591520.230	246.429
15	316402.929	591663.454	202.661
16	316567.982	591781.051	248.812
S(1)=3649.15mp P=1707.055m			

