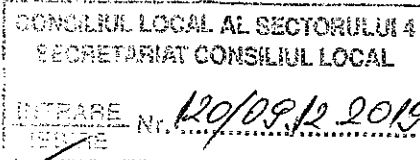




MUNICIPIUL BUCUREȘTI
CONSILIUL LOCAL AL SECTORULUI 4

B-dul Metalurgiei nr. 12-18, Grand Arena, etaj 1, sector 4, București
Tel. : +40-21-335.92.30 / Fax. : +40-21-337.07.90



PROIECT

HOTĂRÂRE

**privind aprobarea Planului Urbanistic de Detaliu pentru construire S+P+2E+Pod cu destinația de locuință, pe terenul în proprietate particulară în suprafață de 212,00 mp, aparținând lui I
situat în str. Iarba Câmpului nr. 64, Sector 4, București**

CONSILIUL LOCAL AL SECTORULUI 4;

Văzând Raportul de specialitate al Arhitectului-Şef cu nr. P.17.1/393/26.11.2019, Referatul de aprobare al Primarului Sectorului 4 înregistrate cu nr. P.17.1/394/26.11.2019 și Raportul informării și consultării publicului înregistrat cu nr. P.17.1/395/26.11.2019;

Văzând Avizul Comisiei tehnice de urbanism cu nr. 6/8 din data de 17.05.2019, ce funcționează în cadrul Primăriei Sectorului 4;

Având în vedere Avizul Comisiei pentru amenajarea teritoriului și urbanism, protecția mediului și turism;

Ținând seama de prevederile Legii nr. 50/1991 privind autorizarea executării lucrărilor de construcții, republicată, cu modificările și completările ulterioare;

În temeiul prevederilor Legii nr. 350/2001 privind amenajarea teritoriului și urbanismul, cu modificările și completările ulterioare,

În baza prevederilor Ordinului Ministerului Dezvoltării Regionale și Locuinței nr. 839/2009 privind aprobarea Normelor metodologice de aplicare a Legii nr. 50/1991, cu modificările și completările ulterioare;

Văzând prevederile Ordinului Ministerul Dezvoltării Regionale și Turismului nr. 2701/2010, cu modificările și completările ulterioare;

Având în vedere Planul Urbanistic General al Municipiului București aprobat prin Hotărârea Consiliului General al Municipiului București nr. 269/2000, a cărui valabilitate a fost prelungită succesiv prin Hotărârea Consiliului General al Municipiului București nr. 324/2010, nr. 241/2011, nr. 232/2012, nr. 224/2015 și nr. 877/12.12.2018;

În temeiul dispozițiilor art. 139, alin. (1) și alin (3), lit. "e", art. 166, alin. (2), lit. "j" și art. 196 alin. (1), lit. "a", din Codului Administrativ aprobat prin O.U.G. nr. 57 / 2019, cu modificările și completările ulterioare;;

HOTĂRĂȘTE:

Art. 1. Se aprobă Planul Urbanistic de Detaliu, pentru construire imobil S+P+2E+Pod cu destinația de locuință, pe un teren situat în **str. Iarba Câmpului nr. 64, Sector 4, București.**

Art. 2. Terenul care face obiectul documentației de urbanism este proprietate particulară a lui
suprafață de 212,00 mp.

Art. 3. Prezenta documentație reprezintă regulament de urbanism și nu dă dreptul de construire.

Art.4. (1) Perioada de valabilitate a prezentei documentații de urbanism este de 2 ani .

(2) Documentația de Urbanism de tip P.U.D. aprobată anterior, devine nulă de drept.

PREȘEDINTE DE ȘEDINȚĂ,

Avizat,
Conform Codului Administrativ,
Secretarul General al Sectorului 4
Diana Anca ARTENE



**SECTORUL 4 AL MUNICIPIULUI BUCUREȘTI
PRIMAR**

Member of CISQ Federation

RI&A SIMTEX

CERTIFIED MANAGEMENT SYSTEM
ISO 9001 - ISO 14001
BS OHSAS 18001

APARATUL DE SPECIALITATE

B-dul Metalurgiei nr. 12-18, Grand Arena, etaj 1,

Sector 4, București

Tel. : +40-21-335.92.30 / Fax. : +40-21-337.07.90

Nr. P.17.1/394/26.11.2019

CONSILIUL LOCAL AL SECTORULUI 4
SECRETARIAT CONSILIUL LOCAL

INTRABE
REZOLUȚIE

Nr. 120/09.12.2019

REFERAT DE APROBARE

Plan Urbanistic de Detaliu

*pentru construire imobil S+P+2E+Pod cu destinația de locuință,
str. Iarba Câmpului nr. 64*

Având în vedere prevederile art. 139, alin. (1) și alin (3), lit. "e", art. 166, alin. (2), lit. "j" și art. 196 alin. (1), lit. "a", din Codului Administrativ aprobat prin O.U.G. nr. 57 / 2019, cu modificările și completările ulterioare;

Ținând cont de prevederile Legii nr. 50/1991 privind autorizarea executării lucrărilor de construcții, republicată, cu modificările și completările ulterioare;

În conformitate cu prevederile art. 32, alin. (1), lit. "b", "c" și "d" din Legea 350/2001 privind amenajarea teritoriului și urbanismul, cu modificările și completările ulterioare;

Ținând cont de Planul Urbanistic General al Municipiului București aprobat prin H.C.G.M.B. nr. 269/2000, cu modificările și completările ulterioare și de Certificatul de Urbanism nr. 713/23119/16.05.2017, emis de Primăria Sectorului 4;


Văzând Avizul Comisiei tehnice de urbanism cu nr. 6/8 din 17.05.2019 și Raportul de specialitate al Serviciului Urbanism și Amenajarea teritoriului cu nr. P.17.1/393/26.11.2019,

Supunem dezbaterii Consiliului Local al Sectorului 4 al Municipiului București Planul Urbanistic de Detaliu din str. Iarba Câmpului nr. 64, pentru construire *imobil S+P+2E+Pod cu destinația de locuință*, în conformitate cu prevederile Codului Administrativ aprobat prin O.U.G. nr. 57 / 2019, cu modificările și completările ulterioare.

În scopul de mai sus, prezentăm spre dezbateră alăturatul proiect de hotărâre.

PRIMARUL SECTORULUI 4,

Daniel BĂLUTA



Arhitect Șef,

Dan TUDOR

SECTORUL 4 AL MUNICIPIULUI BUCUREȘTI



**SECTORUL 4 AL MUNICIPIULUI BUCUREȘTI
PRIMAR**

APARATUL DE SPECIALITATE

**B-dul Metalurgiei nr. 12-18, Grand Arena, etaj 1,
Sector 4, București**

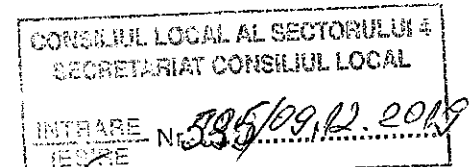
Tel. : +40-21-335.92.30 / Fax. : +40-21-337.07.90

Member of CISQ Federation



**CERTIFIED MANAGEMENT SYSTEM
ISO 9001 - ISO 14001
BS OHSAS 18001**

SERVICIUL URBANISM ȘI AMENAJAREA TERITORIULUI
Nr. P.17.1/393/393.11.2019



RAPORT DE SPECIALITATE

Privind aprobarea Planului Urbanistic de Detaliu pentru construire imobil S+P+2E+Pod cu destinația de locuință, pe terenul proprietate particulară în suprafață de 212.00 m² aparținând ~~.....~~ situat în str. Iarba Câmpului nr. 64, Sector 4, București

Planul Urbanistic de Detaliu a obținut:

- avizul Comisiei Tehnice de Urbanism (CTU);

A fost elaborat Raportul informării și consultării publicului cu nr. P.17.1/352/18.10.2019, conform Ordinului nr. 2701/2010 al Ministerului Dezvoltării Regionale și Turismului, privind aprobarea metodologiei de informare și consultare a publicului cu privire la elaborarea și revizuirea planurilor de amenajare a teritoriului și urbanism.

Terenul situat în str. Iarba Câmpului nr. 64, Sector 4, se încadrează conform prevederilor Regulamentului Local de Urbanism (R.L.U.) aferent Planului Urbanistic General (P.U.G.) al Municipiului București aprobat prin Hotărârea Consiliului General al Municipiului București (H.C.G.M.B) nr. 269/2000, a cărei valabilitate a fost prelungită succesiv prin H.C.G.M.B nr. 324/2010, nr. 241/2011, nr. 232/2012, nr. 224/2015 și nr. 877/12.12.2018, este situat în L1a- locuințe individuale și colective mici cu maxim P+2 niveluri situate în afara perimetrelor de protecție.

POT max= 45%, CUT maxim = 1,3 ADC / mp. Teren pentru înălțimi de P+2; în cazul mansardelor, se admite o depășire a CUT proporțional cu suplimentarea ADC cu maxim 0.6 din AC;
Hmax.= P+2E+M (10 metri).

INDICATORII URBANISTICI AVIZAȚII CTU:

POT max= 44%;

CUT max= 1,3 ADC / mp. Teren pentru P+2E; RmaxH=S+P+2E+Pod (10 metri)

FUNȚIUNE AVIZATĂ CTU: locuire.

În urma analizării documentației urbanistice, inițiate de proprietarii terenului, s-a avizat Planul Urbanistic de Detaliu pentru construire imobil S+ P+2E+Pod cu destinația de locuință, ce se încadrează în prevederile P.U.G.- ului.

RETRAGERI EDIFICABIL: - conform planului de reglementări vizat spre neschimbare. A fost avizată realizarea unui imobil într-un edificabil maxim determinat de următoarele retrageri: retras la 3,00 metri față de aliniamentul str. Iarba Câmpului, retras la min. 3.00 m față de limita posterioară, retras la max. 5, 00 m și min. 1,6 m față de limita laterală stângă și pe limita laterală dreaptă de proprietate.

Se vor respecta prevederile avizului RADET nr. 60812 din 18.09.2019 referitor la rețeaua de termoficare ce traversează parcela urmând ca pentru faza de autorizare să se prezinte un nou aviz RADET, pentru edificabilul propus.

Parcarea și gararea autovehiculelor vor respecta „Normele privind asigurarea numărului minim de locuri de parcare pentru noile construcții și amenajări autorizate pe teritoriul Municipiului București și a prospectelor necesare unei corecte funcționări a arterelor de circulație” aprobate prin HCGMB nr. 66/2006.

Art. 2, alin. (2) din Legea nr. 50/1991, privind autorizarea lucrărilor de construcții, republicată, cu modificările și completările ulterioare, stipulează obligația administrației publice locale de a emite autorizația de construire, în temeiul și cu respectarea prevederilor documentațiilor de urbanism, avizate și aprobate potrivit legii.

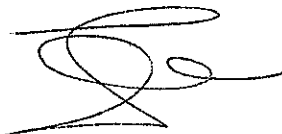
Consultarea publică s-a efectuat în conformitate cu prevederile Ordinului Nr. 2701 din 30 decembrie 2010 pentru aprobarea Metodologiei de informare și consultare a publicului cu privire la elaborarea sau revizuirea planurilor de amenajarea teritoriului și de urbanism.

Având în vedere cele precizate mai, supunem aprobării Consiliului Local al Sectorului proiectul de hotărâre privind aprobarea Planului Urbanistic de Detaliu pentru construire imobil S+P+2E+Pod cu destinația de locuință, pe terenul situat în str. Iarba Câmpului nr. 64, sector 4, București.


Motivăm urgența prin faptul că cererea inițială a beneficiarului este din data de 25.03.2019 făcându-se ulterior și completări printre care și adresa P.M.B. din data de 25.11.2019.

Arhitect-Şef al Sectorului 4,

Dan TUDOR



Avizat juridic,
ISTODORESCU
MILAI



Întocmit,
Arh. Cristina ARGINTARU

PO-7.5-17-F-08/ediția 3

SECTORUL 4 AL MUNICIPIULUI BUCUREȘTI