



MUNICIPIUL BUCUREȘTI
CONSILIUL LOCAL AL SECTORULUI 4

B-dul Metalurgiei nr. 12-18, Grand Arena, et. 1, sector 4
Tel. +(4)021.335.92.30 Fax. +(4)021.337.33.10

HOTĂRÂRE

pentru modificarea și completarea Anexei la H.C.L.S.4 nr. 292/21.11.2018 privind însușirea inventarului bunurilor care alcătuiesc domeniul public al Municipiului București înscrise în cartea funciară și aflate în administrarea Consiliului Local Sector 4

Consiliul Local al Sectorului 4

Având în vedere:

Raportul de specialitate nr. P.17.2/54/18.04.2019 al Serviciului Cadastru și Fond Funciar;
Expunerea de motive a Primarului Sectorului 4 al Municipiului București;

Rapoartele comisiilor de specialitate ale Consiliului Local Sector 4;

Legea nr. 213/1998 privind bunurile proprietate publică, cu modificările și completările ulterioare;

H.G. nr. 548/1999 privind aprobarea Normelor tehnice pentru întocmirea inventarului bunurilor care alcătuiesc domeniul public al comunelor, orașelor, municipiilor și județelor;

Hotărârea Consiliul General al Municipiului București nr. 186/08.05.2008, cu modificările și completările ulterioare, privind însușirea inventarului bunurilor care alcătuiesc domeniul public al Municipiului București;

Hotărârea Consiliul General al Municipiului București nr. 343/17.12.2010 privind constituirea comisiei speciale pentru întocmirea inventarului bunurilor care alcătuiesc domeniul public al Municipiului București;

În temeiul prevederilor art. 45 alin.(3), art. 81 alin. (4) și art. 115 alin. (1) lit. „b” din Legea administrației publice locale nr. 215/2001, republicată, cu modificările și completările ulterioare;

HOTĂRĂȘTE:

Art. I. Se aprobă modificarea și completarea Anexei la Hotărârea Consiliului Local Sector 4 nr. 292/21.11.2018, conform **Anexei** la prezenta.

Art.II. Prezenta hotărâre împreună cu lista anexă a bunurilor care alcătuiesc domeniul public al Municipiului București înscrise în cartea funciară și aflate în administrarea Consiliului Local se va comunica Consiliul General al Municipiului București.

Art. III. Primarul Sectorului 4, Secretarul Sectorului 4 și Aparatul de specialitate al Primarului Sectorului 4 vor duce la îndeplinire prevederile prezentei, iar comunicarea se va face prin Serviciul Tehnic Consiliul Local.

Această hotărâre a fost adoptată în ședința ordinară a Consiliului Local al sectorului 4 din data de 15.05.2019



Contrasemnează
Secretarul Sectorului 4

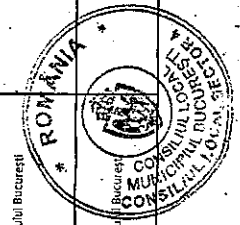
Diana Anca ARTENE

ANEXA


LA HCLSG nr. 95/15.05.2019

INVENTARUL BUNURILOR CE APARTIN DOMENIULUI PUBLIC PENTRU CARE ESTE ÎNSCRIS ÎN CARTEA FUNCİARĂ DREPTUL DE PROPRIETATE ÎN FAVOAREA MUNICIPIULUI BUCUREȘTI ȘI AFLEATE ÎN ADMINISTRAREA CONSILIULUI LOCAL SECTOR 4

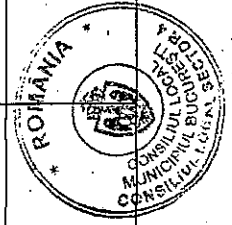
Nr. Cr.	Cod clasificare	Denumirea bunului	Elemente de identificare descriptive				Vechial	Anul dobândirii, după caz, al datei în folosință	valoare inventar - non -	Denumirea act proprietate sau alte acte de doveditoare	Tip act	Situația juridică		Observații	Număr Carte Funciară	Încheierea de însoțire	nr. cadastral
			Elemente de identificare descriptive	Tip act	Adresă	Mr. postal						nr./data	Emitent				
1		teren, construcții		Str.	Emil Racoviță	7	4	2018	HCGMB HCGMB RATB - CLS4 PMB	Hotărâre Hotărâre PV primărie Adresă	186/08.05.2008 24/19.07.2017 16/20.12.2017 16/6482/14.02.2017 21.08.2018	Consiliul General al Municipiului București Consiliul General al Municipiului București Primăria Municipiului București		222865	87855/05.12.2018	222385	
2	1.7.3	Piața Sudului	Teren S = 10127 mp construcții: C.3 - spațiu comercial - S = 642 mp C.4 - spațiu comercial - S = 232 mp C.5 - spațiu comercial - S = 475 mp C.6 - spațiu comercial - S = 386 mp C.7 - spațiu comercial - S = 239 mp C.8 - spațiu comercial - S = 230 mp C.10 - spațiu comercial - S = 54 mp C.12 - spațiu comercial - S = 171 mp C.15 - post transformare - S = 10 mp C.16 - magazine metalice - S = 15 mp C.18 - spațiu comercial - S = 1308 mp amenajări Piața Sudului	Str.	Sergent Nițu Vasile	1	4	2005	HCLSA HCLSA HCGMB HCGMB HCLSA	Hotărâre Hotărâre Hotărâre Hotărâre Hotărâre	58/2004 66/23.07.2009 115/29.03.2017 239/24.09.2001 309/13.11.2017	Consiliul Local al Sectorului 4 Consiliul Local al Sectorului 4 Consiliul General al Municipiului București Consiliul General al Municipiului București Consiliul General al Municipiului București		215083	75892/12.10.2017	215053	
3	1.7.3	Piața Apărării Patriei	teren S = 3809 mp. construcții: C.1 - centru comercial (P = IE) - S = 1990 mp C.2 - spațiu comercial - S = 55 mp C.3 - post transformare - S = 19 mp Amenajări Piața Apărării Patriei	Șos.	Berceni	109B	4	2004	HCLSA HCLSA HCGMB	Hotărâre Hotărâre Hotărâre	58/2004 72/30.10.2008 239/24.09.2001	Consiliul Local al Sectorului 4 Consiliul Local al Sectorului 4 Consiliul General al Municipiului București		230314	58548/24.08.2018	230314	
4	1.7.3	Piața Progresul - 1	teren S = 8854 mp. construcții: C.1 - complex agroalimentar Progresul (S=941E) - S construită la sol = 5816 mp S desf. 12659 mp C.2 - post transformare - 6 mp Amenajări Piața Progresul 1	Șos.	Giurgului	109A	4	2007	HCGMB HCLSA HCLSA HCLSA	Hotărâre Hotărâre Hotărâre Hotărâre	239/24.09.2001 58/2004 147/15.06.2017 Protocol 14125/18.06.2007	Consiliul General al Municipiului București Consiliul Local al Sectorului 4 Consiliul Local al Sectorului 4 Consiliul Local al Sectorului 4		230321	59386/28.08.2018	230321	
5	1.7.3	Piața Progresul - 2	teren, Piața de Flori S = 342 mp	Șos.	Giurgului	109A	4	2007	HCGMB HCLSA HCLSA	Hotărâre Hotărâre Hotărâre	239/24.09.2001 72/30.10.2008 58/2004 Protocol	Consiliul General al Municipiului București Consiliul Local al Sectorului 4 Consiliul Local al Sectorului 4		230320	59399/28.08.2018	230320	
6	1.7.3	Piața Covasna	teren S = 1187 mp construcții Piața Covasna S=970 mp amenajări Piața Covasna	Allee	Covasna	3bis	4	2004	HCGMB HCLSA HCLSA HCLSA	Hotărâre Hotărâre Hotărâre Hotărâre	239/24.09.2001 58/2004 72/30.10.2008 57/23.03.2018	Consiliul General al Municipiului București Consiliul Local al Sectorului 4 Consiliul Local al Sectorului 4 Consiliul Local al Sectorului 4		230386	58512/24.08.2018	230386	
7		parc	Parc Otâșelii Copililor S = 184948 mp (184744 mp măsurată)	Șos.	Otâșelii	15	4	2011	HCGMB	Hotărâre	139/30.06.2011	Consiliul General al Municipiului București		209322		209322	
8		teren	suprafață S = 3112 mp	Str.	Turmu Măgurele	5	4	2018	HCGMB	Hotărâre	357/14.06.2018	Consiliul General al Municipiului București		222173	53713/03.08.2018	222173	




9	teren	teren S=2380 mp	Str.	Secerel	57	4	Nr. IE 205150 IE 200586- 200586 V: str. Secerel	E: S: IE	2016	HCGMB	Hotarare	403/21.12.2016	Consiliul General al Municipiului Bucuresti.	205417	33945/16.05.2018	205417
10	teren	teren S= 6177 mp	Str.	Secerel	53-55	4	Nr. IE 20586 IE 20547 V: str. Secerel	S: V:	2016	HCGMB	Hotarare	403/21.12.2016	Consiliul General al Municipiului Bucuresti	205150	22934/75.03.2018	205150
11	Casa de tip familial Spindusii	teren S=136 mp Clădire S=121 etaj teren S=3245 mp C1: Clădire S=143 etaj S=717 mp C2: post. trafo S=26 mp C3: balcon S=16 mp	stradă	Str. Scular nr. 9A	9A	4	scola nr 102 locuinte tip casa		2005		HCL	01.06.2005 234/31.01.2017	Consiliul Local Sector 4	220265	220265	220266
12	Seelul DGASPC		stradă	Str. Enache Ion nr. 1A	1A	4			1998		HCL	31/28.09.2000	Consiliul Local Sector 4	219350	31602	219350
13	Secretariat Comisi - Registratura	C1: Clădire S=143 mp (7500 mp din act)	pozeza	Sos. Dohoteni nr. 252 - 254 bl.151, portier	252 - 254	4	benzinarie lucrul Intersectia IRA blocuri de locuinte		2003		HCL	186/06.06.2008 67/72.04.2003 136/79.08.2003 3250/7.11.2013	Consiliul Local Sector 4	218357-cl-163		218357-cl-163
14	Centrul Social Multifunctional Degetica	teren S=539 mp (5316 mp din act) C1: Clădire S=143 mp S=1170 mp C2: cabina poartă S=13 mp	alee	Aleea Mireia Mihaela Luiza nr. 1A	1A	4	Inspectoratul scolar sector 4 Directia anti-drog sector 4 blocuri de locuinte		2010		HCL	103/27.10.2005 17/75.02.2010 1638/2.02.2011 176/28.11.2013	Consiliul Local Sector 4	220281		220281
15	Centrul Social Multifunctional Mica Strada	teren S=646 mp (7500 mp din act) C1: Clădire S=143 mp S=570 mp C2: S=14 mp	alee	Aleea Emil Racovita nr. 28	28	4	blocuri de locuinte		2010		HCL	127/28.08.2003 17/75.02.2010	Consiliul Local Sector 4	213065	333669	213065
16	Centrul Social Multifunctional Mici Magicien	teren S=5389 mp C1: Clădire S=143 mp S=805 mp C2: centrala termica S=13 mp C3: cabina poartă S=18 mp	stradă	Str. Iovanii Mihaela nr. 4	4	4	blocuri de locuinte		2010		HCL	127/28.08.2003 17/75.02.2010	Consiliul Local Sector 4	219349	31999	219349
17	Centrul Social Multifunctional Dumbrova Minunata	teren S = 4502 mp C1: Clădire S=143 mp S=785 mp C2: cabina poartă S=11 mp	stradă	Str. Stelian Militaru nr.84	84	4	Grădinița Clujercă Școala gimnazială George Bacovia circa 16 poliție blocant case tip locuinte		2010		HCL	166/06.06.2008 17/75.02.2010 136/29.08.2013	Consiliul Local Sector 4	220248		220248
18	Centrul Social Multifunctional Craiasa Zăpezii	teren S = 500 mp (983 mp din măsurători) C1: Clădire S=143 mp S = 332 mp C2: ghera beton S = 3 mp	stradă	Str. Oblea nr.8	8	4	Circa 14 Poliție școala nr 79 locuinte tip casa		2010		HCL	14/27.01.2005 17/75.02.2010 48/31.01.2012	Consiliul Local Sector 4	219427	31602	219427
19	Adăpost de noapte pentru persoane adulte	teren S = 601 mp Clădire P=șteleț-mansardă	stradă	Str. Târziu Frumos nr. 24	24	4	Complex blocuri tipografie parc		2014		HCL	26/27.02.2016 63/30.04.2014	Consiliul Local Sector 4	222299	48158	222299
20	Casa de Căștitori Sector 4	Imobil compus din teren S = 750 mp și construcție	str.	Gramont	25	4	Nr. str. Gramont E: Imobil str. Gramont nr.28 S: Imobil str. Episcop Chesariu nr.13 V: str. Episcop Chesarie		1998	HCGMB	Hotarare	255/26.11.1998	Consiliul General al Municipiului Bucuresti	228047		228047
21	Colegiul Național "Mihai Eminescu"	Ulcu	Strada	George Georgescu	2	4	Nr. Strada Mitropolit Antim Mireanul 4 V: Intrarea Elia Mironu S: E: Strada George Georgescu		1985		Dispozitie nr. 242	05.03.2002	Municipiul Bucuresti	226328	Încalzire Nr. 77371 21.12.2016	226328
22	Colegiul Național "Ion Creangă"	Ulcu	Strada	Cuza-Vodă	51	4	Nr. Strada Mihaela Voăști V: Secția 14 Poliție S: Școala Gimnazială Nr. 79 E: Măștiștea "Radu Voăști"		1972		Protocol nr. 1715 / 11.12.2006	1990	ISMB	228560		228560
23	Școala Gimnazială Nr. 79	Școală	Strada	Cuza-Vodă	51	4	H: Colegiul Național "Ion Creangă" S: Strada Cuza Voăști E: Ștefanuș Teologic		1986		Protocol nr. 680/13.12.2006	29.05.1982	Comitetul Executiv al Statului Popular al Capitalei RPR	228960		228960



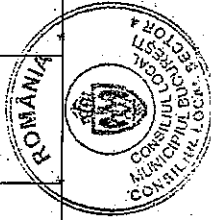
24	1.6.2	Școala Gimnazială Nr.79 - Sali Sport	Sali Sport	Strada	Cuza-Vodă	51	4	Nr. Colegiul Național "Ion Creangă" V. Școala 14 Palișe S. Strada Cuza Vodă E. Seminarul Teologic	2004	2.431.004,25	Protocol 390 din 31.12.2006	Decizia nr. 570	25.03.1990	ISMB	Teren împrejmuț cu gard de beton înre punctele 2-11, 13-21, 22-23, gard de piatră între punctele 11-13 și convențional între punctele 1-2.	228660	228660	228660-CL	Încheiere Nr. 21086/ 22.03.2018
25	1.6.4	Liceu Tehnologic "Mireasa Văldăneșcu"	Liceu	Strada	Strada Izvorul Crișului	4	4	Nr. Grădinița Nr. 215 V. Școala Gimnazială Nr. 129 (cu grădiniță) S. Strada Izvorul Crișului E. Strada Izvorul Mureșului	1979	6.982.317,67	Protocol 4399/11.12.2006	HCG NR. 151	20.07.2001	ISMB	Teren împrejmuț cu gard de metal cu fundație de beton.	228660	228660	228666	Încheiere Nr. 94901/ 15.10.2017
26		Colegiul Tehnic "Miron Nicolescu"	Liceu	Bulevardul	Metaburglei	89	4	Nr. Strada Măceșului V. Drumul Creștitorilor Metalurglei E. Șoseaua Bercenti	1971		Protocol HCG NR. 151			PMB		228660	228660		
28	1.6.4	Colegiul Tehnic "Miron Nicolescu" - Atelier	Atelier	Bulevardul	Metaburglei	89	4	Nr. Strada Măceșului V. Drumul Creștitorilor S. Bulevardul Metalurglei E. Șoseaua Bercenti	1971	15.250.361,00						228660	228660	228660	
29		Liceu Tehnologic "Dacia"	Liceu	Strada	Metaburglei	89	4	Nr. Strada Măceșului V. Drumul Creștitorilor S. Bulevardul Metalurglei E. Șoseaua Bercenti	1971		Protocol nr. 2531/11.12.2006					228660	228660	213442-CL	
30		Liceu Tehnologic "Dacia" - Cămină	Cămină	Strada	Căpt. Grigore Marin	42-44	4	Nr. Șoseaua Oltenei V. Strada Caporal Marin Grigore S. Strada Orgu Tânase E. Strada Teascului	1971	10.179.562,99						213442	213442	213442-C2	
31	1.6.4	Liceu Tehnologic "Dacia" - Atelier	Atelier	Strada	Căpt. Grigore Marin	42-44	4	Nr. Șoseaua Oltenei V. Strada Caporal Marin Grigore S. Strada Orgu Tânase E. Strada Teascului	1971		Protocol	HG nr. 690	1997	ISMB		213442	213442	213442-C3	Încheiere Nr. 72155/ 08.10.2018
32		Școala Gimnazială Specială Nr. 4	Școală	Strada	Căpt. Grigore Marin	42-44	4	Nr. Șoseaua Oltenei V. Strada Caporal Marin Grigore S. Strada Orgu Tânase E. Strada Teascului	2009		Protocol					213442	213442	213442-C4	
33		Liceu Tehnologic "Dacia" - Sali Sport	Sali Sport	Strada	Căpt. Grigore Marin	42-44	4	Nr. Șoseaua Oltenei V. Strada Caporal Marin Grigore S. Strada Orgu Tânase E. Strada Teascului	2010	4.050.298,36	Protocol	2876	23.04.2009	Compania Națională de Investiții		213442	213442	213442	
34	1.6.4	Școala Gimnazială "Ienăchii Vădăreșcu" (Fosta ȘC-74)	Școală	Calea	Serban Vodă	62-64	4	Nr. Strada Piața Concordiei V. Strada Comandiei S. Strada Ioan Buda-Doleanu E. Calea Serban Vodă	1940	2.499.490,21	Protocol 1151/12.12.2006	PV nr. 39189	28.11.1942	Ministerul Culturii Naționale		221771	221771	221771	Încheiere Nr. 24132/ 09.08.2015




35	1.6.4	Școala Gimnazială "Emil Racoviță" (Fosta Șc. 93)	Școală	Aleea	Emil Racoviță	1	4	N: Grădinița "Strop de Rouă" V-S: Aleea Emil Racoviță E: Strada Moldovita	1975	2,823,316.55	Protocol 954/11.12.2006	ANF nr. 50	28.04.1971	Consiliul Popular al Mun. București	Teren împiedicuit cu garancie de beton fundajie de beton pe toate laturile.	228957	Incheiere Nr. 20810 22.03.2018	228957-C1
36		Școala Gimnazială "Emil Racoviță" (Fosta Șc. 93) - After School	After School	Aleea	Emil Racoviță	1	4	N: Grădinița "Strop de Rouă" V-S: Aleea Emil Racoviță E: Strada Moldovita	2018		Acum se construiește - autorizație oct. 2018					228957		228957
37		Școala Gimnazială "Avram Iancu" (Fosta Șc. 98) Corp A	Școală	Strada	Stupilor	1	4	N: Grădinița Nr. 175 V: Aleea Dorohoi S: Strada Dorohoi E: Strada Stupilor	1970	4,355,902.63	Protocol 218/16.09.2002	Decizie nr. 506	18.07.1989	Cons. Popular al Municip. București		IE 230392		IE 230392
38	1.6.2	Școala Gimnazială "Avram Iancu" - Sală Sport	Sală Sport	Strada	Stupilor	1	4	N: Grădinița Nr. 175 V: Aleea Dorohoi S: Strada Dorohoi E: Strada Stupilor	2004	7,581,196.85		Autorizație nr. 99	10.03.2003	Compania Națională de Investiții		IE 230392		IE 230392
39		Școala Gimnazială Nr. 99	Școală	Strada	Huedin	13	4	N: Strada Huedin V: Strada Cetatea Veche S: Grădinița "Flora Albură" E: Aleea Huedin	1976	3,875,210.12	Protocol 3966/13.12.2006	Dispoziție nr. 242	08.03.2002	ISMB		221243	Incheiere Nr. 40572 24.11.2014	221243
40	1.6.2	Școala Gimnazială Nr. 99 - Sală Sport	Sală Sport	Strada	Cetate Veche	13	4	N: Strada Lamatești S-V: Strada Cetatea Veche E: Strada Izvorul Oitului	2004	2,320,232.25						IE 221243		IE 221243
41	1.6.2	Școala Gimnazială "G-Ral Erenia Grigorescu" (Fosta Șc. 102)	Școală	Strada	Cpt. Erenia Popescu	27	4	N-E: Strada Ciocănești V: Strada Sergent Ion Iancanu S: Strada Soldat Ion Eneche	1953	11,003,003.75	Protocol 1367/11.12.2006	Autorizație de funcționare nr. 1889	18.03.1982	Ministerul Muncii și Ministerul Sănătății	Teren împiedicuit cu date de beton între punctele 3-7 și gard de metal cu fundajie de beton între punctele 7-25-1.	228664	Incheiere Nr. 94596 15.12.2017	228664
42	1.6.2	Școala Nr. 100 (Scandală Colegiu "Petru Rareș")	Școală	Calea	Văcărești	296	4	N-E: Bulevardul Tineretului V: Parcul Lumea Copiilor S: Strada Prietenului	1940	2,942,898.94	Protocol 233/16.09.2002	Autorizație de funcționare nr. 324	anul 1940	ISMB		229051	Incheiere Nr. 20807 22.03.2018	229051-C1
43	1.6.4	Școala Gimnazială "Serban Voide" (Fosta Șc. 109)	Școală	Strada	Petre Tușea	3	4	N: Biserica Serban Voide V: Strada Petre Tușea S: Strada Luminoasă E: Strada Timuș Nicolae	1974	2,109,940.62	Protocol 649/11.12.2006					221249	Incheiere Nr. 40567 24.11.2014	221249
44		Școala Gimnazială "George Topărcescu" (Fosta Șc. 110)	Școală	Strada	Argeșelu	6	4	N: Drumul Căzarului V: Aleea Dolina S-E: Strada Argeșului	1979	3,343,346.43	Protocol 78/13.12.2006	Autorizație nr. 6M	04.05.1977	Consiliul Popular al Mun. București		221780		221780-C1
45	1.6.4	After School Nr. 110 "George Topărcescu"	After School	Strada	Argeșelu	6	4	N: Drumul Căzarului V: Aleea Dolina S-E: Strada Argeșului	2011	604,885.00	PV 2011					221780	Incheiere Nr. 36776 29.05.2018	221780-C3
46		Școala Nr. 110 "George Topărcescu" - Sală Sport	Sală Sport	Strada	Argeșelu	6	4	N: Drumul Căzarului V: Aleea Dolina S-E: Strada Argeșului	2014							221780		221780-C4
47	1.6.4	Școala Gimnazială Nr. 119	Școală	Strada	Almașul Mic	4	4	N: Grădinița Nr. 62 V: Strada Almașu Mic S: Grădinița "Inșirte Mărgărite" E: Strada Almașu Mare	1980	3,207,652.22	Protocol 2194/11.12.2006	Decizie nr. 387	26.03.1979	Consiliul Popular al Mun. București	Teren neîmpiedicuit. Teren cu limita materializată prin gard de metal cu fundajie de beton între punctele 1-34-35-38, 40-45-1, calcan cârlire 34-35 și limită convențională între 39-40.	228665	Incheiere Nr. 94671 15.12.2017	228665-C1




60	1.6.2	Grădiniță Nr. 28 (Școala Nr. 308)	Grădiniță	Sosea Giurgului	247	4	N: Strada Soldat Lica Ghiorghie V: Strada Împărat Trăian S: Strada Soldat Mincea Dumitru E: Bulevardul Constantin Brăncoveanu	1974	302.922,19	Protocol nr. 201/11.12.2006	PV din 14.12.1949	14.12.1949	Comitetul Protoriu al Capitalei	Teren împrejmuțat cu gard de beton între punctele 1-4, 12-14, 18-20, 21-23, 24-1 cu gard de plasa între punctele 4-5, 8-9, 16-18, 20-21, cu pană de metal între punctele 23-24 și cașcan construcții 5-8, 9-12, 14-16. Acest imobil se află în domeniul public al Municipiului București și în administrarea Consiliului Local al Sectorului 4.	228187	Inchidere Nr. 21041 22.03.2018	228187	230390	230390
61	1.6.2	Grădinița Nr. 29 (Școala Nr. 194)	Grădiniță	Bulevardul Alexandru Obregia	7	4	N-V: Bulevardul Alexandru Obregia S: Școala Gimnazială Nr. 194 E: Strada Emil Racoviță	1974	1.078.836,66	Protocol nr. 264/11.12.2006	Proprietate publică cf. deciziei nr. 460/12.07.1993	12.07.1993	ISMB	Teren împrejmuțat.	230390		230390		
62	1.6.3	Grădinița Nr. 30 Corp A	Grădiniță	Bulevardul D. Cantemir	16A	4	N: Bulevardul Mărășești V: Calea Scriban Vodă S: Strada Păterși E: Bulevardul Dimitrie Cantemir	1973	1.562.935,90	Protocol nr. 395/11.12.2006	Autoritate nr. 20-N	30.11.1973	Consiliul Pop al Mun Buc	Teren împrejmuțat cu gard metalic cu fundație de beton. Spațiul de împrejmuțat aparține domeniului public al Municipiului București în administrarea Consiliului Local Sector 4 prin Direcția de Tranzit și Spert.	228191	Inchidere Nr. 77895 19.10.2017	228191	230455	230455
63	1.6.R	Grădinița "Scuțuța Roșie" Corp A (Postă 60)	Grădiniță	Strada Maria Tănase	87	4	N-E: Alcea Borcea V: Strada Maria Tănase S: Strada Viorele	1941	52.982,88	Protocol nr. 205/11.12.2006	Proprietate în baza PV	05.08.1998	ISMB		IE 228293	IE 228293	IE 230455	IE 230455	
64		Școala Gimnazială nr. 129 (cu Grădiniță)	Școală	Strada Izvorul Crișului	6	4	N: Strada Izvorul Mureșului Alcea Izvorul Crișului S: Strada Izvorul Crișului E: Liceul Tehnologic "Mircea Vulcănescu"	1983	2.966.612,19	Protocol 1998/11.12.2006	Decizie nr. 91	05.03.1976	Consiliul Popular al Mun. București		IE 230455		IE 230455	IE 230455	
65	1.6.4	Școala nr. 129 - Sală Sport	Sală Sport	Strada Izvorul Crișului	6	4	N: Strada Izvorul Mureșului V: Alcea Izvorul Crișului S: Strada Izvorul Crișului E: Liceul Tehnologic "Mircea Vulcănescu"	2004	11.145.346,45						IE 230455		IE 230455	IE 230455	
66	1.6.2	Grădinița Școlii nr. 129	Grădiniță	Strada Izvorul Crișului	6	4	N: Strada Izvorul Mureșului V: Alcea Izvorul Crișului S: Strada Izvorul Crișului E: Liceul Tehnologic "Mircea Vulcănescu"	2008	2.580.247,56						IE 230455		IE 230455	IE 230455	



67	1.6.2	Grădinița "Picicelle Aristocrate" (Postă 192)	Grădiniță	Bulevardul Regina Maria	Regina Maria	28-30	4	N: Strada George Georgescu S: Bulevardul Regina Maria E: Strada Sileștii	2008	8.781.231,28	Protocol 179/11.12.2006	In conf. cu Leg. Invatamantului nr. 84/1996	1996	Minister		IE 228190	IE 228190	
68	1.6.2	Grădinița "Picicelle Aristocrate" (Postă 192) - Corp Vechi	Grădiniță	Bulevardul Regina Maria	Regina Maria	28-30	4	N: Strada George Georgescu S: Bulevardul Regina Maria E: Strada Sileștii Crăstianului	1901	2.604.271,24		In conf. cu Leg. Invatamantului nr. 84/1996	1996	Minister		IE 228190	IE 228190	
69	1.6.2	Grădinița Nr. 225	Grădiniță	Strada	Izvorul Mureșului	6	4	N-V-E: Strada Izvorul Mureșului S: Strada tronului Crâmbii	1975	2.791.973,17	Protocol 198/16.09.2002	PV 490	23.10.1975	ISMB	Teren împrejmuț cu gard metalic cu fundajie de beton. Spațiul de învățământ aparține domeeniului public al Municipiului București, în administrarea Consiliului Local Sector 4 prin Direcția de Tineret și Sport.	228192	228192	Inchiriere Nr. 77930 19.10.2017
70	1.6.1	Grădinița Nr. 167 (Arond. Sc. Nr. 308)	Grădiniță	Strada	Izvorul Otului	3	4	N: Summer Park V: Aleea Gornești S: Aleea Izvorul Otului E: Strada Izvorul Otului	1978	3.526.985,94					Teren împrejmuț.	230389	230389	
71	1.6.2	Grădinița Nr. 149	Grădiniță	Aleea	Stupilor	5	4	N: Strada Someșul Mare V: Strada Stupilor S: Aleea Stupilor E: Aleea Someșul Mare	1974	3.425.033,17	Protocol nr. 788/11.12.2006	HG nr. 940	10.08.1990	Ministerul Invatamantului și Științei		221244	221244	Inchiriere Nr. 40566 24.11.2014
72	1.6.2	Grădinița Nr. 227 (Școala Nr. 6)	Grădiniță	Strada	Rezonanței	3	4	N: Aleea Crinului Dulce V: Aleea Adrien Ursop S: Strada Rezonanței E: Aleea Crinului Sărat	1975	1.629.817,44	Protocol 209/16.09.2002	Dispoziția 497	05.09.1975	ISMB	Teren împrejmuț.	230391	230391	
73	1.6.2	Grădinița "Școala de Rouă" (Postă 199)	Grădiniță	Strada	Emil Racoviță	23 BIS	4	N: Strada Moldova V: Strada Emil Racoviță S: Aleea Emil Racoviță E: Strada Moldova	1978	2.181.735,40	Protocol nr. 583/11.12.2006	Prop. Publica cf. Deciziei nr. 3/2001	2001	ISMB	Teren împrejmuț cu gard metalic cu fundajie de beton. Spațiul de învățământ aparține domeeniului public al Municipiului București, în administrarea Consiliului Local Sector 4 prin Direcția de Tineret și Sport.	228193	228193	Inchiriere Nr. 78199 19.10.2017
74	1.6.2	Grădinița "Florele Albeștri" (Postă 207)	Grădiniță	Strada	Lamotești	10	4	N: Școala Gimnazială Nr 99 V: Strada Cetatea Veche S: Strada Lamotești E: Aleea Huedin	1973	3.467.361,60	Protocol nr. 197/16.09.2002	Dispoziție nr. 555	29.09.1975	ISMB	Teren împrejmuț cu gard metalic cu fundajie de beton. Spațiul de învățământ aparține domeeniului public al Municipiului București, în administrarea Consiliului Local Sector 4 prin Direcția de Tineret și Sport.	228201	228201	Inchiriere Nr. 78056 19.10.2017
75	1.6.2	Grădinița "Dumbrava Minunată" (Postă 193)	Grădiniță	Aleea	Tersei	8	4	N: E: Aleea Tersei V: Aleea Dragoș Mladinovi S: Strada Strădușel	1969	5.530.758,43	Protocol nr. 380/11.12.2006	HG nr. 940	25.08.1982.	Consiliul Popular al Municipiului București		221291	221291	Inchiriere Nr. 40568 24.11.2014



76	1.6.2	Grădinița Nr. 224 Corp A	Grădiniță	Strada	Gramont	25	4	N: Strada Țăpitan Mireza Vasilescu V: Strada Episcop Chesariu S: Strada Gramont E: Strada Justiției	1905	900.541,20	Protocol nr. 374/11.12.2007	Dipozitie 294	21.06.1975	Consiliul Cultural și Ed. Socialiste	Teren intravilan împrejmuț cu gard de beton între punctele 1-2, 3, 12- 13, 14, 16-17, 18-19- 20, câțan 20-21- 22, 14-15-16, 11- 12, 3-4, gard metalic între 5-6.	228858	Inchietare Nr. 13502 22.02.2018	228858	228858
77	1.6.2	Grădinița "Albă Cu Zărendă și Pălică" (Fostă 262)	Grădiniță	Intrarea	Crîjul Alb	30	4	N-V: Strada Crîjul Alb S: Strada Preța Boroscu E: intrarea la prevel	1945	1.352.688,16	Protocol 442/11.12.2005	Fara act proprietate - funcționasa cf. HG 940	1990	PMB	Teren împrejmuț cu gard de beton între punctele 1-17, gard metalic între punctele 17- 18. Teren care aparține domeniului public al Municipiului București. In- administrarea Consiliului Local Sector 4 prin Direcția de Învățământ și Tineret Sector 4.	228202	Inchietare Nr. 77858 19.10.2017	228202	228202
78	1.6.2	Grădinița "Clujercoș" (Fostă 263)	Grădiniță	Strada	Stelian Militaru	85-90	4	N: Strada Luminișului V: Strada Bănișor S-E: Strada Stolan Militaru	1942	3.266.978,45	Protocol 394/11.12.2005	Autorizație nr. 61	11.08.1954	Statul Popular al Capitalei	Teren împrejmuț cu gard metalic cu fundatie de beton. Spațiul de învățământ aparține domeniului public al Municipiului București. In administrarea Consiliului Local Sector 4 prin Direcția de Tineret și Sport.	228194	Inchietare Nr. 77866 19.10.2017	228194	228194
79	1.6.2	Grădinița "Panselelor" (Fostă 166) Corp B	Grădiniță	Strada	Panselelor	36-40	4	N: Strada Constantin Vasilescu V: Strada Ionescu Gheorghe S: Strada Cap. Constantin Vasilescu E: Strada Panselelor	1926	1.126.270,70	Protocol nr. 220/11.12.2006	HG nr. 249	09.04.1996	Guvernul Romaniei	Teren împrejmuț cu gard metalic cu fundatie de beton între punctele 1-9 și cu gard de plasa între punctele 9-16- 1. Spațiul de învățământ aparține domeniului public al Municipiului București. In administrarea Consiliului Local Sector 4 prin Direcția de Tineret și Sport.	IE 228195	Inchietare Nr. 77800 19.10.2017	IE 228195	IE 228195
80	1.6.2	Grădinița "Panselelor" (Fostă 166) Corp A.	Grădiniță	Strada	Panselelor	36-40	4	N: Strada Constantin Vasilescu V: Strada Ionescu Gheorghe S: Strada Cap. Constantin Vasilescu E: Strada Panselelor	1930	3.087.155,47	Protocol nr. 181/11.12.2006	HG nr. 249	09.04.1996	Guvernul Romaniei	Teren împrejmuț cu gard metalic cu fundatie de beton între punctele 1-9 și cu gard de plasa între punctele 9-16- 1. Spațiul de învățământ aparține domeniului public al Municipiului București. In administrarea Consiliului Local Sector 4 prin Direcția de Tineret și Sport.	IE 228195	Inchietare Nr. 77800 19.10.2017	IE 228195	IE 228195
81	1.6.2	Grădinița "Pălică" (Fostă 228)	Grădiniță	Strada	Spiniș	1	4	N: Drumul Găbarului V: Strada Titulescu S-E: Strada Spiniș	1975	3.087.155,47	Protocol 181/11.12.2006	HG nr. 249	09.04.1996	Guvernul Romaniei	Teren împrejmuț cu gard metalic cu fundatie de beton între punctele 1-9 și cu gard de plasa între punctele 9-16- 1. Spațiul de învățământ aparține domeniului public al Municipiului București. In administrarea Consiliului Local Sector 4 prin Direcția de Tineret și Sport.	228188	Inchietare Nr. 77800 19.10.2017	228188	228188



82	1.6.2	Grădinița "Mărășor" (Fostă 238) - Corp A	Grădiniță	Strada	Daraculul	11	4	N-V: Strada Daraculul S: Soseaua Otčenitel E: Strada Mărășor	1973	2,396,755.90	Protocol nr. 244/11.12.2006	Nu are acte			Protocol nr. 151/11.12.2006	16.09.1986	Decizia nr. 542	Consiiliul Popular al S4		Teren împrejmuit cu gard de metal cu fundație de beton între punctele 1-2, 3-4, 30-31, 32-40-15 gard de metal 4-7, 8-13, 14-23; calcan, câblare 7-8, 13-14, 23-30 și porți de metal între 2-3 și 31-32.	228189	Incheiere Nr. 77810 19.10.2017	228189-C1
83	1.6.2	Grădinița "Mărășor" (Fostă 238) - Corp B	Grădiniță	Strada	Daraculul	11	4	N-V: Strada Daraculul S: Soseaua Otčenitel E: Strada Mărășor	1974	1,000,574.58	Protocol nr. 189/16.05.2002				Protocol nr. 151/11.12.2006	16.09.1986	Decizia nr. 542	Consiiliul Popular al S4	Teren împrejmuit cu gard de metal cu fundație de beton între punctele 1-2, 3-4, 30-31, 32-40-15 gard de metal 4-7, 8-13, 14-23; calcan, câblare 7-8, 13-14, 23-30 și porți de metal între 2-3 și 31-32.	228189	Incheiere Nr. 77810 19.10.2017	228189-C2	
84	1.6.2	Grădinița "Păneluța" (Fostă 265)	Grădiniță	Drumul	Crețeștilor	29-31	4	N: Strada Școlii V: Drumul Jilavel S: Strada Măceșului E: Drumul Crețeștilor	1974	3,557,591.89	Protocol nr. 189/16.05.2002				Protocol nr. 151/11.12.2006	16.09.1986	Decizia nr. 542	Consiiliul Popular al S4	Teren împrejmuit cu gard metalic cu sediu de beton. Spatiul de învățământ aparține domeniului public al Municipaliului București, în administrarea Consiliului Local Sector 4.	IE 228645	Incheiere Nr. 80693 19.10.2017	IE 228645	
85	1.6.2	Grădinița "InspirTe Marghite" (Fostă 243)	Grădiniță	Strada	Almașul Mare	1	4	N: Școala Gimnazială Nr. 119 V: Strada Almașul Mic S: Strada Almașul Mare	1974	3,557,591.89	Protocol nr. 189/16.05.2002				Protocol nr. 189/16.05.2002	30.08.1975	Dispoziție nr. 486	ISM6	Teren împrejmuit cu gard metalic cu sediu de beton. Spatiul de învățământ aparține domeniului public al Municipaliului București, în administrarea Consiliului Local Sector 4.	228255	Incheiere Nr. 80693 19.10.2017	228255	

NOTĂ : Situația a fost întocmită în baza evidențelor Serviciului Cadastru și Fond Funciar și a următoarelor adrese:

- adresa nr.8650/14.11.2018 emisă de Direcția de Administrare a Unităților de Învățământ Sector 4;
- adresa nr.P.7/1308/29.10.2018 emisă de Serviciul Tehnic Consiliul Local;
- adresa nr.P.16.2/104/13.11.2018 emisă de Direcția Autorizări - Biroul Patrimoniului;
- adresa nr.IA 186210/31.10.2018 emisă de Direcția Generală de Impozite și Taxe Locale Sector 4;
- adresa nr.408536/05.11.2018 emisă de Direcția Generală de Asistență Socială și Protecția Copilului Sector 4;
- adresele nr.5375/24.10.2018 și nr.5552/05.11.2018 emise de Direcția Piețe și Gestionare Activități Comerciale Sector 4;
- adresa nr.4924/01.02.2019 emisă de Direcția Generală de Asistență Socială și Protecția Copilului Sector 4;
- adresa nr.1303/11.02.2019 emisă de Direcția de Administrare a Unităților de Învățământ Sector 4


P. ARHITECT-SEF,

Dan TUDOR



SEF-SERVICIUL
Mihaila BANU

Întocmit: Cristian RĂMUREANU
Andreea DUMITRACHE
Iuliana NAE



DOSSMIN - CONSTANTA