



**MUNICIPIUL BUCUREȘTI**  
**CONSILIUL LOCAL AL SECTORULUI 4**

B-dul Metalurgiei nr. 12-18, Grand Arena, et. 1, sector 4

Tel. +(4)021.335.92.30 Fax. +(4)021.337.33.10

**HOTĂRÂRE**

**privind însușirea inventarului bunurilor care alcătuiesc domeniul public al Municipiului București înscrise în cartea funciară și aflate în administrarea Consiliului Local Sector 4**

**Consiliul Local al Sectorului 4**

Având în vedere:

Raportul de specialitate nr. P.17.2/180/05.11/2018 al Serviciului Cadastru și Fond Funciar;

Expunerea de motive a Primarului Sectorului 4 al Municipiului București;

Rapoartele comisiilor de specialitate ale Consiliului Local Sector 4;

Legea nr. 213/1998 privind bunurile proprietate publică, cu modificările și completările ulterioare;

H.G. nr. 548/1999 privind aprobarea Normelor tehnice pentru întocmirea inventarului bunurilor care alcătuiesc domeniul public al comunelor, orașelor, municipiilor și județelor;

Hotărârea Consiliul General al Municipiului București nr. 186/08.05.2008, cu modificările și completările ulterioare, privind însușirea inventarului bunurilor care alcătuiesc domeniul public al Municipiului București;

Hotărârea Consiliul General al Municipiului București nr. 343/17.12.2010 privind constituirea comisiei speciale pentru întocmirea inventarului bunurilor care alcătuiesc domeniul public al Municipiului București;

În temeiul prevederilor art. 45 alin.(3), art. 81 alin. (4) și art. 115 alin. (1) lit. b) din Legea administrației publice locale nr. 215/2001, republicată, cu modificările și completările ulterioare;

**HOTĂRĂȘTE:**

**Art. 1** Se însușește inventarul bunurilor care alcătuiesc domeniul public al Municipiului București înscrise în cartea funciară și aflate în administrarea Consiliului Local Sector 4, conform **Anexei** la prezenta.

**Art.2** Prezenta hotărâre împreună cu lista anexă a bunurilor care alcătuiesc domeniul public al Municipiului București înscrise în cartea funciară și aflate în administrarea Consiliului Local se va comunica Consiliului General al Municipiului București.

**Art. 3** Primarul Sectorului 4, Secretarul Sectorului 4 și Aparatul de specialitate al Primarului Sectorului 4 vor duce la îndeplinire prevederile prezentei, iar comunicarea se va face prin Serviciul Tehnic Consiliul Local.


**Această hotărâre a fost adoptată în ședința ordinară a Consiliului Local al sectorului 4 din data de 21.11.2018.**

**PRESEDINTE DE ȘEDINȚĂ,**

**Cosmin-Constantin BĂRBĂLĂU**



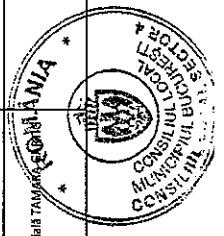
**Contrasemnează**  
**Secretarul Sectorului 4**

  
**Diana Anca ARTENE**

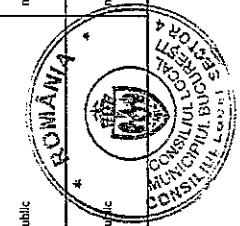
ANEXA  
LA HCLSA nr. 202/21.11.2018

INVENTARIUL BUNURILOR CE APARTIN DOMENIULUI PUBLIC PENTRU CARE ESTE ÎNSCRIS ÎN CARTEA FUNCIONĂRII ÎN FAVOAREA MUNICIPIULUI BUCUREȘTI ȘI AFLATE ÎN ADMINISTRAREA CONSILIULUI LOCAL SECTOR 4

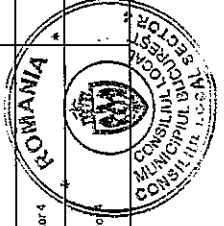
Nr. Crt.	Cod clasificare	Denumirea bunului	Elemente de identificare descriptive			Tip artă	Adresă		Vecini	Anul dobândirii, după caz, al cărui în folosință	valoare inventar -ron-	Denumire act proprietate sau alte acte doveditoare	Situatia juridică		Observații	Număr Carte Funciară	Încheiere de înabulare	nr. cadastral
			Elemente de identificare descriptive	Nr. postal	Sector		nr./data	Tip act					Emitent					
1		teren	S = 10852 mp	102-104	Secerei	Str.		N: IE 211484 E: str. Secerei S: IE 207936 V: IE 211484 IE: 208373 IE: 207608	2018	1.939.200 3.220.000	Contract de schimb HCGMB HCGMB	7/10/16.06.2008 584/22.11.2017 11/7/22.02.2018	notarial Hotărâre Hotărâre	BNP Andrei Aurel Jean Consiliul General al Municipiului București Consiliul General al Municipiului București			Referat de Admitere nr. 2108/22.03.2018	228961
2		Complex Progressul	Complex Comercial agroalimentar P + 1E; teren S = 2184 mp; construcție S = 826 mp	94	Giurgului	Șos.		N: alee E: șos. Giurgului S: str. Vergei V: IE 201386	2006 - teren 2011 - construcție		HCGMB HCLSA	138/24.07.2005 127/30.03.2006	Hotărâre Hotărâre	Consiliul General al Municipiului București Consiliul Local al Sectorului 4	212862	1509/13.06.2012	212862	
3		Piața Sudului	teren S = 10127 mp, construcții: C3 - spațiu comercial - S = 642 mp C4 - spațiu comercial - S = 232 mp C5 - spațiu comercial - S = 475 mp C6 - spațiu comercial - S = 385 mp C7 - spațiu comercial - S = 139 mp C8 - spațiu comercial - S = 230 mp C10 - spațiu comercial - S = 54 mp C12 - spațiu comercial - S = 171 mp C15 - post transformare - S = 10 mp C16 - magazie metalică - S = 15 mp C18 - spațiu comercial - S = 1308 mp amenajări Piața Sudului	3A	Sergent Ilju Vasile	Str.		N: IE 201442 IE 220191 S: V: str. Serg. Niju Vasile	2005	4.570.734 3.994.632	HCLSA HCLSA HCGMB HCGMB HCLSA	58/2004 66/23.07.2009 115/29.03.2017 239/24.09.2001 309/13.11.2017	Hotărâre Hotărâre Hotărâre Hotărâre Hotărâre	Consiliul Local al Sectorului 4 Consiliul Local al Sectorului 4 Consiliul General al Municipiului București Consiliul General al Municipiului București Consiliul General al Municipiului București	215053	7959/12.10.2017	215053	
4		Piața Apărătorii Patriei	teren S = 3809 mp, construcții: C1 - centru comercial (P + 1E) - S = 1990 mp C2 - spațiu comercial - S = 55 mp C3 - post transformare - S = 19 mp Amenajări Piața Apărătorii Patriei	183B	Berceni	Șos.		N: str. Solidat Răzvan Ion E: IE 205786 S: str. Prunșag Dumitru Dumitru V: Șos. Berceni	2004	2.926.300 5.498.200	HCLSA HCLSA HCGMB	58/2004 72/30.10.2008 239/24.09.2001	Hotărâre Hotărâre Hotărâre	Consiliul Local al Sectorului 4 Consiliul Local al Sectorului 4 Consiliul General al Municipiului București	230314	58548/24.08.2018	230314	
5		Piața Progressul - 1	teren S = 6854 mp, construcții: C1 - complex agroalimentar Progressul (S+P+1E) - S construită la sol = 5816 mp S desfr. 12658 mp C2 - post transformare - 4 mp Amenajări Piața Progressul 1	109A	Giurgului	Șos.		N: str. Ștefan Militaru E: IE 216327 și alee S: IE 200875 și alee V: Șos. Giurgului	2007	5.984.400 32.403.155	HCGMB HCLSA HCLSA HCLSA	238/24.09.2001 58/2004 147/15.06.2017 Protocol 141/25/18.06.2007	Hotărâre Hotărâre Hotărâre Hotărâre	Consiliul General al Municipiului București Consiliul Local al Sectorului 4 Consiliul Local al Sectorului 4 Consiliul Local al Sectorului 4	230321	59386/28.08.2018	230321	
6		Piața Progressul - 2	teren, Piața de Flori S = 342 mp	109A	Giurgului	Șos.		N: platformă ole E: alee S: alee V: Șos. Giurgului	2007	1.201.061,38	HCGMB HCLSA HCLSA	72/30.10.2008 59/2004 Protocol	Hotărâre Hotărâre Hotărâre	Consiliul General al Municipiului București Consiliul Local al Sectorului 4 Consiliul Local al Sectorului 4	230320	5939/28.08.2018	230320	
7		Piața Covasna	teren S = 1157 mp construcții Piața Covasna amenajări Piața Covasna	30B	Covasna	Alee		N: alee Covasna E: alee S: Club Sănitărilor V: parcare	2004	466.303,3 496.735,53 34.851,19	HCGMB HCLSA HCLSA	239/24.09.2001 58/2004 72/30.10.2008 51/23.03.2018	Hotărâre Hotărâre Hotărâre Hotărâre	Consiliul General al Municipiului București Consiliul Local al Sectorului 4 Consiliul Local al Sectorului 4 Consiliul Local al Sectorului 4	230386	58512/24.08.2018	230386	
8		teren	teren S = 2200 mp	8D	Teresei	alee		N: spațiu verde E: alee S: IE 220993 V: spațiu verde	2018	2.451.570	Contract de vânzare	1824/06.06.2018	notarial	Societatea Profesională Notarială TAMARA GARTIG ȘI ASOCIAȚII	207776	15785/02.03.2018	207776	
9		teren	teren S = 408 mp	13K	Alexandru Obregia	Bld.		N: alee E: alee S: bloc R12 - Aleea Teresei nr.10	2018	454.655	Contract de vânzare	1854/06.05.2018	notarial	Societatea Profesională Notarială TAMARA GARTIG ȘI ASOCIAȚII	200795	15786/02.03.2018	200795	



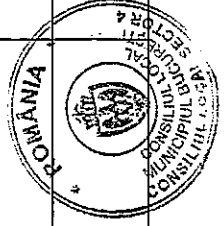
10	teren	teren S = 798 mp	bd.	Alexandru Obregia	19F	4	Et. alee S: spațiu verde V: bl. M5, M5 - bld. Al. Obregia nr. 17, 19	2018	865.908	Contract de vânzare	notarial	1824/06.06.2018	Societatea Profesională Notarială TAMARA GARTIG ȘI ASOCIAȚII	200798	15787/01.03.2018	200798
11	teren	teren S = 272 mp	bd.	Alexandru Obregia	7D	4	N: alee S: Bl. Ind. Obregia nr. 15 V: alee	2018	303.127	Contract de vânzare	notarial	1824/06.06.2018	Societatea Profesională Notarială TAMARA GARTIG ȘI ASOCIAȚII	200799	15789/02.03.2018	200798
12	teren	teren S = 1546 mp	Alee	Terasa	6B	4	N: IE 207776 S: alee IE 200748 IE 208153	2018	17.834.320	Contract de vânzare	notarial	1406/02.05.2018	Societatea Profesională Notarială TAMARA GARTIG ȘI ASOCIAȚII	220933	30702/03.05.2018	220933
13	stradă	stradă S = 57699 mp (56929 mp măsurată)	Bd.	Tineretului	4	4	cuprins între bd. Gherghe Sical și Calea Văcărești	2017	HCGMB	HCGMB	Hotărâre	148/11.04.2017	Consiliul General al Municipiului București	225586		225586
14	stradă	stradă S = 98000 mp	Șos.	Oitenel	4	4	tronsoan cuprins între Piața Eroii Revoluției și Calea Văcărești	2017	HCGMB	HCGMB	Hotărâre	148/11.04.2017	Consiliul General al Municipiului București	225592		225592
15	stradă	stradă S = 117520 mp	Șos.	Oitenel	4	4	tronsoan cuprins între Calea Văcărești și limita UAT Sector 4	2017	HCGMB	HCGMB	Hotărâre	148/11.04.2017	Consiliul General al Municipiului București	225599		225599
16	parc	parc Ovalul Copiilor S = 184848 mp (184744 mp măsurată)	Șos.	Oitenel	15	4	N: IE 200362, IE 200859 E: IE 228732, IE 219507, Urosului S: șos. Oitenel V: IE 212027	2011	243.818.861	HCGMB	Hotărâre	139/30.06.2011	Consiliul General al Municipiului București	209322		209322
17	teren	suprafață S = 3412 mp	Str.	Turnu Măgurele	5	4	Nr. Moldovița E: IE 222173 S: str. Turnu Măgurele V: teren liber	2018	HCGMB	HCGMB	Hotărâre	337/14.06.2018	Consiliul General al Municipiului București	222173	53713/03.08.2018	222173
18	Parcul Lumea Copiilor	teren S = 238079 mp (lot 1 = 242486 mp, lot 2 = 213593 mp)	Str.	Pridorului	24	4	Nr. Bld. Tineretului, Prelatul Copiilor E: str. Pridorului S: par. N: IE 205130 E: str. Secerei	2001	314.032.370	HCGMB HCGMB	Hotărâre Hotărâre	160/23.08.2001 403/21.12.2016	Consiliul General al Municipiului București Consiliul General al Municipiului București	200586	24078/06.04.2017	200586
19	teren	teren S = 2380 mp	Str.	Secerei	57	4	Nr. IE 205130 E: str. Secerei	2016	HCGMB	HCGMB	Hotărâre	403/21.12.2016	Consiliul General al Municipiului București	205417	33845/16.05.2018	205417
20	teren	teren S = 6177 mp	Str.	Secerei	53-55	4	Nr. IE 20586 E: IE 20586 IE 205417 str. Secerei	2016	HCGMB	HCGMB	Hotărâre	403/21.12.2016	Consiliul General al Municipiului București	205150	22934/29.03.2018	205150
21	1.6.2	Centru de zi pentru recuperare copii cu dizabilități Uragan Alb	stradă	Soldanului nr. 8	80A	4	scara specială nr. 6, locuințe tip case	2000	5 028 092.13	HCL	HCL	01.05.2005 234/31.01.2017	Consiliul Local Sector 4	210933	432523	210933
22	1.6.2	Centru de plasament Robin Hood	bulevard	Metaluzei nr. 89	89	4	Circa Poziție 26 blocuri de locuințe	2000	2 972 319.95	HCL	HCL	39/26.10.2000	Consiliul Local Sector 4	212736	291745	212736
23	1.6.2	Casa de tip familial Splididul	stradă	Str. Scaier nr. 9A	9A	4	blocuri de locuințe	2005	543 900.00	HCL	HCL	01.05.2005 234/31.01.2017	Consiliul Local Sector 4	220266		220266
24	1.6.2	Sediul DGASPC	stradă	Str. Enche Ion Jir J.A	1A	4	scara nr. 102 locuințe tip case	1998	3 690 160.10	HCL	HCL	31/28.09.2000	Consiliul Local Sector 4	219350	31601	219350
25	1.6.2	Secretariat Comisi - Registratură	poze	Șos Oitenel nr. 252 - 254 bl. 114 sc. 1 ap. 53 parter	252 - 254	4	Benemeritei locale Intersecția IRA blocuri de locuințe ING/Ralfreisen bank	2003	0	HCL	HCL	186/8.05.2008 67/22.04.2003 135/29.08.2013 32/504/11.11.2013	Consiliul Local Sector 4	218357-cl-063		218357-cl-063
26	1.6.2	Centru de zi pt recuperare copii cu dizabilități c. Maghiș	stradă	Str. Covana nr. 8	8	4	blocuri de locuințe	1998	2 574 807.60	HCL	HCL	31/27.08.1998 234/13.09.2017	Consiliul Local Sector 4	212828	357627	212828
27	1.6.2	Casa de tip familial Bambi	stradă	Str. Panseldior nr. 1 bl. 150 sc. 2 ap. 56		4	blocuri de locuințe	2004	268 800.00	Contract de vânzare cumpărare		17/09/2004	1504 / notar public	392014		1175/55
28	1.6.2	Casa de tip familial Cuore	stradă	Str. Ionescu Gherghe nr. 3 bl. 114 sc. 1 ap. 53 parter	3	4	blocuri de locuințe	2004	243 500.00	Contract de vânzare cumpărare		07/07/2004	1381 / notar public	425/63		425/53
29	1.6.2	Casa de tip familial Gulliver	stradă	Str. Ionescu Gherghe nr. 7 bl. 140 sc. 1 parter ap. 56	7	4	blocuri de locuințe	2004	267 645.03	Contract de vânzare cumpărare		13/09/2004	1685 / notar public	598/3		598/3



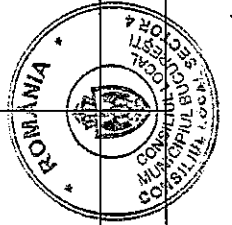
30	1.6.2	Casa de tip familial Muschetarii	apartament 83.78 mp	stradă	Sr.Soldanul nr.12 bl.159 sc.2 parter sc.2 parter 30,35	12	4	2005	277.799.69	Contract de vanzare cumparare	23/09/2005	1411 / notar public	nr.cadastral provizoriu	43509N	7581	1162/56
31	1.6.2	Casa de tip familial Magellan	apartament 86.88 mp	stradă	Sr.Frumusani nr.4 bl.41 sc.1 parter ap.3	4	4	2004	270.044.86	Contract de vanzare cumparare	16/09/2004	1878 / notar public	nr.cadastral provizoriu	695/3	-	695/3
32	1.6.2	Casa de tip familial Prostea cel Voinic	apartament 84.59 mp	stradă	Sr.Anton Bacabara nr.17 bl.143 sc.1 et.3 ap.21	17	4	2004	237.844.52	Contract de vanzare cumparare	17/08/2004	1303 / notar public	nr.cadastral provizoriu	1982/21	-	1982/21
33	1.6.2	Casa de tip familial Luceafarul	apartament 79.34 mp	stradă	Sr.Dumitru Simona nr.11 bl.106 sc.1 et.8 ap.51	11	4	2004	280.897.93	Contract de vanzare cumparare	15/11/2004	2595 / notar public	nr.cadastral provizoriu	415305	-	1843/51
34	1.6.2	Casa de tip familial Steaua Polara	apartament 84.03 mp	stradă	Sr.Anton Bacabara nr.17 bl.143 sc.1 parter ap.4	17	4	2004	270.963.01	Contract de vanzare cumparare	23/07/2004	1415 / notar public	nr.cadastral provizoriu	1982/4	-	1982/4
35	1.6.2	Casa de tip familial Casa Soarelui	apartament 76.44 mp	stradă	Sos.Olimpiei nr.254 bl.151 sc.3 et.8 ap.89	254	4	2005	265.300.00	Contract de vanzare cumparare	10/08/2005	2499 / notar public	nr.cadastral provizoriu	44686 / N	-	623/89
36	1.6.2	Casa de tip familial Floarea de Colt	apartament 79.88 mp	stradă	Sos.Olimpiei nr.254 bl.148 sc.1 et.3 ap.12	250	4	2004	273.300.00	Contract de vanzare cumparare	12/09/2004	1471 / notar public	nr.cadastral provizoriu	3106	-	607/12
37	1.6.2	Casa de tip familial Piscusul	apartament 81.71 mp	stradă	Sr.Caldea Veche nr.8 bl.111/4 sc.1 et.2 ap.55	8	4	2004	243.645.19	Contract de vanzare cumparare	10/11/2004	2551 / notar public	nr.cadastral provizoriu	39390	-	1105/45
38	1.6.2	Casa de tip familial Cuzatorii	apartament 84.07 mp	stradă	Sr.Ionescu Gh. nr.11 bl.138 sc.2 parter ap.56	11	4	2005	260.492.19	Contract de vanzare cumparare	10/06/2005	1321 / notar public	nr.cadastral provizoriu	9754	8964 N	1623/56
39	1.6.2	Casa de tip familial Ram de Mășin	apartament 81.04 mp	stradă	Sr.Ionescu Gh. nr.13 bl.136 sc.2 parter ap.57	13	4	2005	250.600.00	Contract de vanzare cumparare	28/04/2005	3350/notar public	nr.cadastral provizoriu	416/91	32315 / N	418/91
40	1.6.2	Casa de tip familial Robinson Crusoe	apartament 78.25 mp	stradă	Aleea Tebea nr.8 bl.012 sc.b et.4 ap.20	8	4	2004	236.484.56	Contract de vanzare cumparare	12/09/2004	1472 / notar public	nr.cadastral provizoriu	31836	-	234/20
41	1.6.2	Casa de tip familial Temerarii	apartament 91.78 mp	stradă	Sr.Luca nr.35A IV/1A sc.2 et.5 ap.87	35A	4	2005	254.067.25	Contract de vanzare cumparare	31/05/2005	1190 / notar public	nr.cadastral provizoriu	8677	41806	41/87
42	1.6.2	Locuință protejată Alexandru Obregia	apartament 76.12 mp	șosea	Sos.Baceni nr.49 bl.228 sc.2 et.1 ap.39	49	4	2010	263.300.00	Contract de donatie	18/05/2010	notar public	nr.cadastral provizoriu	70621	417882	71/39
43	1.6.2	Centrul Social Multifunctional Degetca	Cădire S+P+1etaj	alee	Aleea Mirela Miara Luta nr.1A	1A	4	2010	4.080.013.99	HCL	109/27.10.2005 17/25.02.2010 1638/2.02.2011 176728.11.2013	Consiliul Local Sector 4	nr.cadastral provizoriu	220281	-	220281
44	1.6.2	Centrul Social Multifunctional Mica Sirena	Cădire S+P+1etaj	alee	Aleea Emil Racoviță nr.28	28	4	2010	2.438.650.00	HCL	127/25.06.2003 17/25.02.2010	Consiliul Local Sector 4	nr.cadastral provizoriu	213065	133669	213065
45	1.6.2	Centrul Social Multifunctional Micul Măgdele	Cădire S+P+1etaj	stradă	Sr.Ivanov Muresului nr.4	4	4	2010	2.299.581.00	HCL	17/25.06.2003 17/25.02.2010	Consiliul Local Sector 4	nr.cadastral provizoriu	219349	31959	219349
46	1.6.2	Centrul Social Multifunctional Dumbrava Mănușă	Cădire S+P+1etaj	stradă	Sr.Stoian Militaru nr.84	84	4	2010	2.205.000.00	HCL	186/8.06.2008 17/25.02.2010 135729.08.2013	Consiliul Local Sector 4	nr.cadastral provizoriu	220246	-	220248
47	1.6.2	Centrul Social Multifunctional Scutita Repte	Cădire S+P	stradă	Sr.Trohan nr.1	1	4	2010	1.640.100.00	HCL	17/25.02.2010 17/28.11.2013	Consiliul Local Sector 4	nr.cadastral provizoriu	218106	-	218106
48	1.6.2	Centrul Social Multifunctional Crașova Zăpezii	Cădire S+P+1etaj	stradă	Sr.Oprea nr.8	8	4	2010	1.809.600.00	HCL	14/27.01.2005 17/25.02.2010 24/28.02.2004	Consiliul Local Sector 4	nr.cadastral provizoriu	219427	31602	219427
49	1.6.2	Centrul de îngrijire și Asistență nr.1	Cădire S+P+1etaj	alee	Aleea Reșie D nr.9	09	4	2003	4.236.241.00	HCL	69/29.04.2004 61/25.09.2008 233/13.09.2017	Consiliul Local Sector 4	nr.cadastral provizoriu	211040	461044	211040



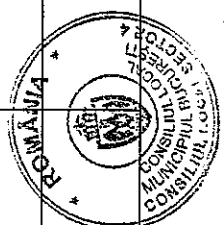
50	1.6.2	Atena Servicii Comunitare Harap Alb	clădire parter	stradă	Șosea Sădăniului 80	BDA	4	Luarea de 2 pentru recuperare copii cu dizabilități Harap Alb	2008	2 005 330.90	HCL	87/13.11.2008	Consiliul Local Sector 4	210933CB	ALB	210933CB
51	1.6.2	Serviciul Prevenire marginalizare socială IMGB	Clădire S+P+1etaj	bulevard	Bucuri Metalurgiei nr 89	89	4	Coloșii Tehnic Miron Niculescu casa tip încazina	2013	2 026 952.99	HCL	37/18.02.2013 234/13.09.2017	Consiliul Local Sector 4	74149	291745	10839
52	1.6.2	Adăpost de noapte pentru persoanele sărăcite	Clădire P+Scalier+mansardă	stradă	Șosea Furtos nr 24	24	4	Complex blocuri tipogralie parc	2014	3 430 846.29	HCL	26/27.02.2016 63/30.04.2014	Consiliul Local Sector 4	222299	48358	222299
53	1.6.2	Teren comuna Bercești	teren	șosea drum	Șosea Com. Bercești nr 24	49	IF	Casa și terenuri	2010	2 533.00	Contract de donajie	18/02/2010	19904 / notar public	15	19904	96/1
54	1.6.2	Control de zi centru dezvoltarea deprinderilor de viață independență pentru persoane cu dizabilități	parter de bloc	șosea	Șosea Oșezăni nr 188	188	4	benzinară ONV complex de blocuri intersecția Sudului	2013	352 800.00	HCL	28/27.02.2014 13/31.01.2013	Consiliul Local Sector 4	210668	-	210668
55		teren	teren S = 11051 mp	Șosea	Vilan Bărești	20	4	Nr: IE 220293 E: șos. Vilan Bărești S: IE 212722 V: IE 219054	2002		HCGMB HCGMB HCGMB	24/11.10.2002 27/08.01.2017 45/25.02.2011	Consiliul General al Municipiului București Consiliul General al Municipiului București Consiliul General al Municipiului București	218567		218567
56		Direcția Generală de Impozite și Taxe Locale Sector 4	construcție S=41132 mp terasă S = 81,50 mp curte S = 168,00 mp	str.	Nișu Vasile	50-54	4	N: Complex Comercial E: alee S: alee V: aleea Mireasa Mioara Iulia	1999		HCGMB	22/11.09.1999	Consiliul General al Municipiului București	213712		213712
57		Casa de Căstori Sector 4	imobil compus din teren S = 750 mp și construcție	str.	Gramont	26	4	Nr str. Gramont E: imobil str. Gramont nr. 28 S: imobil str. Episcop Chesariu nr. 15 V: str. Episcop Chesariu	1998		HCGMB	25/26.11.1998	Consiliul General al Municipiului București	228047		228047
58	1.6.2	Colegiul Național "Mihai Eminescu"	Liceu	Strada	George Georgescu	2	4	N: Strada Mitropolit Anifim Mireamul V: intrarea Elia Morobu Georgescu S: E: Strada George Georgescu	1985	7 228 174.07	Dispoziție nr. 242 Protocol nr. 3853 / 13.12.2006	05.09.2002	Municipiul București	226328	Inchidere Nr. 77371 21.12.2016	226328
59	1.6.4	Colegiul Național "Ion Creangă"	Liceu	Strada	Cuza-Vodii	51	4	N: Strada Mihnea Vodă V: Secția 14 Poliție S: Școala Gimnazială Nr 79 E: Mânăstirea "Radu Vodă"	1972	4 226 750.47	Protocol nr. 1715 / 11.12.2006	1990	ISMB	228960		228960
60		Colegiul Național "George Șincai"	Liceu	Calea	Șerban Vodă	167	4	N: Strada Lăzărei V: Calea Șerban Vodă S: Calea Șerban Vodă E: Bulevardul Omnitrie Cantemir	1928		PV NR. 41005 Protocol nr. 1298 / 11.12.2006	10.10.1946	Municipiul București	226728	Inchidere Nr. 77376 21.12.2016	226728-C1
61	1.6.4	Colegiul Național "George Șincai" - Școală Sport	Școală Sport	Calea	Șerban Vodă	167	4	N: Strada Lăzărei V: Calea Șerban Vodă S: Calea Șerban Vodă E: Bulevardul Omnitrie Cantemir	1928	13 443 413.16						226728-C2
62	1.6.2	Colegiul Național De Arte "Dinu Lipatti"	Liceu	Strada	Principatele Unite	63	4	N: Strada Principatele Unite V: Strada 11 Iunie S: Strada Ipotești E: Strada Titus	1950	609 424.62	Protocol 3235 din 11.12.1996	02.10.1996	ISMB	IE 229044		IE 229044



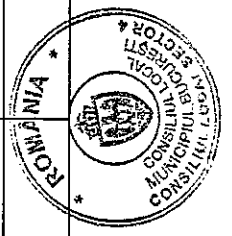
		N. strada Principale															
63		Cămin	Strada	Principalele Unite	63	4	1978					IE 228044	IE 228044				
64	1.6.4	Liceu	Strada	favorul Crâșului	4	4	1979	6 992 317.67	Protocol 390 din 11.12.2006	Decizie nr. 570	25.03.1990	ISMB	Teren împrejmuț cu gard de metal cu fundație de beton.	228666	228666	Inchidere Nr. 60303 15.10.2017	228666
65	1.6.4	Liceu	Șoseaua	Vitan Bănești	11	4	1962	18 920 604.00	Protocol 406 din 12.12.2006	Decizie nr. 2394	27.08.1962	Comitetul Executiv al Statului Popular al Capitalei		209715	209715-C1	Inchidere Nr. 60303 15.10.2017	209715-C1
66		Colegiu Tehnic "Miron Nicolescu"	Bulevardul	Metalurgiei	89	4	1971		Protocol 499/11.12.2006	HCG NR. 151	20.07.2001	PMB		228660	228660		228660
67	1.6.4	Atelier	Bulevardul	Metalurgiei	89	4	1971	15 250 361.00						228660	228660		228660
68		Colegiu Tehnic "Miron Nicolescu" - Sală Sport	Bulevardul	Metalurgiei	89	4	1971							228660	228660		228660
69		Liceu	Strada	Căpt. Grigore Marin	42-44	4	1971	10 179 562.99	Protocol nr. 2631/11.12.2006					213442	213442-C1		213442-C1
70		Cantină	Strada	Căpt. Grigore Marin	42-44	4	1971							213442	213442-C2		213442-C2
71	1.6.4	Atelier	Strada	Căpt. Grigore Marin	42-44	4	1971							213442	213442-C3		213442-C3
72		Liceu Tehnologic "Dacia" - Sală Sport	Strada	Căpt. Grigore Marin	42-44	4	2010	4 050 298.36	Protocol	2876	23.06.2009	Compania Națională de Investiții		213442	213442		213442
73	1.6.2	Seminariu "Tehnologic Ortodox"	Strada	Radu Vodă	24A	4	2004	4 912 701.42	Protocol 439 / 11.10.2002	OM nr. 4049	26.06.2001	ISMB		IE 211977	IE 211977		IE 211977
74	1.6.4	Colegiu Romano Catolic "Sfântul Ioan"	Șosea	Oltenei	3-7	4	2004	11 169.07	Protocol 537/06.11.2002	Aviz nr. 180	31.07.1991	PMB		214095	214095	Inchidere Nr. 23198	214095



75	1.6.4	Liceul Teologic Pentecostal "Emanuel"	Liceu	Strada	Cuza Vodă	116	4	N: Strada Alexandru Bălăşanu V: Strada Drumea Rădulescu S: Strada Lăzăreşti E: Strada Cuza Vodă	1978	3 418 698.86	Protocol 256/17.09.2002	Declaraţie şcolii pt. liceu	06.10.2004	Misiunea Centrală Crăştin Emanuel	221679	Inchetele Nr. 72163 08.10.2018	221679	221679	221679	221679	221679	221679	221679
76	1.6.4	Şcoala Gimnazială "Ionel Teodorescu" (Fosta Şc. 36)	Şcoală	Strada	Coştila	2	4	N: Strada Grădiştea V: Aleea Reştia D S: Strada Coştila E: Strada Ulaşea	2011	603 794.59	Protocol 1086/11.12.2006 PV din 2011	Drept nr. 3	2001	ISMAB	221853-C1 221853-C4	Inchetele Nr. 36786 25.05.2018	221853	221853	221853	221853	221853	221853	221853
77	1.6.4	Şcoala Gimnazială "Ionel Teodorescu" (Fosta Şc. 36) - After School	After School	Strada	Coştila	2	4	N: Strada Grădiştea V: Aleea Reştia D S: Strada Coştila E: Strada Ulaşea	1940	2 499 490.21	Protocol 1151/23.12.2006	PV nr. 39189	28.11.1942	Ministerul Culturii Naţionale	221771	Inchetele Nr. 24132 09.06.2015	221771	221771	221771	221771	221771	221771	221771
78	1.6.2	Şcoala Gimnazială "Henrichăş Văcărescu" (Fosta Şc. 74)	Şcoală	Calea	Şerban Veche	62-64	4	N: Strada Piaţa Concordiei V: Strada Condordiei S: Strada Ioan Budei-Delianu E: Calea Şerban Vodă	1986	1 941 717.29	Protocol 680/13.12.2006	Expropriere prin decizie nr. 1464	29.05.1962	Comitetul Executiv al Statului Popular al Capitalei RPR	228860	Inchetele Nr. 21080 22.03.2018	228860	228860	228860	228860	228860	228860	228860
79	1.6.2	Şcoala Gimnazială Nr. 79 - Sali Sport	Sali Sport	Strada	Cuza-Vodă	51	4	N: Colegiul Naţional "Ion Creangă" V: Secţia 14 Poilje S: Strada Cuza Vodă E: Seminarul Teologic	2004	2 431 004.25	Protocol 954/11.12.2006	Aviz nr. 50	28.04.1971	Consiliul Popular al Mun. Bucureşti	228957	Inchetele Nr. 20810 22.09.2018	228957	228957	228957	228957	228957	228957	228957
80	1.6.4	Şcoala Gimnazială "Emil Racoviţă" (Fosta Şc. 93) - Sali Sport	Sali Sport	Strada	Cuza-Vodă	51	4	N: Colegiul Naţional "Ion Creangă" V: Secţia 14 Poilje S: Strada Cuza Vodă E: Seminarul Teologic	1975	2 823 316.55	Protocol 954/11.12.2006	Acum se construiesc - autorizatie oct. 2018	28.04.1971	Consiliul Popular al Mun. Bucureşti	228957	Inchetele Nr. 20810 22.09.2018	228957	228957	228957	228957	228957	228957	228957
81	1.6.4	Şcoala Gimnazială "Emil Racoviţă" (Fosta Şc. 93)	Şcoală	Aleea	Emil Racoviţă	1	4	N: Grădiniţa "Strop de Rouă" V-S: Aleea Emil Racoviţă E: Strada Moldova	1975	2 823 316.55	Protocol 954/11.12.2006	Aviz nr. 50	28.04.1971	Consiliul Popular al Mun. Bucureşti	228957	Inchetele Nr. 20810 22.09.2018	228957	228957	228957	228957	228957	228957	228957
82	1.6.4	Şcoala Gimnazială "Emil Racoviţă" (Fosta Şc. 93) - After School	After School	Aleea	Emil Racoviţă	1	4	N: Grădiniţa "Strop de Rouă" V-S: Aleea Emil Racoviţă E: Strada Moldova	2018		Acum se construiesc - autorizatie oct. 2018												
83	1.6.4	Şcoala Gimnazială Nr. 97	Şcoală	Strada	Vioarele	7	4	N: Strada Vioarele V-S: Strada Albinoilor E: Intrarea Văcăreşti	1962	1 163 991.14	Protocol 503/11.12.2006	Autorizaţie nr. 22V	22.09.1989	Consiliul Popular al Mun. Bucureşti	IE 221814		IE 221814	IE 221814	IE 221814	IE 221814	IE 221814	IE 221814	IE 221814
84	1.6.4	Şcoala Gimnazială Nr. 97 - After School	After School	Strada	Vioarele	7	4	N: Strada Vioarele V-S: Strada Albinoilor E: Intrarea Văcăreşti	2018		Acum se construiesc - autorizatie oct. 2018												
85	1.6.2	Şcoala Gimnazială "Avram Iancu" (Fosta Şc. 93) Corp A	Şcoală	Strada	Stupilor	1	4	N: Grădiniţa Nr. 175 V: Aleea Doroboi S: Strada Doroboi E: Strada Stupilor	1970	4 355 902.03	Protocol 218/16.09.2002	Declaraţie nr. 506	18.07.1969	Cons. Popular al Municip. Bucureşti	IE 230392		IE 230392	IE 230392	IE 230392	IE 230392	IE 230392	IE 230392	IE 230392
86	1.6.2	Şcoala Gimnazială "Avram Iancu" - Sali Sport	Sali Sport	Strada	Stupilor	1	4	N: Grădiniţa Nr. 175 V: Aleea Doroboi S: Strada Doroboi E: Strada Stupilor	2004	2 581 196.65		Autorizaţie nr. 99	10.09.2003	Compania Naţională de Investiţii	IE 230392		IE 230392	IE 230392	IE 230392	IE 230392	IE 230392	IE 230392	IE 230392
87	1.6.2	Şcoala Gimnazială Nr. 99	Şcoală	Strada	Huedin	13	4	N: Strada Huedin V: Strada Cetatea Veche S: Grădiniţa "Floare Albaştră" E: Aleea Huedin	1976	3 875 210.17	Protocol 3966/13.12.2006	Dispoziţie nr. 242	08.03.2002	ISMAB	221243	Inchetele Nr. 40572 24.11.2014	221243	221243	221243	221243	221243	221243	221243
88	1.6.2	Şcoala Gimnazială Nr. 99 - Sali Sport	Sali Sport	Strada	Cerete Veche	13	4	N: Strada Lămâieşti S-V: Strada Cetatea Veche E: Strada Izvorul Otilului	2004	2 320 232.25													

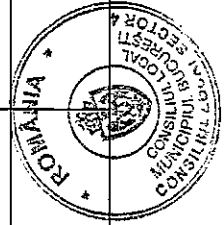


89	1.6.2	Școala Nr. 100 (Arondată Colegiu "Petru Rareș")	Școală	Calea	Văcărești	296	4	N-E: Bulevardul Tineretului V: Parcul Lumina Copililor S: Strada Prietorului	1940	2.942.838.94	Protocol 233/16.09.2002	Autorizație de funcționare nr. 324	anul 1940	ISMV		229051	Inchete Nr. 20807 22.03.2018	229051-C1
90	1.6.2	Școala Gimnazială "G-Rai Eremia Crigorescu" (Posta Sc.102)	Școală	Strada	Cpt. Eremia Popescu	27	4	N-E: Strada Clocănești V: Strada Sergent Ion Iricanu S: Strada Soldat Ion Enache	1953	11.003.003.75	Protocol 1362/11.12.2006	Autorizație de funcționare nr. 1889	18.03.1982	Ministerul Muncii și Ministerul Sănătății	Teren împărțit în două părți de beton între punctele 1-7 și gard de metal cu fundație de beton între punctele 7-25-1	228664	Inchete Nr. 94595 15.12.2017	228664
91		Școala Gimnazială Nr. 108	Școală	Strada	Vatra Dornei	8	4	N-V: Strada Târnavă Mică S: Aleea Covasna E: Strada Vasile Dornel			Protocol nr. 238/12.12.2006	Autorizație nr. 1308	27.06.1967	Statul Popular al Mun. București		218565	Inchete Nr. 2313 02.02.2012	218565-C1
92	1.6.4	Școala Gimnazială Nr. 108 - Sală Sport	Sală Sport	Strada	Vatra Dornei	8	4	N-V: Strada Târnavă Mică S: Aleea Covasna E: Strada Vasile Dornel	1967	5.984.666.68						218565		218565-C2
93	1.6.4	Școala Gimnazială "Șerban-Vodă" (Posta Șc.109)	Școală	Strada	Petru Tulea	3	4	N: Biserica Șerban Vodă V: Strada Petre Turca S: Strada Luminoasă E: Strada Timuș Nicolae	1974	2.109.940.62	Protocol 649/11.12.2006					221249	Inchete Nr. 40587 24.11.2014	221249
94		Școala Gimnazială "George Topărcescu" (Posta Șc. 110)	Școală	Strada	Ageșului	6	4	N: Drumul Găzarului V: Aleea Dolha S-E: Strada Ageșului	1979	3.349.346.43	Protocol 78/13.12.2006	Autorizație nr. 6M	04.05.1977	Consiliul Popular al Mun. București		221780	Inchete Nr. 38775 29.05.2018	221780-C1
95	1.6.4	After School Nr. 110 "George Topărcescu"	After School	Strada	Ageșului	6	4	N: Drumul Găzarului V: Aleea Dolha S-E: Strada Ageșului	2011	604.885.00	PV 2011					221780		221780-C3
96		Școala Nr. 110 "George Topărcescu" - Sală Sport	Sală Sport	Strada	Ageșului	6	4	N: Drumul Găzarului V: Aleea Dolha S-E: Strada Ageșului	2014							221780		221780-C4
97	1.6.4	Școala Gimnazială "George Bacovieș" (Posta Șc.111) Corp A	Școală	Strada	Stolan Militaru	72	4	N-E: Strada Făgetului V: Strada Nucetului S: Strada Stolan Militaru	1950	2.677.466.22	Protocol 2154/11.12.2006	Autorizație nr. 10M	anul 1959	Statul popular al Capitaliei		79971		10995
98	1.6.4	Școala Gimnazială Nr. 119	Școală	Strada	Almașul Mic	4	4	N: Grădinița Nr. 62 V: Strada Almașu Mic S: Grădinița "Inși/te Mărgărite" E: Strada Almașu Mare	1980	3.207.652.22	Protocol 2194/11.12.2006	Decizie nr. 387	26.03.1979	Consiliul Popular al Mun. București	Teren nedemarcat. Teren cu limita materializată prin gard de metal cu fundație de beton între punctele 1-34, 35-39, 40-45-1, calcan tălărie 34-35 și limita convențională între 38-40.	228665	Inchete Nr. 94671 15.12.2017	228665-C1
99		Școala Gimnazială Nr. 119 - After School	After School	Strada	Almașul Mic	4	4	N: Grădinița Nr. 62 V: Strada Almașu Mic S: Grădinița "Inși/te Mărgărite" E: Strada Almașu Mare	2011	605.862.40	PV 2011					228665		228665
100	1.6.4	Școala Gimnazială "Mărișor" (Posta Șc. 120)	Școală	Strada	Mărișor	39	4	N: Strada Mărișor V: Strada Oraclului S-E: Intrarea Secreței	1964	3.094.018.08	Protocol 1335/11.12.2006					IE 215965		IE 215965

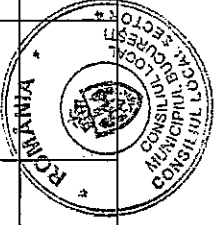





101	1.6.2	Școala Gimnazială Nr. 133 (Cu Grădiniță)	Școala	Strada	Stănjilenilor	3	4	N: Strada Anton Bacalbaza V: Strada Stănjilenilor S: Strada Frumugani E: Strada Gârniței	1985	3 113 611.62	Protocol 3993/11.12.2006	Autoritatea nr. 12	31.12.1981	Consiliul Popular al Mun. București	IE 230397	IE 230397
102		Școala Nr. 133 - Sală Sport	Sală Sport	Strada	Stănjilenilor	3	4	N: Strada Anton Bacalbaza V: Strada Stănjilenilor S: Strada Frumugani E: Strada Gârniței							IE 230397	IE 230397
103	1.6.2	Grădinița Nr.133	Grădiniță	Strada	Stănjilenilor	3	4	N: Strada Anton Bacalbaza V: Strada Stănjilenilor S: Strada Frumugani E: Strada Gârniței	2004	12 422 108.57					IE 230397	IE 230397
104		Școala Gimnazială Nr. 165	Școală	Altea	Sitkloara	8	4	N: Strada Sitkloara V-S: Strada Călinești E: Strada Nețfa	1965	5 632 950.07	Protocol 1157/11.12.2006	Decizie nr. 2105	02.09.1966	Statul Popular al orașului București	221319	221319-C1
105	1.6.2	Școala Gimnazială Nr. 165 - Sală Sport	Sală Sport	Altea	Sitkloara	8	4	N: Strada Sitkloara V-S: Strada Călinești E: Strada Nețfa							221319	221319-C2
106	1.6.2	Școala Gimnazială Nr. 189	Școală	Altea	Ciceu	12	4	N: Poziția Locală Sector 4 V: Altea Ciceu S: Strada Alforului E: Altea Niculiței	1965	4 706 920.43	Protocol 884/11.12.2006	PV nr. 7881	16.12.1966	ICM 4	IE 213615	IE 213615
107	1.6.2	Școala Gimnazială Nr. 189 - Sală Sport	Sală Sport	Altea	Ciceu	12	4	N: Poziția Locală Sector 4 V: Altea Ciceu S: Strada Alforului E: Altea Niculiței	2004	2 577 858.46					IE 213615	IE 213615
108	1.6.2	Școala Gimnazială Nr. 190	Școală	Strada	Nițu Vasile	16	4	N: Intrarea Scorușului V: Strada Negrești S: Strada Secolilor E: Strada Nițu Vasile	1962	4 460 888.09	Protocol 5766/11.12.2006	PV nr. 114/446 remis ca 10365	12.06.1965	Comitetul Executiv SPC	11246	11246-C1
109		Școala Gimnazială Nr. 190 - After School	After School	Strada	Nițu Vasile	16	4	N: Intrarea Scorușului V: Strada Negrești S: Strada Secolilor E: Strada Nițu Vasile	2011	603 448.60	PV 2011				11246	11246-C2
110		Școala Gimnazială Nr. 194	Școală	Strada	Alexandru Obregia	3A	4	N: Grădinița Nr. 29 V-S: Altea Terasei E: Altea Terasei 2	1963	2 433 247.40	Protocol 3775/11.12.2006				IE 229150	IE 229150
111		Școala Gimnazială Nr. 194 - Sală Sport	Sală Sport	Strada	Alexandru Obregia	3A	4	N: Grădinița Nr. 29 V-S: Altea Terasei E: Altea Terasei 2	2004	2 545 235.63					IE 229150	IE 229150
112		Școala Gimnazială Nr. 194 - After School	After School	Strada	Alexandru Obregia	3A	4	N: Grădinița Nr. 29 V-S: Altea Terasei E: Altea Terasei 2	2011						IE 229150	IE 229150
113		Școala Gimnazială Nr. 208 Corp A	Școală	Strada	Rău Școlului	8	4	N: E: Strada Călugărul Marin V-S: Strada Rău Școlului	1978	2 894 868.78	Protocol 637/11.12.2006	Decizia nr. 225	09.02.1982	Consiliul Popular al Mun. București	230434	230434 (C1,C2, C3, C4)
114		Școala Gimnazială Specială Nr. 3 Corp B	Școală	Strada	Toporași (Sector 5)	10	5	N: V: Strada Batomir S: Toporași E: Strada Sergent Tablan Dumitru							IE 219263/55	IE 219263/55
115	1.5.1	Școala Gimnazială Specială Nr. 4	Școală	Strada	Căpt. Grigore Marin (Mălin)	42-44	4	N: V: Strada Caporal Marin Grigore S: Strada Orgu Tănase E: Strada Teascului	2009		Protocol	HG nr. 690	1997	ISMB	213442	213442-C4



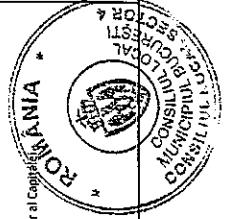
116	1.6.2	Grădinița Nr. 4	Grădiniță	Strada	Ceata Veche	1	4	Nr. Strada Huedin Veche V: Strada Ceata Veche S: Școala Gimnazială Nr. 99 E: Aleea Huedin	1981	2 389 809.84	Protocol nr. 319/11.12.2006	HG nr. 940	10.08.1990	ISMB	Teren împrejmuț cu gard de metal cu fundație de beton între punctele 12-13, 14-15, gard de plasă între punctele 1-12, 15-1 și poartă de metal între punctele 13-14. Imobilul aparține domeniului public al Municipiului București, în administrația Consiliului Local al Sectorului 4 prin Direcția de Tineret și Sport.	228198	Inchidere Nr. 77864 19.10.2017	228198	228198	228198
117	1.6.2	Grădinița Nr. 28 (Școala Nr. 308)	Grădiniță	Șosea	Giurgului	247	4	Nr. Strada Soldat Luca Gheorghe V: Strada Împărat Traian S: Școala Soldat Minica Dumitru E: Bulevardul Constantin Brâncoveanu	1974	302 922.19	Protocol nr. 201/11.12.2006	PV din 14.12.1949	14.12.1949	Comitetul Provizoriu al Capitalei	228187	Inchidere Nr. 21041 21.03.2018	228187	228187	228187	
118	1.6.2	Grădinița Nr. 29 (Școala Nr. 194)	Grădiniță	Bulevardul	Alexandru Obreja	7	4	Nr. V: Bulevardul Alexandru Obreja S: Școala Gimnazială Nr. 194 E: Strada Emil Racoviță	1974	1 078 838.65	Protocol nr. 264/11.12.2006	Proclamație publică cf. deciziei nr. 480/12.07.1993	12.07.1993	ISMB	Teren împrejmuț.	230390		230390	230390	
119	1.6.3	Grădinița Nr. 30 Corp A	Grădiniță	Bulevardul	D. Cantemir	16A	4	Nr. Bulevardul Mărășești V: Calea Șerban Vodă S: Strada Potocul E: Bulevardul Dimitrie Cantemir	1973	1 565 935.80	Protocol nr. 995/11.12.2006	Autoritate nr. 20/N	30.11.1973	Consiliul Pop al Mun Buc	228191	Inchidere Nr. 77895 19.10.2017	228191	228191	228191	
120	1.6.3	Grădinița Nr. 30 Corp B	Grădiniță	Strada	Frigului	9	4	Nr. Bulevardul Mărășești V: Strada General Cantirano Popescu S: Strada Frigului E: Calea Șerban Vodă			Protocol nr. 197/16.02.2002	Contract Inchidere 2743 prelat prin HCL Mib nr. 38/01.06.1995 Decret 92/1958 (proprietate ICRAI)	29.01.1980	PMB/DPI	Teren împrejmuț cu gard metalic cu fundație de beton. Spațiul de învecinăt aparține domeniului public al Municipiului București, în administrarea Consiliului Local Sector 4 prin Direcția de Tineret și Sport.	IE 211238		IE 211238	IE 211238	
121	1.6.R	Grădinița "Scuțita Roșie" Corp A (Fostă 60)	Grădiniță	Strada	Maria Tănase	87	4	Nr. E: Aleea Borcea V: Strada Maria Tănase S: Strada Viorele	1941	52 982.88	Protocol nr. 205/11.12.2006	Proprietate în baza PV	05.08.1968	ISMB		IE 228293		IE 228293	IE 228293	
122	1.6.2	Grădinița Nr. 62	Grădiniță	Strada	Almașu Mic	2	4	Nr. V: Școala Almașu Mic S: Școala Gimnazială Nr. 119 E: Strada Almașu Mare	1979	2 635 437.41	Protocol nr. 97/11.12.2006	Decizia 384	26.03.1979	Consiliul Popular al Municipiului Buc	IE 221785		IE 221785	IE 221785	IE 221785	
123	1.6.2	Grădinița Nr. 149	Grădiniță	Aleea	Stupilor	5	4	Nr. Strada Someșul Mare V: Strada Stupilor S: Aleea Stupilor E: Aleea Someșul Mare	1974	3 425 033.17	Protocol nr. 784/11.12.2006	HG nr. 940	10.08.1990	Ministerul Învățământului și Științei	221244	Inchidere Nr. 40565 24.11.2014	221244	221244	221244	



124	1.6.1	Grădinița Nr. 167 (Armd. Șc. Nr. 308)	Grădiniță	Strada	Izvorul Otului	3	4	N: Summer Park V: Aleea Gorcesii S: Aleea Izvorul Otului E: Strada Izvorul Otului	1978	3 526 985.94	Protocol nr. 201/16.09.2002	HG nr. 940	10.07.1990	ISM		230989	230989	Teren împrejmuț.		230989	
125	1.6.2	Grădinița Nr. 175 (Școala Nr. 98 "Avram Iancu")	Grădiniță	Strada	Știpilor	1	4	N: Piața Covșana V: Aleea Dorohol S: Strada Dorohol E: Strada Știpilor	1981	1 910 016.86	Protocol nr. 201/16.09.2002	HG nr. 940	10.07.1990	ISM		IE 230992	IE 230992			IE 230992	
126	1.6.2	Grădinița "Fiducie Aristocrate" (Poșta 192)	Grădiniță	Bulevardul	Regina Maria	28-30	4	N-V: Strada George Georgescu S: Bulevardul Regina Maria E: Strada Silvestri Constantin	2008	8 781 231.28	Protocol nr. 179/11.12.2006	In conf. cu Leg. Invaetamentului nr. 84/1996	1996	Minister		IE 228190	IE 228190			IE 228190	
127	1.6.2	Grădinița "Fiducie Aristocrate" (Poșta 192) - Corp Vechi	Grădiniță	Bulevardul	Regina Maria	28-30	4	N-V: Strada George Georgescu S: Bulevardul Regina Maria E: Strada Silvestri Constantin	1901	2 604 271.24		In conf. cu Leg. Invaetamentului nr. 84/1996	1996	Minister		IE 228190	IE 228190			IE 228190	
128	1.6.2	Grădinița "Dumbrava Mihunești" (Poșta 193)	Grădiniță	Aleea	Teracei	8	4	N-E: Aleea Teracei V: Aleea Oregio Aladonovici S: Strada Străduintei	1965	5 530 758.43	Protocol nr. 380/11.12.2006	HG nr. 940	25.08.1992	Consiliul Popular al Mun. Bucuresti		221291	221291	Incheiere Nr. 40586 24.11.2014		221291	
129	1.6.2	Grădinița "Șirip De Rouă" (Poșta 199)	Grădiniță	Strada	Emil Racoviță	23 BIS	4	N: Strada Moldova V: Strada Emil Racoviță S: Aleea Emil Racoviță E: Strada Moldova	1978	2 181 735.40	Protocol nr. 581/11.12.2006	Prop. Publica cf. Deciziei nr. 3/2001	2001	ISM		228193	228193	Teren împrejmuț cu gard metalic cu fundație de beton. Spațiul de învecinăt apartin domeniului public al Municipiului București, în administrarea Consiliului Local Sector 4 prin Direcția de Tineret și Sport.		228193	Incheiere Nr. 78159 19.10.2017
130	1.6.2	Grădinița "Flora Albatros" (Poșta 207)	Grădiniță	Strada	Lanotești	10	4	N: Școala Gimnazială Nr. 99 V: Strada Cetatea Veche S: Strada Lanotești E: Aleea Iudei	1973	3 467 361.60	Protocol nr. 192/16.09.2002	Dispoziție nr. 555	23.08.1975	ISM		228201	228201	Teren împrejmuț cu gard metalic cu fundație de beton. Spațiul de învecinăt apartin domeniului public al Municipiului București, în administrarea Consiliului Local Sector 4 prin Direcția de Tineret și Sport.		228201	Incheiere Nr. 78096 19.10.2017
131	1.6.2	Grădinița Nr. 224 Corp A	Grădiniță	Strada	Gramont	25	4	N: Strada Ciștien Mireea Vasilescu V: Strada Episcop Chesariu S: Strada Gramont E: Strada Justiției	1905	900 541.20	Protocol nr. 374/11.12.2007	Dispoziție 294	21.06.1975	Consiliul Cultural și Ed. Socialiste		228858	228858	Teren intravilan împrejmuț cu gard de beton între punctele 1-2-3, 12-13-14, 16-17-18-19-20, calcan 20-21-22, 14-15-16, 11-12, 3-4, gard metalic între 5-6.		228858	Incheiere Nr. 13502 22.09.2018
132	1.6.2	Grădinița Nr. 224 Corp B	Grădiniță	Aleea	Tohani	3	4	N-V-S: E: Aleea Tohani			Protocol nr. 279/11.12.2006	Dispoziție 969	20.12.1975	ISM		216619-C1-U49	216619-C1-U49			216619-C1-U49	
133	1.6.2	Grădinița Nr. 225	Grădiniță	Strada	Izvorul Mureșului	6	4	N-V-E: Strada Izvorul Mureșului S: Strada Izvorul Cîrului	1975	2 791 973.17	Protocol nr. 198/16.09.2002	P4 490	23.10.1975	ISM		228192	228192	Teren împrejmuț cu gard metalic cu fundație de beton. Spațiul de învecinăt apartin domeniului public al Municipiului București, în administrarea Consiliului Local Sector 4 prin Direcția de Tineret și Sport.		228192	Incheiere Nr. 77930 19.10.2017



134	1.6.2	Grădinița Nr. 227 (Școala Nr.96)	Grădiniță	Strada	Rezonanței	3	4	N: Aleea Cricovul Dulce V: Aleea Adrian Uricu S: Strada Rezonanței E: Aleea Cricovul Ștrak	1975	1 629 847.44	Protocol 206/16.09.2002	Dihopitila 497	05.09.1975	ISMB		Teren împrejmuit.	230391	230391	230391
135	1.6.2	Grădinița "Pitico" (Fostă 228)	Grădiniță	Strada	Spini	1	4	N: Drumul Găzduului V: Strada Trăilești S: E: Strada Spiniș	1975	3 087 155.47	Protocol 381/11.12.2006					Teren împrejmuit cu gard metalic cu fundație de beton între punctele 1-9 și cu gard de piatră între punctele 9-16-1. Spatiul de învecinăt aparține domeniului public al Municipiului București, în administrarea Consiliului Local Sector 4 prin Direcția de Tineret și Sport.	228188	228188	228188
137		Grădinița "Mărișor" (Fostă 238) - Corp A	Grădiniță	Strada	Daracului	11	4	N-V: Strada Daracului S: Șoseaua Chienței E: Strada Mărișor	1973	2 966 755.90	Protocol 244/11.12.2006	Mu aricte				Teren împrejmuit cu gard de metal cu fundație de beton între punctele 1-2, 3-4, 30-31, 32-40-13 gard de metal 4 7, 6-13, 14-23; calcan clădire 7-8, 13-14, 23-30 și porți de metal între 2-3 și 31-32.	228189	228189	228189-C1
137		Grădinița "Mărișor" (Fostă 238) - Corp B	Grădiniță	Strada	Daracului	11	4	N-V: Strada Daracului S: Șoseaua Chienței E: Strada Mărișor	1974	3 557 591.89	Protocol 189/16.09.2002	Dispozitie nr. 486	30.08.1975	ISMB		Teren împrejmuit cu gard de metal cu fundație de beton între punctele 1-2, 3-4, 30-31, 32-40-13 gard de metal 4 7, 8-13, 14-23; calcan clădire 7-8, 13-14, 23-30 și porți de metal între 2-3 și 31-32.	228189	228189	228189-C2
138		Grădinița "Înșir/Te Mărgărite" (Fostă 243)	Grădiniță	Strada	Almașul Mare	1	4	N: Școala Gimnazială Nr 119 V: Strada Almașul Mic S: E: Strada Almașul Mare	1974	3 557 591.89	Protocol 189/16.09.2002	Dispozitie nr. 486	30.08.1975	ISMB		Teren împrejmuit cu gard metalic cu soclu de beton. Spațiul de învecinăt aparține domeniului public al Municipiului București, în administrarea Consiliului Local Sector 4.	228255	228255	228255
139		Grădinița "Albă Ca Zăpada și Plicior" (Fostă 262)	Grădiniță	Intrarea	Crîșul Alb	30	4	N-V: Strada Crîșul Alb S: Strada Preba Bucureșu E: Intrarea Iprevei	1945	1 352 688.16	Protocol 442/11.12.2006	Fără act proprietate - funcțiunea ct. HG 940	1990	PMB		Teren împrejmuit cu gard de beton între punctele 1-17, gard metalic între punctele 17-1. Teren care aparține domeniului public al Municipiului București, în administrarea Consiliului Local Sector 4 prin Direcția de învecinăt și Tineret Sector 4.	228202	228202	228202
140		Grădinița "Cupecercia" (Fostă 283)	Grădiniță	Strada	Sloban Militar	86-90	4	N: Strada Luminiiului V: Strada Bănișor S: E: Strada Ștefan Militaru	1912	3 266 978.45	Protocol 354/11.12.2006	Aucațiune nr. 61	11.08.1954	Sfatul Popular al Capitalei		Teren împrejmuit cu gard metalic cu fundatie de beton. Spatiul de învecinăt aparține domeniului public al Municipiului București, în administrarea Consiliului Local Sector 4 prin Direcția de Tineret și Sport.	228194	228194	228194



141	1.6.2	Grădinița "Panseluța" (Fostă 166) Corp B	Grădiniță	Strada	Pansetelor	38-40	4	N: Strada Constantin Vasilescu V: Strada Ionescu Gheorghe S: Strada Cap. Constantin Vasilescu E: Strada Pansetelor	1926	1 126 270.70	Protocol nr. 220/11.12.2006	HG nr. 249	09.04.1996	Guvernul Romaniei	IE 228195	IE 228195
142	1.6.2	Grădinița "Panseluța" (Fostă 166) Corp A	Grădiniță	Strada	Pansetelor	38-40	4	N: Strada Constantin Vasilescu V: Strada Ionescu Gheorghe S: Strada Cap. Constantin Vasilescu E: Strada Pansetelor	1930		Protocol nr. 220/11.12.2006	HG nr. 249	09.04.1996	Guvernul Romaniei	IE 228195	IE 228195
143		Grădinița "Panseluța" (Fostă 205)	Grădiniță	Drumul	Crețeștilor	29-31	4	N: Strada Strain V: Drumul (Ibrave) S: Strada Măceșului E: Drumul Crețeștilor	1974	1 000 674.58	Protocol nr. 1537/11.12.2006	Decizia nr. 542	16.06.1986	Consiliul Popular al S4	IE 228645	IE 228645

N.G. . . : Situația a fost întocmită în baza evidențelor Serviciului Cadastru și Fond Funciar și a următoarelor adrese:  
 - adresa nr. 8650/14.11.2018 emisă de Direcția de Administrare a Unițărilor de Învățământ Sector 4;  
 - adresa nr. P.7/1308/29.10.2018 emisă de Serviciul Tehnic Consiliul Local;  
 - adresa nr. P.16.2/104/13.11.2018 emisă de Direcția Autorizări - Biroul Patrimoniu;  
 - adresa nr. IIA 186210/31.10.2018 emisă de Direcția Generală de Impozite și Taxe Locale Sector 4;  
 - adresa nr. 408536/05.11.2018 emisă de Direcția Generală de Asistență Socială și Protecția Copilului Sector 4;  
 - adresele nr. 5373/24.10.2018 și nr. 5552/05.11.2018 emise de Direcția Piețe și Gestionare Activități Comerciale Sector 4.

P. ARHITECT-ŞEF,  
 Yendana DANIŞ  
 2011

ŞEF-SERVICIUL  
 MIHAELA BANU

Întocmit: Cristian RĂMUREANU  
 Andreea DUMITRACHE  
 Iuliana NAE  
 2 exemplare, 15.11.2018

PREȘEDINTE DE ȘEDINȚĂ,  
 COSMIN - CONSTANȚIN BARBĂLAȘU