




MUNICIPIUL BUCUREȘTI
CONSILIUL LOCAL AL SECTORULUI 4

B-dul Metalurgiei nr. 12-18, Grand Arena, etaj 1, sector 4, București
Tel. : +40-21-335.92.30 / Fax. : +40-21-337.07.90



PROIECT

HOTĂRÂRE

**privind aprobarea Planului Urbanistic de Detaliu, pentru construire imobile locuințe individuale P+2E, pe terenul proprietate particulară în suprafață de 2319,00 mp, aparținând :
situat în Calea Șerban Vodă nr. 217C-217B, Sector 4, București**

CONSILIUL LOCAL AL SECTORULUI 4;

Văzând Raportul de specialitate al Arhitectului-Șef cu nr. P.17.1/237/28.11.2018, Expunerea de motive a Primarului Sectorului 4 înregistrată cu nr. P.17.1/238/28.11.2018 și Raportul informării și consultării publicului înregistrat cu nr. P.17.1/236/28.11.2018;

Văzând Avizul Comisiei tehnice de amenajarea teritoriului și urbanism cu nr. 3/13 din data de 01.11.2018, ce funcționează în cadrul Primăriei Sectorului 4;

Având în vedere raportul Comisiei pentru amenajarea teritoriului și urbanism, protecția mediului și turism și al Comisiei juridice, de disciplină, apărarea ordinii publice și respectarea drepturilor cetățenești;

Ținând seama de prevederile Legii nr. 50/1991 privind autorizarea executării lucrărilor de construcții, republicată, cu modificările și completările ulterioare;

În temeiul prevederilor Legii nr. 350/2001 privind amenajarea teritoriului și urbanismul, cu modificările și completările ulterioare,

În baza prevederilor Ordinului Ministerului Dezvoltării Regionale și Locuinței nr. 839/2009 privind aprobarea Normelor metodologice de aplicare a Legii nr. 50/1991, cu modificările și completările ulterioare;

Văzând prevederile Ordinului Ministerul Dezvoltării Regionale și Turismului nr. 2701/2010, cu modificările și completările ulterioare;

Având în vedere Planul Urbanistic General al Municipiului București aprobat prin Hotărârea Consiliului General al Municipiului București nr. 269/2000, a cărui valabilitate a fost prelungită succesiv prin Hotărârea Consiliului General al Municipiului București nr. 324/2010, nr. 241/2011, nr. 232/2012 și nr. 224/2015;

În temeiul dispozițiilor art. 45, alin. (2), lit. "e", art. 81, alin. (2), lit. "i" și art. 115 alin. (1), lit. "b", din Legea nr. 215/2001 a administrației publice locale republicată, cu modificările și completările ulterioare;

HOTĂRĂȘTE :

Art. 1. Se aprobă Planul Urbanistic de Detaliu, pentru construire imobile locuințe individuale P+2E, pe un teren situat în **Calea Șerban Vodă nr. 217C-217B, Sector 4, București.**

Art. 2. Terenul care face obiectul documentației de urbanism este proprietate particulară a în suprafață de 2319,00 mp.

Art. 3. Prezenta documentație reprezintă regulament de urbanism și nu dă dreptul de construire.

Art.4. (1) Perioada de valabilitate a prezentei documentații de urbanism este de 2 ani .

(2) Documentația de Urbanism de tip P.U.D. aprobată anterior, devine nulă de drept.

PREȘEDINTE DE ȘEDINȚĂ,
Cosmin-Constantin BĂRBĂLĂU

Contrasemnează,
Conform Legii 215/2001
Secretarul Sectorului 4
Diana-Anca ARTENE



**SECTORUL 4 AL MUNICIPIULUI BUCUREȘTI
PRIMAR**


Member of CISQ Federation

RISA SIMTEX

CERTIFIED MANAGEMENT SYSTEM
ISO 9001 - ISO 14001
BS OHSAS 18001

APARATUL DE SPECIALITATE
B-dul Metalurgiei nr. 12-18, Grand Arena, etaj 1
sector 4, București
Tel. : +40-21-335.92.30 / Fax. : +40-21-337.07.90

Nr. P.17.1/238/28.11.2018



EXPUNERE DE MOTIVE

*Privind aprobarea Planului Urbanistic de Detaliu
pentru construire imobile locuințe individuale P+2E,
Calea Șerban Vodă nr. 217C-217B*

Având în vedere prevederile art. 45, alin. 2, lit. e), art. 81, alin. 2, lit. i) din Legea administrației publice locale nr. 215/2001, cu modificările și completările ulterioare;

Ținând cont Legii nr. 50/1991 privind autorizarea executării lucrărilor de construcții, republicată, cu modificările și completările ulterioare;

În conformitate cu prevederile art. 32, alin. (1), lit. "b", "c" și "d" din Legea 350/2001 privind amenajarea teritoriului și urbanismul, cu modificările și completările ulterioare;


Ținând cont de Planul Urbanistic General al Municipiului București aprobat prin H.C.G.M.B. nr. 269/2000, cu modificările și completările ulterioare și de Certificatul de Urbanism nr. 100/3979/01.02.2018, emis de Primăria Sectorului 4;

Văzând Avizul Comisiei tehnice de amenajarea teritoriului și urbanism cu nr. 3/13 din 01.11.2018 și Raportul de specialitate al Serviciului Urbanism și Amenajarea teritoriului cu nr. P.17.1/237/28.11.2018,

Supunem dezbaterii Consiliului Local al Sectorului 4 al Municipiului București Planul Urbanistic de Detaliu din *Calea Șerban Vodă nr. 217C-217B, pentru construire imobile locuințe individuale P+2E*, în conformitate cu Legea administrației publice locale nr. 215/2001, cu modificările și completările ulterioare.

În scopul de mai sus, prezentăm spre dezbateră alăturatul proiect de hotărâre.

ROMANIA
PRIMAR
PRIMARUL SECTORULUI 4,
Daniel B. B. B. A.



SECTORUL 4 AL MUNICIPIULUI BUCUREȘTI



SECTORUL 4 AL MUNICIPIULUI BUCUREȘTI
PRIMAR

APARATUL DE SPECIALITATE

B-dul Metalurgiei nr. 12-18, Grand Arena, etaj 1
sector 4, București

Tel. : +40-21-335.92.30 / Fax. : +40-21-337.07.90

SERVICIUL URBANISM ȘI AMENAJAREA TERITORIULUI

Nr. P.17.1/237/28.11.2018

Member of CISQ Federation

RIFA SIMTEX

CERTIFIED MANAGEMENT SYSTEM

ISO 9001 - ISO 14001

BS OHSAS 18001

CONSILIUL LOCAL AL SECTORULUI 4
SECRETARIAT CONSILIUL LOCAL

REGISTRU NR. 482/29.11.2018
ISSUE

RAPORT DE SPECIALITATE

Privind aprobarea Planului Urbanistic de Detaliu pentru construire imobile locuințe individuale P+2E, pe terenul proprietate particulară în suprafață de 2319,00 mp, aparținând , situat în Calea Șerban Vodă nr. 217C-217B, Sector 4, București

Planul Urbanistic de Detaliu a obținut:

- avizul Comisiei Tehnice de Amenajarea Teritoriului și Urbanism (CTATU);

A fost elaborat Raportul informării și consultării publicului cu nr. P.17.1/236/28.11.2018, conform Ordinului nr. 2701/2010 al Ministerului Dezvoltării Regionale și Turismului, privind aprobarea metodologiei de informare și consultare a publicului cu privire la elaborarea și revizuirea planurilor de amenajare a teritoriului și urbanism.

Terenul situat în Calea Șerban Vodă nr. 217C-217B, Sector 4, se încadrează conform prevederilor Regulamentului Local de Urbanism (R.L.U.) aferent Planului Urbanistic General (P.U.G.) al Municipiului București în M3- subzonă mixtă cu clădiri având regim de construire continuu sau discontinuu și înălțimi maxime de P+4 niveluri.

POT maxim = 60%; cu posibilitatea acoperirii restului terenului în proporție de 75% cu clădiri cu maxim 2 niveluri (8 metri) pentru activități comerciale, săli de spectacole, garaje, etc.; CUT maxim = 2,5 ADC / mp. Teren; Hmax.= P+4

INDICATORII URBANISTICI AVIZAȚII CTATU:

POT max= 60%;

CUT max= 2,5 ADC / mp. Teren; RmaxH= P+2E.

FUNȚIUNE AVIZATĂ CTATU: locuire.

În urma analizării documentației urbanistice, inițiate de proprietarii terenului, s-a avizat Planul Urbanistic de Detaliu pentru construire imobile locuințe individuale P+2E, ce se încadrează în prevederile P.U.G.- ului.

RETRAGERI EDIFICABIL: - conform planului de reglementări vizat spre neschimbare.

Art. 2, alin. (2) din Legea nr. 50/1991, privind autorizarea lucrărilor de construcții, republicată, cu modificările și completările ulterioare, stipulează obligația administrației publice locale de a emite autorizația de construire, în temeiul și cu respectarea prevederilor documentațiilor de urbanism, avizate și aprobate potrivit legii.

Având în vedere cele precizate mai sus, supunem aprobării Consiliului Local al Sectorului 4 proiectul de hotărâre privind aprobarea Planului Urbanistic de Detaliu pentru construire imobile locuințe individuale P+2E, pe terenul situat în Calea Șerban Vodă nr. 217C-217B, sector 4, București.

p. Arhitect-Șef al Sectorului 4,

Yenda-Ioana DANIEL