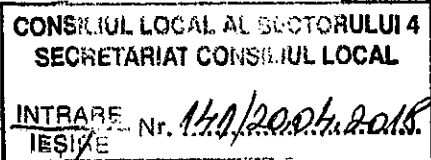




MUNICIPIUL BUCUREȘTI

CONSILIUL LOCAL AL SECTORULUI 4

B-dul Metalurgiei nr. 12-18, Grand Arena, etaj 1, sector 4, București
Tel. +(4)021.335.92.30 Fax. +(4)021.337.33.10



PROIECT

HOTĂRÂRE

privind aprobarea Planului Urbanistic de Detaliu, pentru consolidare, extindere și supraetajare, întregirea dreptului de proprietate în baza Legii nr. 10/2001/ drept de concesiune imobil existent, pe terenul în indiviziune aparținând SC HAVANA LEMBERG și STATULUI ROMÂN, situat în str. Maior Boroczin nr. 3, Sector 4, București

CONSILIUL LOCAL AL SECTORULUI 4;

Văzând Raportul de specialitate al Arhitectului-Şef cu nr. P.17.1/83/16.04.2018, Expunerea de motive a Primarului Sectorului 4 înregistrată cu nr. P.17.1/84/16.04.2018 și Raportul informării și consultării publicului înregistrat cu nr. P.17.1/85/16.04.2018;

Văzând Avizul Comisiei tehnice de amenajarea teritoriului și urbanism cu nr. 3/4 din data de 05.12.2017, ce funcționează în cadrul Primăriei Sectorului 4;

Având în vedere raportul Comisiei pentru amenajarea teritoriului și urbanism, protecția mediului și turism și al Comisiei juridice, de disciplină, apărarea ordinii publice și respectarea drepturilor cetățenești;

Ținând seama de prevederile Legii nr. 50/1991 privind autorizarea executării lucrărilor de construcții, republicată, cu modificările și completările ulterioare;

În temeiul prevederilor Legii nr. 350/2001 privind amenajarea teritoriului și urbanismul, cu modificările și completările ulterioare,

În baza prevederilor Ordinului Ministerului Dezvoltării Regionale și Locuinței nr. 839/2009 privind aprobarea Normelor metodologice de aplicare a Legii nr. 50/1991, cu modificările și completările ulterioare;

Văzând prevederile Ordinului Ministerul Dezvoltării Regionale și Turismului nr. 2701/2010, cu modificările și completările ulterioare;

Având în vedere Planul Urbanistic General al Municipiului București aprobat prin Hotărârea Consiliului General al Municipiului București nr. 269/2000, a cărui valabilitate a fost prelungită succesiv prin Hotărârea Consiliului General al Municipiului București nr. 324/2010, nr. 241/2011, nr. 232/2012 și nr. 224/2015;

În temeiul dispozițiilor art. 45, alin. (2), lit. "e", art. 81, alin. (2), lit. "i" și art. 115 alin. (1), lit. "b", din Legea nr. 215/2001 a administrației publice locale republicată, cu modificările și completările ulterioare;

HOTĂRĂȘTE:

Art. 1. Se aprobă Planul Urbanistic de Detaliu, pentru consolidare, extindere, supraetajare, întregirea dreptului de proprietate în baza Legii nr. 10/2001/ drept de concesiune imobil existent, pe un teren situat în **str. Maior Boroczin nr. 3, Sector 4, București.**

Art. 2. Terenul care face obiectul documentației de urbanism este proprietate în indiviziune a **SC HAVANA LEMBERG și STATULUI ROMÂN**, în suprafață de 333,00 mp.

Art. 3. Prezenta documentație reprezintă regulamentul de urbanism și nu dă dreptul de construire.

- Art.4. (1)** Perioada de valabilitate a prezentei documentații de urbanism este de 2 ani .
(2) Documentația de Urbanism de tip P.U.D. aprobată anterior, devine nulă de drept.

PREȘEDINTE DE ȘEDINȚĂ
Cosmin-Constantin BĂRBĂLĂU

Contrasemnează
Conform Legii nr. 215/2001
Secretarul Sectorului 4
Diana Anca ARTENE



SECTORUL 4 AL MUNICIPIULUI BUCUREȘTI
- PRIMAR -

APARATUL DE SPECIALITATE

B-dul Metalurgiei nr. 12-18, Grand Arena, etaj 1
sector 4, București

Tel. : +40-21-335.92.30 / Fax. : +40-21-337.07.90



Nr. P.17.1/84/16.04.2018

CONSILIUL LOCAL AL SECTORULUI 4
SECRETARIAT CONSILIUL LOCAL

INTRARE / IESIRE Nr. 141/20.04.2018

EXPUNERE DE MOTIVE

*Privind aprobarea Planului Urbanistic de Detaliu
pentru consolidare, extindere și supraetajare, întregirea dreptului de proprietate în baza legii
10/2001/ drept de concesiune imobil existent
str. Maior Boroczin nr. 3*

Având în vedere prevederile art. 45, alin. 2, lit. e), art. 81, alin. 2, lit. i) din Legea administrației publice locale nr. 215/2001, cu modificările și completările ulterioare;

Ținând cont de prevederile Legii nr. 50/1991 privind autorizarea executării lucrărilor de construcții, republicată, cu modificările și completările ulterioare;

În conformitate cu prevederile art. 32, alin. (1), lit. "b", "c" și "d" din Legea 350/2001 privind amenajarea teritoriului și urbanismul, cu modificările și completările ulterioare;

Ținând cont de Planul Urbanistic General al Municipiului București aprobat prin H.C.G.M.B. nr. 269/2000, cu modificările și completările ulterioare și de Certificatul de Urbanism nr. 943/30281 din 28.06.2017, emis de Primăria Sectorului 4;


Văzând Avizul Comisiei tehnice de amenajarea teritoriului și urbanism cu nr. 3/4 din 05.12.2017 și Raportul de specialitate al Serviciului Urbanism și Amenajarea teritoriului cu nr. P.8.1/83/16.04.2018,

Supunem dezbaterii Consiliului Local al Sectorului 4 al Municipiului București Planul Urbanistic de Detaliu din str. Maior Boroczin nr. 3, pentru *consolidare, extindere și supraetajare, întregirea dreptului de proprietate în baza legii 10/2001/ drept de concesiune imobil existent*, în conformitate cu Legea administrației publice locale nr. 215/2001, cu modificările și completările ulterioare.

În scopul de mai sus, prezentăm spre dezbateră alăturatul proiect de hotărâre.

PRIMARUL SECTORULUI 4

Daniel BĂLITĂ




SECTORUL 4 AL MUNICIPIULUI BUCUREȘTI



SECTORUL 4 AL MUNICIPIULUI BUCUREȘTI
- PRIMAR -

APARATUL DE SPECIALITATE

B-dul Metalurgiei nr. 12-18, Grand Arena, etaj 1
sector 4, București



SERVICIUL URBANISM ȘI AMENAJAREA TERITORIULUI

Nr. P.17.1/83/16.04.2018

RAPORT DE SPECIALITATE

Privind aprobarea Planului Urbanistic de Detaliu pentru *consolidare, extindere și supraetajare, întregirea dreptului de proprietate în baza legii 10/2001/ drept de concesiune imobil existent*, pe terenul în indiviziune aparținând SC HAVANA LEMBERG și STATULUI ROMÂN, situat în str. Maior Boroczin nr. 3, Sector 4, București

Planul Urbanistic de Detaliu a obținut:

- avizul Comisiei Tehnice de Amenajarea Teritoriului și Urbanism (CTATU);

A fost elaborat Raportul informării și consultării publicului cu nr. P.17.1./85/16.04.2018, conform Ordinului nr. 2701/2010 al Ministerului Dezvoltării Regionale și Turismului, privind aprobarea metodologiei de informare și consultare a publicului cu privire la elaborarea și revizuirea planurilor de amenajare a teritoriului și urbanism.

Terenul situat în **str. Maior Boroczin nr. 3, Sector 4**, se încadrează conform prevederilor **Regulamentului Local de Urbanism (R.L.U.)** aferent **Planului Urbanistic General (P.U.G.)** al Municipiului București în **M3- subzona mixtă cu clădiri având regim de construire continuu sau discontinuu și înălțimi maxime de P+4.**

POT maxim = 60%, cu posibilitatea acoperirii restului terenului în proporție de **75%** cu clădiri cu maxim 2 niveluri (8 metri) pentru activități comerciale, săli de spectacole, garaje etc.);

CUT maxim = 2,5 ADC / mp. Teren;

Hmax.= P+4E.

INDICATORII URBANISTICI AVIZAȚII CTATU:

POT max= 75% (60% spații birouri, 15% spații comerciale);

CUT max= 2,0 ADC / mp. Teren; RmaxH= S+P+2E.

FUNȚIUNE AVIZATĂ CTATU: locuire.

În urma analizării documentației urbanistice, inițiate de proprietara terenului, s-a avizat Planul Urbanistic de Detaliu pentru consolidare, extindere și supraetajare imobil existent, ce se încadrează în prevederile P.U.G.-ului.

RETRAGERI EDIFICABIL: - conform planului de reglementări vizat spre neschimbare.

Art. 2, alin. (2) din Legea nr. 50/1991, privind autorizarea lucrărilor de construcții, republicată, cu modificările și completările ulterioare, stipulează obligația administrației publice locale de a emite autorizația de construire, în temeiul și cu respectarea prevederilor documentațiilor de urbanism, avizate și aprobate potrivit legii.

Având în vedere cele precizate mai sus, supunem aprobării Consiliului Local al Sectorului 4 proiectul de hotărâre privind aprobarea Planului Urbanistic de Detaliu pentru consolidare, extindere și supraetajare, întregirea dreptului de proprietate în baza legii 10/2001/ drept de concesiune imobil existent, pe terenul situat în str. Maior Boroczin nr. 3, sector 4, București.

Arhitect Șef al Sectorului 4.

Călin ALEXANDRESCU

SECTORUL 4 AL MUNICIPIULUI BUCUREȘTI