



**MUNICIPIUL BUCUREȘTI**  
**CONSILIUL LOCAL AL SECTORULUI 4**

B-dul Metalurgiei nr. 12-18, Grand Arena, etaj 1, sector 4, București  
Tel. : +40-21-335.92.30 / Fax. : +40-21-337.07.90

CONSILIUL LOCAL AL SECTORULUI 4	
SECRETARIAT CONSILIUL LOCAL	
INTRARE	Nr. 140/20.04.2018
IEȘIRE	.....

**PROIECT**

**HOTĂRÂRE**

**privind aprobarea Planului Urbanistic de Detaliu, pentru construire imobil Sp+P+1E cu funcțiunea de locuință unifamilială, pe terenul în proprietate particulară în suprafață de 227,00 mp, aparținând soților Dănilă Vasile-Cristian și Dănilă Nicoleta, situat în Intrarea Adierii nr. 16, Sector 4, București**

**CONSILIUL LOCAL AL SECTORULUI 4;**

Văzând Raportul de specialitate al Arhitectului-Șef cu nr. P.17.1/77/16.04.2018, Expunerea de motive a Primarului Sectorului 4 înregistrată cu nr. P.17.1/78/16.04.2018 și Raportul informării și consultării publicului înregistrat cu nr. P.17.1/79/16.04.2018;

Văzând Avizul Comisiei tehnice de amenajarea teritoriului și urbanism cu nr. 7/8 din data de 14.02.2018, ce funcționează în cadrul Primăriei Sectorului 4;

Având în vedere raportul Comisiei pentru amenajarea teritoriului și urbanism, protecția mediului și turism și al Comisiei juridice, de disciplină, apărarea ordinii publice și respectarea drepturilor cetățenești;

Ținând seama de prevederile Legii nr. 50/1991 privind autorizarea executării lucrărilor de construcții, republicată, cu modificările și completările ulterioare;

În temeiul prevederilor Legii nr. 350/2001 privind amenajarea teritoriului și urbanismul, cu modificările și completările ulterioare,

În baza prevederilor Ordinului Ministerului Dezvoltării Regionale și Locuinței nr. 839/2009 privind aprobarea Normelor metodologice de aplicare a Legii nr. 50/1991, cu modificările și completările ulterioare;

Văzând prevederile Ordinului Ministerul Dezvoltării Regionale și Turismului nr. 2701/2010, cu modificările și completările ulterioare;

Având în vedere Planul Urbanistic General al Municipiului București aprobat prin Hotărârea Consiliului General al Municipiului București nr. 269/2000, a cărui valabilitate a fost prelungită succesiv prin Hotărârea Consiliului General al Municipiului București nr. 324/2010, nr. 241/2011, nr. 232/2012 și nr. 224/2015;

În temeiul dispozițiilor art. 45, alin. (2), lit. "e", art. 81, alin. (2), lit. "i" și art. 115 alin. (1), lit. "b", din Legea nr. 215/2001 a administrației publice locale republicată, cu modificările și completările ulterioare;

**H O T Ă R Ă Ș T E :**

**Art. 1.** Se aprobă Planul Urbanistic de Detaliu, pentru construire imobil Sp+P+1E cu funcțiunea de locuință unifamilială, pe un teren situat în **Intrarea Adierii nr. 16, Sector 4, București.**

**Art. 2.** Terenul care face obiectul documentației de urbanism este proprietate particulară a soților **Dănilă Vasile-Cristian și Dănilă Nicoleta**, în suprafață de 227,00 mp.

**Art. 3.** Prezenta documentație reprezintă regulamentul de urbanism și nu dă dreptul de construire.

**Art.4. (1)** Perioada de valabilitate a prezentei documentații de urbanism este de 2 ani .

**(2)** Documentația de Urbanism de tip P.U.D. aprobată anterior, devine nulă de drept.

**PREȘEDINTE DE ȘEDINȚĂ,**  
**Cosmin-Constantin BĂRBĂLĂU**

**Contrasemnează,**  
**Conform Legii 215/2001**  
**Secretarul Sectorului 4**  
**Diana-Anca ARTENE**



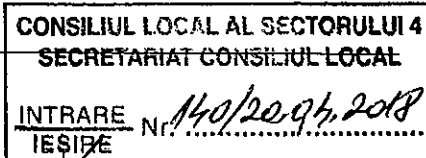
**SECTORUL 4 AL MUNICIPIULUI BUCUREȘTI**  
**- PRIMAR -**

**\*APARATUL DE SPECIALITATE\***

**B-dul Metalurgiei nr. 12-18, Grand Arena, etaj 1**  
**sector 4, București**

**Tel. : +40-21-335.92.30 / Fax. : +40-21-337.07.90**

Nr. P.17.1/78/16.04.2018



**EXPUNERE DE MOTIVE**

*Privind aprobarea Planului Urbanistic de Detaliu  
pentru construire imobil Sp+P+IE cu funcțiunea de locuință unifamilială,  
Intrarea Adierii nr. 16*

Având în vedere prevederile art. 45, alin. 2, lit. e), art. 81, alin. 2, lit. i) din Legea administrației publice locale nr. 215/2001, cu modificările și completările ulterioare;

Ținând cont Legii nr. 50/1991 privind autorizarea executării lucrărilor de construcții, republicată, cu modificările și completările ulterioare;

În conformitate cu prevederile art. 32, alin. (1), lit. "b", "c" și "d" din Legea 350/2001 privind amenajarea teritoriului și urbanismul, cu modificările și completările ulterioare;

Ținând cont de Planul Urbanistic General al Municipiului București aprobat prin H.C.G.M.B. nr. 269/2000, cu modificările și completările ulterioare și de Certificatul de Urbanism nr. 1928/61574/29.11.2017, emis de Primăria Sectorului 4;

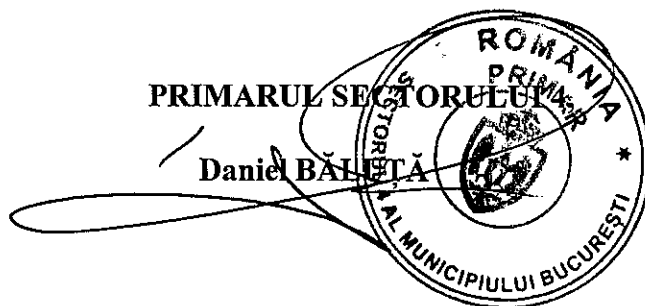
Văzând Avizul Comisiei tehnice de amenajarea teritoriului și urbanism cu nr. 7/8 din 14.02.2018 și Raportul de specialitate al Serviciului Urbanism și Amenajarea teritoriului cu nr. P.17.1/77/16.04.2018,

Supunem dezbaterii Consiliului Local al Sectorului 4 al Municipiului București Planul Urbanistic de Detaliu din Intrarea Adierii nr. 16, pentru *construire imobil Sp+P+IE cu funcțiunea de locuință unifamilială*, în conformitate cu Legea administrației publice locale nr. 215/2001, cu modificările și completările ulterioare.

**În scopul de mai sus, prezentăm spre dezbateră alăturatul proiect de hotărâre.**

PRIMARUL SECTORULUI

Daniel BĂLEȘĂ



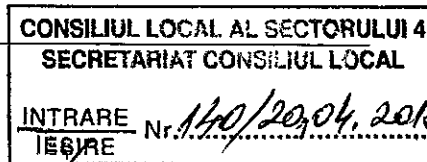
SECTORUL 4 AL MUNICIPIULUI BUCUREȘTI



SECTORUL 4 AL MUNICIPIULUI BUCUREȘTI  
- PRIMAR -

\*APARATUL DE SPECIALITATE\*

B-dul Metalurgiei nr. 12-18, Grand Arena, etaj 1  
sector 4, București



SERVICIUL URBANISM ȘI AMENAJAREA TERITORIULUI

Nr. P.17.1/77/16.04.2018

RAPORT DE SPECIALITATE

Privind aprobarea Planului Urbanistic de Detaliu pentru construire imobil Sp+P+1E cu funcțiunea de locuință unifamilială, pe terenul proprietate particulară în suprafață de 227,00 mp, aparținând soților Dănilă Vasile-Cristian și Dănilă Nicoleta, situat în Intrarea Adierii nr. 16, Sector 4, București

Planul Urbanistic de Detaliu a obținut:

- avizul Comisiei Tehnice de Amenajarea Teritoriului și Urbanism (CTATU);

A fost elaborat Raportul informării și consultării publicului cu nr. P.17.1/79/16.04.2018, conform Ordinului nr. 2701/2010 al Ministerului Dezvoltării Regionale și Turismului, privind aprobarea metodologiei de informare și consultare a publicului cu privire la elaborarea și revizuirea planurilor de amenajare a teritoriului și urbanism.

Terenul situat în **Intrarea Adierii nr. 16, Sector 4**, se încadrează conform prevederilor **Regulamentului Local de Urbanism (R.L.U.)** aferent Planului Urbanistic General (P.U.G.) al Municipiului București în **L1e- locuințe individuale pe loturi subdimensionate cu / sau fără rețele edilitare.**

**POT maxim = 60%; CUT maxim = 1,2 ADC / mp. Teren; în cazul mansardelor, se admite o depășire a CUT proporțional cu suplimentarea ADC cu maxim 0.6 din AC; Hmax.= P+2E+M (10 m).**

**INDICATORII URBANISTICI AVIZAȚII CTATU:**

**POT max= 60%; CUT max= 1,2 ADC / mp. Teren; RmaxH=Sp+P+1E.**

**FUNȚIUNE AVIZATĂ CTATU: locuire.**

În urma analizării documentației urbanistice, inițiate de proprietara terenului, s-a avizat Planul Urbanistic de Detaliu pentru construire imobil Sp+P+1E cu funcțiunea de locuință unifamilială, ce se încadrează în prevederile P.U.G.- ului.

**RETRAGERI EDIFICABIL:** - conform planului de reglementări vizat spre neschimbare.

Art. 2, alin. (2) din Legea nr. 50/1991, privind autorizarea lucrărilor de construcții, republicată, cu modificările și completările ulterioare, stipulează obligația administrației publice locale de a emite autorizația de construire, în temeiul și cu respectarea prevederilor documentațiilor de urbanism, avizate și aprobate potrivit legii.

Având în vedere cele precizate mai sus, supunem aprobării Consiliului Local al Sectorului 4 proiectul de hotărâre privind aprobarea Planului Urbanistic de Detaliu pentru construire imobil Sp+P+1E cu funcțiunea de locuință unifamilială, pe terenul situat în Intrarea Adierii nr. 16, sector 4, București.

Arhitect-Sectorul Sectorului 4,  
**Călin ALEXANDRESCU**