



MUNICIPIUL BUCUREȘTI
CONSILIUL LOCAL AL SECTORULUI 4
B-dul Metalurgiei nr. 12-18, Grand Arena, etaj 1, sector 4, București
Tel. +(4)021.335.92.30 Fax. +(4)021.337.33.10

HOTĂRÂRE

privind modificarea și completarea pozițiilor nr. 18, 19, 24 și 58 din anexa nr. 1 la Hotărârea Consiliului Local Sector 4 nr. 157/30.10.2003 privind transmiterea în administrarea Direcției Administrației Învățământului Preuniversitar a Sectorului 4 a patrimoniului unităților de învățământ preuniversitar și special de stat de pe raza sectorului 4

Consiliul Local al Sectorului 4;

Luând act de Raportul de specialitate nr. 6366/20.03.2018 întocmit de Direcția Tineret Sport și Expunerea de motive a Primarului Sectorului 4 al Municipiului București;

- Ținând seama de rapoartele comisiilor de specialitate ale Consiliului Local Sector 4;
Având în vedere prevederile:
- Ordinului nr. 700/2014 privind aprobarea Regulamentului de avizare, recepție și înscriere în evidențele de cadastru și carte funciară, cu modificările și completările ulterioare;
- Legii nr. 7/1996 a cadastrului și publicității imobiliare republicată, cu modificările și completările ulterioare;
- Hotărârii Guvernului României nr. 294/2015 privind aprobarea Programului Național de cadastru și carte funciară 2015-2023;
- Hotărârii Consiliului Local Sector 4 nr. 157/30.10.2003;

În conformitate cu prevederile art. 45 alin. (1), art. 81 alin. (2) lit. f) și alin. (4) din Legea nr. 215/2001 privind administrația publică locală, republicată, cu modificările și completările ulterioare.


HOTĂRĂȘTE:

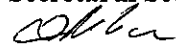
Art. I Se aprobă modificarea și completarea pozițiilor nr. 18, 19, 24 și 58 din anexa nr. 1 la Hotărârea Consiliului Local Sector 4 nr. 157/30.10.2003 privind transmiterea în administrarea Direcției Administrației Învățământului Preuniversitar a Sectorului 4 a patrimoniului unităților de învățământ preuniversitar și special de stat de pe raza sectorului 4, conform Planurilor de amplasament și delimitare a imobilelor, conform **Anexelor nr. 1-4**, care fac parte integrantă la prezenta.



Art. II Primarul Sectorului 4, Secretarul Sectorului 4, Direcția de Administrare a Unităților de Învățământ Sector 4, vor aduce la îndeplinire prevederile prezentei conform competențelor, iar comunicarea se va face prin grija Serviciului Tehnic Consiliu Local.

Această hotărâre a fost adoptată în ședința ordinară a Consiliului Local al sectorului 4 din data de 23.03.2018.



Contrasemnează
Secretarul Sectorului 4

Diana Anca ARTENE


Nr. 56 /23.03.2018

Anexa nr. 1
la H.C.L. S4 nr. 26/23.03.2018

Nr. Crt.	Unitatea de învățământ, adresa	Suprafață teren (mp)	Suprafața construită (mp)	Regim de înălțime	Suprafață construită desfășurată (mp)
18	Școala Gimnazială nr. 79 Strada Cuza Vodă nr. 51	3734	1057	P	1057
TOTAL		3734	1057	-	1057

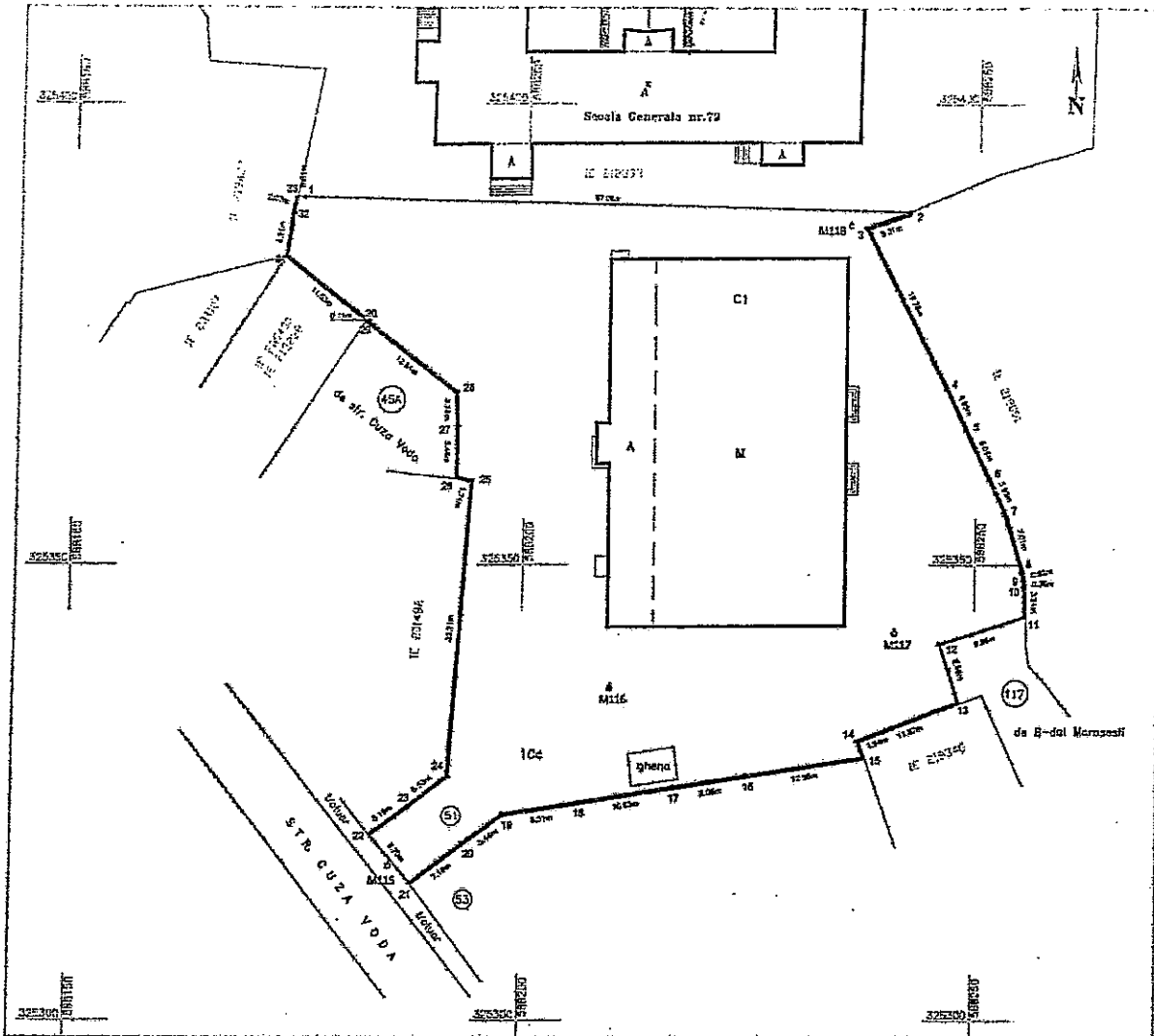
ROMANIA
PREȘEDINTE DE ȘEDINȚĂ,

GÂF DEAC Ioan



Pian de amplasament si delimitare a imobilului
Scara 1:500

Nr. cadastral	Suprafata măsurată	Adresa imobilului
	3734 mp	Strada Cuza Voda nr. 51
Cartea Funciara nr.	UAT	Sector 4, Bucurasi




A. Date referitoare la teren				
Nr. parcela	Categorie de folosință	Suprafata (mp)	Valoarea de impozitare (lei)	Mențiuni
1	Cc	3734	-	Teren împrejmuit cu gard de beton între punctele 2-11, 13-21, 22-33, gard de plasa între punctele 11-13 și linia convențională între punctele 1-2.
Total		3734		
B. Date referitoare la construcții				
Cod Constr.	Destinația	Suprafata construită la sol (mp)	Mențiuni	
C1	CAS	1057	Sala de sport -- structură metalică și vestiare din cărămidă - P. S. desf. = 1057 mp.	
Total		1057	S. construită desființată totală = 1057 mp	
Suprafata totală măsurată a imobilului = 3734 mp				
Suprafata din act = 3734 mp				
Excepțional SC TROPER SRL Ing. Colțea Georgeta Ionela Certificat de autorizare a activității de proiectare și executare a lucrărilor de cadastru și de amenajare a teritoriului urban și rural. Sediul: Str. S.F. Nr. 170 Cl. 00240 GEORGIANA IONELA 2018			Inspector Confirm introducerea imobilului în baza de date integrată și anșurarea numărului cadastral. Semnatura și parafa Data..... Ștampila BCPI	

Anexa nr. 2
la H.C.L. S4 nr. 56 / 23.03.2018

Nr. Crt.	Unitatea de învățământ, adresa	Suprafață teren (mp)	Suprafața construită (mp)	Regim de înălțime	Suprafață construită desfășurată (mp)
19	Școala nr. 93 Aleea Emil Racoviță nr.1	6703	880	S+P+2	3463
			1238	P+1	1399
			18	P	18
TOTAL		6703	2136	-	4880

ROMANIA
PREȘEDINTE DE ȘEDINȚĂ

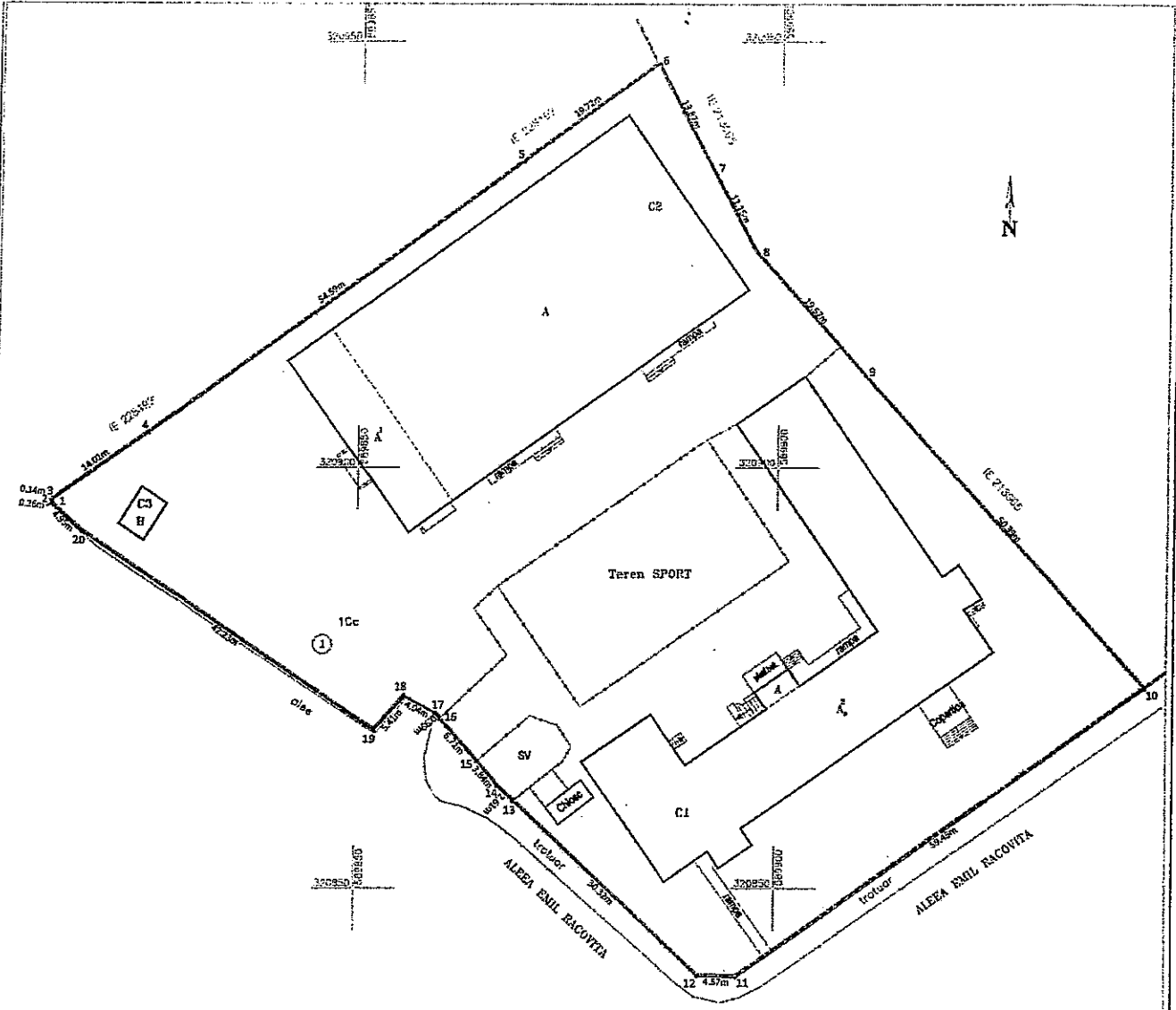
GÂF DEAC Ioan



Plan de amplasament si delimitare a imobilului

Scara 1: 500

Nr. cadastral	Suprafata măsurată	Adresa imobilului
	6703 mp	Aleea Emil Racoviță nr. 1
Cartea Funciara nr.	UAT	Sector 4, Bucuresti



A. Date referitoare la teren			
Nr. parcela	Categorie de folosință	Suprafata (mp)	Mențiuni
1	Cc	6703	Teren împrejmuit cu gard metalic cu fundație de beton pe toate laturile.
Total		6703	-
B. Date referitoare la construcții			
Cod Constr.	Destinația	Suprafata construită la sol (mp)	Mențiuni
C1	CAS	680	Unitate de învâlmânt (S+P+2E), S.desf.= 3463 mp.
C2	CAS	1238	Sala de sport (P+1E), S.desf.= 1399 mp.
C3	CA	18	Anexa (P), S.desf.= 18 mp
Total		2136	S. construită desfășurată totală = 4880 mp
Suprafata totală măsurată a imobilului = 6703 mp			
Suprafata din acte = 6703 mp			

Executant,
SC THEOTOP SRL
 Ing. Coșec Georgiana Ionela
 Confirma executarea măsurărilor la teren, corectitudinea
 încheierii de teren și a planșelor de teren și corespondența
 acestora cu realitatea din teren.
 Ștampila și ștampila
 Data: martie 2018
 CLASA

Insprețor
 Confirma introducerea imobilului în baza de date integrată și
 atribuirea numărului cadastral.
 Semnatura și parafa
 Data:
 Ștampila BCPI

Anexa nr. 3
la H.C.L. S4 nr. 56/23.03.2018

Nr. Crt.	Unitatea de învățământ, adresa	Suprafață teren (mp)	Suprafața construită (mp)	Regim de înălțime	Suprafață construită desfășurată (mp)
24	Școala nr.100 (Colegiul Tehnic Petru Rareș) Calea Vacaresti nr.296	6429	1004	Ds+P+1+M	2846
TOTAL		6429	1004	-	2846

PREȘEDINTE DE ȘEDINȚĂ,

GÂF DEAC Ioan



Anexa nr. 4
la H.C.L. S4 nr. 56/23.03.2018

Nr. Crt.	Unitatea de învățământ, adresa	Suprafață teren (mp)	Suprafață construită (mp)	Regim de înălțime	Suprafață construită desfășurată (mp)
58	Grădinița nr. 224 Str. Gramont nr. 25	1020	170	Ds+P+I+M	563
			3	P	3
TOTAL		1020	173	-	566

PREȘEDINTE DE ȘEDINȚĂ

GÂF DEAC ION

