




MUNICIPIUL BUCUREȘTI
CONSILIUL LOCAL AL SECTORULUI 4

B-dul Metalurgiei nr. 12-18, Grand Arena, etaj 1, sector 4, București
Tel. +(4)021.335.92.30 Fax. +(4)021.337.33.10



PROIECT

HOTĂRÂRE

privind aprobarea Planului Urbanistic de Detaliu, pentru construire imobil S+P+2E+M cu funcțiunea de școală primară și grădiniță, pe terenul proprietate particulară în suprafață de 246,00 mp, aparținând Asociației Iepurașul Bocănilă grădiniță și învățământ primar, situat în str. Iarba Câmpului nr. 89, Sector 4, București

CONSILIUL LOCAL AL SECTORULUI 4;

Văzând Raportul de specialitate al Serviciului Urbanism și Amenajarea Teritoriului cu nr. P.8.1/123/08.08.2017, Expunerea de motive a Primarului Sectorului 4, înregistrată cu nr. P.8.1/124/08.08.2017 și Raportul informării și consultării publicului înregistrat cu nr. P.8.1/125/08.08.2017;

Văzând Avizul Comisiei tehnice de amenajarea teritoriului și urbanism cu nr. 7/7 din data de 12.07.2017, ce funcționează în cadrul Primăriei Sectorului 4;

Având în vedere raportul Comisiei pentru amenajarea teritoriului și urbanism, protecția mediului și turism și al Comisiei juridice, de disciplină, apărarea ordinii publice și respectarea drepturilor cetățenești;

Ținând seama de prevederile Legii nr. 50/1991 privind autorizarea executării lucrărilor de construcții, republicată, cu modificările și completările ulterioare;

În temeiul prevederilor Legii nr. 350/2001 privind amenajarea teritoriului și urbanismul, cu modificările și completările ulterioare;

În baza prevederilor Ordinului Ministerului Dezvoltării Regionale și Locuinței nr. 839/2009 privind aprobarea Normelor metodologice de aplicare a Legii nr. 50/1991, cu modificările și completările ulterioare;

Văzând prevederile Ordinului Ministerul Dezvoltării Regionale și Turismului nr. 2701/2010, cu modificările și completările ulterioare;

Având în vedere Planul Urbanistic General al Municipiului București aprobat prin Hotărârea Consiliului General al Municipiului București nr. 269/2000, a cărui valabilitate a fost prelungită succesiv prin Hotărârea Consiliului General al Municipiului București nr. 324 / 2010, nr. 241/ 2011, nr. 232/2012 și nr. 224/2015;

În temeiul dispozițiilor art. 45 alin. (2), lit. "e", art. 81 alin. (2), lit."i" și art. 115 alin. (1), lit. "b", din Legea nr. 215/2001 a administrației publice locale republicată, cu modificările și completările ulterioare;

HOTĂRĂȘTE :

Art. 1. Se aprobă Planul Urbanistic de Detaliu, pentru construire imobil S+P+2E+M cu funcțiunea de școală primară și grădiniță, pe un teren situat **str. Iarba Câmpului nr. 89, Sector 4, București.**

Art. 2. Terenul care face obiectul documentației de urbanism este proprietate particulară a **ASOCIAȚIEI IEPURAȘUL BOCĂNILĂ GRĂDINIȚĂ ȘI ÎNVĂȚĂMÂNT PRIMAR**, în suprafață de 246,00 mp.

Art. 3. Prezenta documentație reprezintă regulament de urbanism și nu dă dreptul de construire.

Art. 4. (1) Perioada de valabilitate a prezentei documentații de urbanism este de 2 ani .



SECTORUL 4 AL MUNICIPIULUI BUCUREȘTI
- PRIMAR -



APARATUL DE SPECIALITATE

B-dul Metalurgiei nr. 12-18, Grand Arena, etaj 1
sector 4, București

Tel. : +40-21-335.92.30 / Fax. : +40-21-337.07.90

Nr. P.8.1/124/08.08.2017

EXPUNERE DE MOTIVE

Privind aprobarea Planului Urbanistic de Detaliu

*Pentru construire imobil S+P+2E+M cu funcțiunea de școală primară și grădiniță,
Str. Iarba Câmpului nr. 89*

Având în vedere prevederile art. 45, alin. 2, lit. e), art. 81, alin. 2, lit. i), din Legea administrației publice locale nr. 215/2001, cu modificările și completările ulterioare;

Ținând cont de prevederile Legii nr. 50/1991 privind autorizarea executării lucrărilor de construcții, republicată, cu modificările și completările ulterioare;

În conformitate cu prevederile art. 32, alin. (1), lit. "b", "c" și "d" din Legea 350/2001 privind amenajarea teritoriului și urbanismul, cu modificările și completările ulterioare;

Ținând cont de Planul Urbanistic General al Municipiului București aprobat prin H.C.G.M.B. nr. 269/2000, cu modificările și completările ulterioare și de Certificatul de Urbanism nr. 1027/24210/24.08.2016 emis de Primăria Sectorului 4;


Văzând Avizul Comisiei tehnice de amenajarea teritoriului și urbanism cu nr. 7/7 din 12.07.2017 și Raportul de specialitate al Serviciului Urbanism și Amenajarea Teritoriului cu nr. P.8.1/123/08.08.2017,

Supunem dezbaterii Consiliului Local al Sectorului 4 al Municipiului București Planul Urbanistic de Detaliu din *Str. Iarba Câmpului nr. 89, pentru construire imobil S+P+2E+M cu funcțiunea de școală primară și grădiniță*, în conformitate cu Legea administrației publice locale nr. 215/2001, cu modificările și completările ulterioare.

În scopul de mai sus, prezentăm spre dezbateră alăturatul proiect de hotărâre.

PRIMARUL SECTORULUI 4,

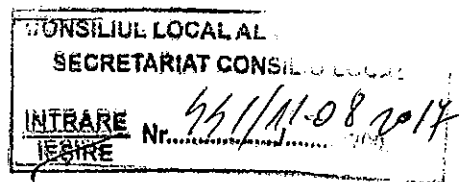
Daniel BĂLUȚĂ



SECTORUL 4 AL MUNICIPIULUI BUCUREȘTI



SECTORUL 4 AL MUNICIPIULUI BUCUREȘTI
- PRIMAR -



APARATUL DE SPECIALITATE

B-dul Metalurgiei nr. 12-18, Grand Arena, etaj 1
sector 4, București

Tel. : +40-21-335.92.30 / Fax. : +40-21-337.07.90



SERVICIUL URBANISM ȘI AMENAJAREA TERITORIULUI

Nr. P.8.1/123/08.08.2017

RAPORT DE SPECIALITATE

Privind aprobarea Planului Urbanistic de Detaliu pentru construire imobil S+P+2E+M cu funcțiunea de școală primară și grădiniță, pe terenul proprietate particulară în suprafață de 246,100 mp, aparținând Asociației Iepurașul Bocănilă grădiniță și învățământ primar, situat în str. Iarba Câmpului nr. 89, Sector 4, București

Planul Urbanistic de Detaliu a obținut:

- avizul Comisiei Tehnice de Amenajarea Teritoriului și Urbanism (CTATU);

A fost elaborat Raportul informării și consultării publicului cu nr. 125/08.08.2017, conform Ordinului nr. 2701/2010 al Ministerului Dezvoltării Regionale și Turismului, privind aprobarea metodologiei de informare și consultare a publicului cu privire la elaborarea sau revizuirea planurilor de amenajare a teritoriului și de urbanism.

Terenul situat în str. Iarba Câmpului nr. 89, Sector 4, se încadrează conform prevederilor Regulamentului Local de Urbanism (R.L.U.) aferent Planului Urbanistic General (P.U.G.) al Municipiului București în L1a - locuințe individuale și colective mici cu maxim P+2 niveluri situate în afara perimetrelor de protecție.

POT maxim =45%; CUT maxim = 1,3 ADC (pentru P+2)/ mp. teren ; în cazul mansardelor, se admite o depășire a CUT proporțional cu suplimentarea ADC cu maxim 0.6 din AC ; Hmax= P+4E.

INDICATORII URBANISTICI AVIZAȚII CTATU:

POT max= 41,20 %; CUT max= 1,57 ; RmaxH= S+P+2E+M.

FUNCȚIUNE AVIZATĂ CTATU: învățământ.

În urma analizării documentației urbanistice, inițiate de proprietarul terenului, s-a avizat Planul Urbanistic de Detaliu pentru construire imobil S+P+2E+M cu funcțiunea de școală primară și grădiniță, ce se încadrează în prevederile P.U.G.- ului.

RETRAGERI EDIFICABIL: - conform planului de reglementări vizat spre neschimbare.

Art. 2, alin. (2) din Legea nr. 50/1991, privind autorizarea lucrărilor de construcții, republicată, cu modificările și completările ulterioare, stipulează obligația administrației publice locale de a emite autorizația de construire, în temeiul și cu respectarea prevederilor documentațiilor de urbanism, avizate și aprobate potrivit legii.

Având în vedere cele precizate mai sus, supunem aprobării Consiliului Local al Sectorului 4 proiectul de hotărâre privind aprobarea Planului Urbanistic de Detaliu pentru construire imobil S+P+2E+M cu funcțiunea de școală primară și grădiniță, pe terenul situat în str. Iarba Câmpului nr. 89, Sector 4, București.

p. Arhitect Șef al Sectorului 4,

Călin ALEXANDRESCU

SECTORUL 4 AL MUNICIPIULUI BUCUREȘTI