

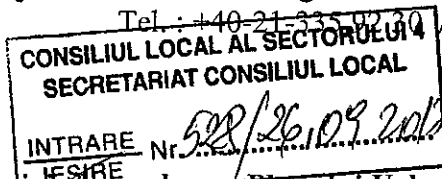


MUNICIPIUL BUCUREȘTI

CONSILIUL LOCAL AL SECTORULUI 4

B-dul Metalurgiei nr. 12-18, Grand Arena, etaj 1, sector 4, București

Tel. : +40-21-337.07.90 Fax. : +40-21-337.07.90



PROIECT

HOTĂRÂRE

privind aprobarea Planului Urbanistic de Detaliu, pentru construire imobil cu funcțiuni complexe S+P+4E+5Eth, pe terenul proprietate particulară în suprafață de 552,00 mp, aparținând NEPTUNE AD CONSTRUCT, situat în Bd. Dimitrie Cantemir nr. 13B, Sector 4, București

CONSILIUL LOCAL AL SECTORULUI 4;

Văzând Raportul de specialitate al Arhitectului-Șef cu nr. P.8.1/188/21.09.2017, Expunerea de motive a Primarului Sectorului 4 înregistrată cu nr. P.8.1/189/21.09.2017 și Raportul informării și consultării publicului înregistrat cu nr. P.8.1/190/21.09.2017;

Văzând Raportul Comisiei tehnice de amenajarea teritoriului și urbanism din data de 08.02.2017, ce funcționează în cadrul Primăriei Sectorului 4 și Avizul de Urbanism cu nr. 10/10 din 08.02.2017;

Având în vedere raportul Comisiei pentru amenajarea teritoriului și urbanism, protecția mediului și turism și al Comisiei juridice, de disciplină, apărarea ordinii publice și respectarea drepturilor cetățenești;

Ținând seama de prevederile Legii nr. 50/1991 privind autorizarea executării lucrărilor de construcții, republicată, cu modificările și completările ulterioare;

În temeiul prevederilor Legii nr. 350/2001 privind amenajarea teritoriului și urbanismul, cu modificările și completările ulterioare,

În baza prevederilor Ordinului Ministerului Dezvoltării Regionale și Locuinței nr. 839/2009 privind aprobarea Normelor metodologice de aplicare a Legii nr. 50/1991, cu modificările și completările ulterioare;

Văzând prevederile Ordinului Ministerul Dezvoltării Regionale și Turismului nr. 2701/2010, cu modificările și completările ulterioare;

Având în vedere Planul Urbanistic General al Municipiului București aprobat prin Hotărârea Consiliului General al Municipiului București nr. 269/2000, a cărui valabilitate a fost prelungită succesiv prin Hotărârea Consiliului General al Municipiului București nr. 324 / 2010, nr. 241/ 2011, nr. 232/2012 și nr. 224/2015;

În temeiul dispozițiilor art. 45, alin. (2), lit. "e", art. 81, alin. (2), lit."i" și art. 115 alin. (1), lit. "b", din Legea nr. 215/2001 a administrației publice locale republicată, cu modificările și completările ulterioare;

HOTĂRĂȘTE :

Art. 1. Se aprobă Planul Urbanistic de Detaliu, pentru construire imobil cu funcțiuni complexe S+P+4E+5Eth, pe un teren situat în **b-dul. Dimitrie Cantemir nr. 13B, Sector 4, București.**

Art. 2. Terenul care face obiectul documentației de urbanism este proprietatea NEPTUNE AD CONSTRUCT SRL, în suprafață de 552,00 mp.

Art. 3. Prezenta documentație reprezintă regulament de urbanism și nu dă dreptul de construire.

Art.4. (1) Perioada de valabilitate a prezentei documentații de urbanism este de 2 ani .

(2) Documentația de Urbanism de tip P.U.D. aprobată anterior, devine nulă de drept.

PREȘEDINTE DE ȘEDINȚĂ,
Cosmin Constantin BĂRBĂLĂU

Avizat pentru legalitate
Conform Legii 215/2001
Secretarul Sectorului 4
Otilia-Iustiniiana VÎLCEA



SECTORUL 4 AL MUNICIPIULUI BUCUREȘTI
- PRIMAR -



APARATUL DE SPECIALITATE

B-dul Metalurgiei nr. 12-18, Grand Arena, etaj 1
sector 4, București

SERVICIUL URBANISM ȘI AMENAJAREA TERITORIULUI

Nr. P.8.1/188/21.09.2017

CONSILIUL LOCAL AL SECTORULUI 4
SECRETARIAT CONSILIUL LOCAL

INTRARE
RESIRE Nr. 528/26.09.2017

RAPORT DE SPECIALITATE

Privind aprobarea Planului Urbanistic de Detaliu pentru construire imobil cu funcțiuni complexe S+P+4E+5Eth, pe terenul proprietate particulară în suprafață de 552,00 mp, aparținând SC NEPTUNE AD CONSTRUCT SRL, situat în b-dul. Dimitrie Cantemir nr. 13B, Sector 4, București

Planul Urbanistic de Detaliu a obținut:

- avizul Comisiei Tehnice de Amenajarea Teritoriului și Urbanism (CTATU);

A fost elaborat Raportul informării și consultării publicului cu nr. P.8.1./190/21.09.2017, conform Ordinului nr. 2701/2010 al Ministerului Dezvoltării Regionale și Turismului, privind aprobarea metodologiei de informare și consultare a publicului cu privire la elaborarea și revizuirea planurilor de amenajare a teritoriului și urbanism.

Terenul situat în b-dul. Constantin Brâncoveanu nr. 20, Sector 4, se încadrează conform prevederilor Regulamentului Local de Urbanism (R.L.U.) aferent Planului Urbanistic General (P.U.G.) al Municipiului București în CA2 - Subzona centrală cu funcțiuni complexe, cu clădiri de înălțime medie, mare și cu accente peste 45 metri, cu regim de construire continuu sau discontinuu.

POT maxim = 70%; CUT maxim = 3,0 ADC / mp. teren.

INDICATORII URBANISTICI AVIZAȚII CTATU:

POT max= 65 %; CUT max= 2,7 mp. ADC/ mp. teren; RmaxH= S+P+4E+5Eth.

FUNȚIUNE AVIZATĂ CTATU: complexă.

În urma analizării documentației urbanistice, inițiate de proprietarul terenului, s-a avizat Planul Urbanistic de Detaliu pentru construire imobil cu funcțiuni complexe S+P+4E+5Eth, ce se încadrează în prevederile P.U.G.- ului.

RETRAGERI EDIFICABIL: - conform planului de reglementări vizat spre neschimbare.

Art. 2, alin. (2) din Legea nr. 50/1991, privind autorizarea lucrărilor de construcții, republicată, cu modificările și completările ulterioare, stipulează obligația administrației publice locale de a emite autorizația de construire, în temeiul și cu respectarea prevederilor documentațiilor de urbanism, avizate și aprobate potrivit legii.

Având în vedere cele precizate mai sus, supunem aprobării Consiliului Local al Sectorului 4 proiectul de hotărâre privind aprobarea Planului Urbanistic de Detaliu pentru construire imobil cu funcțiuni complexe S+P+4E+5Eth, pe terenul situat în b-dul. Dimitrie Cantemir nr. 13B, sector 4, București.

p. Arhitect Șef al Sectorului 4,

Călin ALEXANDRESCU



SECTORUL 4 AL MUNICIPIULUI BUCUREȘTI



SECTORUL 4 AL MUNICIPIULUI BUCUREȘTI
- PRIMAR -



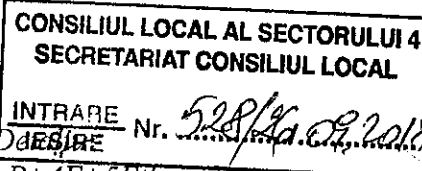
APARATUL DE SPECIALITATE

B-dul Metalurgiei nr. 12-18, Grand Arena, etaj 1

sector 4, București

Tel. : +40-21-335.92.30 / Fax. : +40-21-337.07.90

Nr. P.8.1/189/21.09.2017



EXPUNERE DE MOTIVE

*Privind aprobarea Planului Urbanistic de Detaliu
pentru construire imobil cu funcțiuni complexe S+P+4E+5Eth,
B-dul. Dimitrie Cantemir nr. 13B*

Având în vedere prevederile art. 45, alin. 2, lit. e), art. 81, alin. 2, lit. i) din Legea administrației publice locale nr. 215/2001, cu modificările și completările ulterioare;

Ținând cont Legii nr. 50/1991 privind autorizarea executării lucrărilor de construcții, republicată, cu modificările și completările ulterioare;


În conformitate cu prevederile art. 32, alin. (1), lit. "b", "c" și "d" din Legea 350/2001 privind amenajarea teritoriului și urbanismul, cu modificările și completările ulterioare;

Ținând cont de Planul Urbanistic General al Municipiului București aprobat prin H.C.G.M.B. nr. 269/2000, cu modificările și completările ulterioare și de Certificatul de Urbanism nr. 96/173, 175 din 09.02.2015, emis de Primăria Sectorului 4;

Văzând Raportul Comisiei tehnice de amenajarea teritoriului și urbanism din data de 08.02.2017 și Raportul de specialitate al Serviciului Urbanism și Amenajarea teritoriului cu nr. P.8.1/188/21.09.2017,

Supunem dezbaterii Consiliului Local al Sectorului 4 al Municipiului București Planul Urbanistic de Detaliu din B-dul. Dimitrie Cantemir nr. 13B, pentru construire imobil cu funcțiuni complexe S+P+4E+5Eth, în conformitate cu Legea administrației publice locale nr. 215/2001, cu modificările și completările ulterioare.

În scopul de mai sus, prezentăm spre dezbateră alăturatul proiect de hotărâre.



SECTORUL 4 AL MUNICIPIULUI BUCUREȘTI