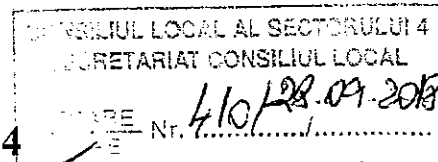




MUNICIPIUL BUCUREȘTI
CONSILIUL LOCAL AL SECTORULUI 4

B-dul Metalurgiei nr. 12-18, Grand Arena, etaj 1, sector 4, București
Tel. : +40-21-335.92.30 / Fax. : +40-21-337.07.90



PROIECT

HOTĂRÂRE

privind aprobarea Planului Urbanistic de Detaliu, pentru construire clădire P+1E, pe terenul proprietate particulară în suprafață de 329,00 mp, aparținând și situat în Bulevardul Alexandru Obregia nr. 19E, Sector 4, București

CONSILIUL LOCAL AL SECTORULUI 4;

Văzând Raportul de specialitate al Arhitectului-Şef cu nr. P.17.1/185/2018, Expunerea de motive a Primarului Sectorului 4 înregistrată cu nr. P.17.1/183/2018 și Raportul informării și consultării publicului înregistrat cu nr. P.17.1/184/2018;

Văzând Avizul Comisiei tehnice de urbanism cu nr. 8/13 din 20.09.2018, ce funcționează în cadrul Primăriei Sectorului 4;

Având în vedere raportul Comisiei tehnice de urbanism, protecția mediului și turism și al Comisiei juridice, de disciplină, apărarea ordinii publice și respectarea drepturilor cetățenești;

Ținând seama de prevederile Legii nr. 50/1991 privind autorizarea executării lucrărilor de construcții, republicată, cu modificările și completările ulterioare;

În temeiul prevederilor Legii nr. 350/2001 privind amenajarea teritoriului și urbanismul, cu modificările și completările ulterioare,

În baza prevederilor Ordinului Ministerului Dezvoltării Regionale și Locuinței nr. 839/2009 privind aprobarea Normelor metodologice de aplicare a Legii nr. 50/1991, cu modificările și completările ulterioare;

Văzând prevederile Ordinului Ministerului Dezvoltării Regionale și Turismului nr. 2701/2010, cu modificările și completările ulterioare;

Având în vedere Planul Urbanistic General al Municipiului București aprobat prin Hotărârea Consiliului General al Municipiului București nr. 269/2000, a cărui valabilitate a fost prelungită succesiv prin Hotărârea Consiliului General al Municipiului București nr. 324/2010, nr. 241/2011, nr. 232/2012 și nr. 224/2015;

În temeiul dispozițiilor art. 45, alin. (2), lit. "e", art. 81, alin. (2), lit. "i" și art. 115 alin. (1), lit. "b", din Legea nr. 215/2001 a administrației publice locale republicată, cu modificările și completările ulterioare;

H O T Ă R Ă Ș T E :

Art. 1. Se aprobă Planul Urbanistic de Detaliu, pentru construire clădire P+1E, pe un teren situat în Bulevardul Alexandru Obregia, nr. 19E, Sector 4, București.

Art. 2. Terenul care face obiectul documentației de urbanism este proprietate particulară a , în suprafață de 329,00 mp.

Art. 3. Prezenta documentație reprezintă regulament de urbanism și nu dă dreptul de construire.

Art.4. (1) Perioada de valabilitate a prezentei documentații de urbanism este de 2 ani .

(2) Documentația de Urbanism de tip P.U.D. aprobată anterior, devine nulă de drept.

PREȘEDINTE DE ȘEDINȚĂ,
Cosmin-Constantin BĂRBĂLĂU

Contrasemnează,
Conform Legii 215/2001
Secretarul Sectorului 4
Diana-Anca ARTENE



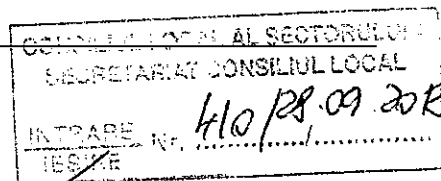
SECTORUL 4 AL MUNICIPIULUI BUCUREȘTI
- PRIMAR -

APARATUL DE SPECIALITATE

B-dul Metalurgiei nr. 12-18, Grand Arena, etaj 1
sector 4, București



SERVICIUL URBANISM ȘI AMENAJAREA TERITORIULUI
Nr. P.17.1/185/2018



RAPORT DE SPECIALITATE

Privind aprobarea Planului Urbanistic de Detaliu pentru construire clădire P+1E, pe terenul proprietate particulară în suprafață de 329,00 mp, aparținând și situat în Bulevardul Alexandru Obregia nr. 19E, Sector 4, București

Planul Urbanistic de Detaliu a obținut:

- avizul Comisiei Tehnice de Urbanism (CTU);

A fost elaborat Raportul informării și consultării publicului cu nr. P.17.1/184/2018, conform Ordinului nr. 2701/2010 al Ministerului Dezvoltării Regionale și Turismului, privind aprobarea metodologiei de informare și consultare a publicului cu privire la elaborarea și revizuirea planurilor de amenajare a teritoriului și urbanism.

Terenul situat în Bulevardul Alexandru Obregia nr. 19E, Sector 4, se încadrează conform prevederilor Regulamentului Local de Urbanism (R.L.U.) aferent Planului Urbanistic General (P.U.G.) al Municipiului București în L4a- subzona locuințelor colective înalte cu P+5 - P+10 niveluri, formând ansambluri preponderent rezidențiale, situate în afara zonei protejate.

POT maxim = 45%; CUT maxim = 1,3 ADC / mp. Teren; Hmax.= P+5 - P+10

INDICATORII URBANISTICI AVIZAȚII CTU:

POT max= 45%;

CUT max= 1,3 ADC / mp. Teren; RmaxH= P+1E.

FUNȚIUNE AVIZATĂ CTU: mixtă.

În urma analizării documentației urbanistice, inițiate de proprietarii terenului, s-a avizat Planul Urbanistic de Detaliu pentru construire clădire P+1E, ce se încadrează în prevederile P.U.G.- ului.

RETRAGERI EDIFICABIL: - conform planului de reglementări vizat spre neschimbare.

Art. 2, alin. (2) din Legea nr. 50/1991, privind autorizarea lucrărilor de construcții, republicată, cu modificările și completările ulterioare, stipulează obligația administrației publice locale de a emite autorizația de construire, în temeiul și cu respectarea prevederilor documentațiilor de urbanism, avizate și aprobate potrivit legii.

Având în vedere cele precizate mai sus, supunem aprobării Consiliului Local al Sectorului 4 proiectul de hotărâre privind aprobarea Planului Urbanistic de Detaliu pentru construire clădire P+1E, pe terenul situat în Bulevardul Alexandru Obregia nr. 19E, sector 4, București.

p. Arhitect-Sef al Sectorului 4,

Cristina ARGINTARU



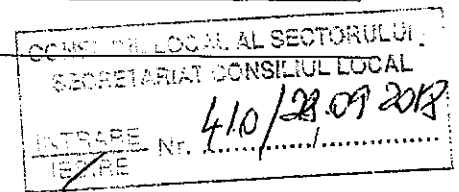
SECTORUL 4 AL MUNICIPIULUI BUCUREȘTI
- PRIMAR -

APARATUL DE SPECIALITATE

B-dul Metalurgiei nr. 12-18, Grand Arena, etaj 1
sector 4, București



SERVICIUL URBANISM ȘI AMENAJAREA TERITORIULUI
Nr. P.17.1/185/2018



RAPORT DE SPECIALITATE

Privind aprobarea Planului Urbanistic de Detaliu pentru construire clădire P+1E, pe terenul proprietate particulară în suprafață de 329,00 mp, aparținând [redacted] și [redacted], situat în Bulevardul Alexandru Obregia nr. 19E, Sector 4, București

Planul Urbanistic de Detaliu a obținut:

- avizul Comisiei Tehnice de Urbanism (CTU);

A fost elaborat Raportul informării și consultării publicului cu nr. P.17.1/184/2018, conform Ordinului nr. 2701/2010 al Ministerului Dezvoltării Regionale și Turismului, privind aprobarea metodologiei de informare și consultare a publicului cu privire la elaborarea și revizuirea planurilor de amenajare a teritoriului și urbanism.

Terenul situat în Bulevardul Alexandru Obregia nr. 19E, Sector 4, se încadrează conform prevederilor Regulamentului Local de Urbanism (R.L.U.) aferent Planului Urbanistic General (P.U.G.) al Municipiului București în L4a- subzona locuințelor colective înalte cu P+5 - P+10 niveluri, formând ansambluri preponderent rezidențiale, situate în afara zonei protejate.

POT maxim = 45%; CUT maxim = 1,3 ADC / mp. Teren; Hmax.= P+5 - P+10

INDICATORII URBANISTICI AVIZAȚII CTU:

POT max= 45%;

CUT max= 1,3 ADC / mp. Teren; RmaxH= P+1E.

FUNȚIUNE AVIZATĂ CTU: mixtă.

În urma analizării documentației urbanistice, inițiate de proprietarii terenului, s-a avizat Planul Urbanistic de Detaliu pentru construire clădire P+1E, ce se încadrează în prevederile P.U.G.- ului.

RETRAGERI EDIFICABIL: - conform planului de reglementări vizat spre neschimbare.

Art. 2, alin. (2) din Legea nr. 50/1991, privind autorizarea lucrărilor de construcții, republicată, cu modificările și completările ulterioare, stipulează obligația administrației publice locale de a emite autorizația de construire, în temeiul și cu respectarea prevederilor documentațiilor de urbanism, avizate și aprobate potrivit legii.

Având în vedere cele precizate mai sus, supunem aprobării Consiliului Local al Sectorului 4 proiectul de hotărâre privind aprobarea Planului Urbanistic de Detaliu pentru construire clădire P+1E, pe terenul situat în Bulevardul Alexandru Obregia nr. 19E, sector 4, București.

p. Arhitect-Sef al Sectorului 4,


Cristina ARGINTARU




SECTORUL 4 AL MUNICIPIULUI BUCUREȘTI
- PRIMAR -

APARATUL DE SPECIALITATE

B-dul Metalurgiei nr. 12-18, Grand Arena, etaj 1
sector 4, București

Tel. : +40-21-335.92.30 / Fax. : +40-21-337.07.90

Nr. P.17.1/183/2018



EXPUNERE DE MOTIVE

*Privind aprobarea Planului Urbanistic de Detaliu
pentru construire clădire P+1E, Bulevardul Alexandru Obregia, nr. 19E*

Având în vedere prevederile art. 45, alin. 2, lit. e), art. 81, alin. 2, lit. i) din Legea administrației publice locale nr. 215/2001, cu modificările și completările ulterioare;

Ținând cont Legii nr. 50/1991 privind autorizarea executării lucrărilor de construcții, republicată, cu modificările și completările ulterioare;

În conformitate cu prevederile art. 32, alin. (1), lit. "d" din Legea 350/2001 privind amenajarea teritoriului și urbanismul, cu modificările și completările ulterioare;

Ținând cont de Planul Urbanistic General al Municipiului București aprobat prin H.C.G.M.B. nr. 269/2000, cu modificările și completările ulterioare și de Certificatul de Urbanism nr. 959/14022/28.06.2017, emis de Primăria Sectorului 4;


Văzând Avizul Comisiei tehnice de urbanism cu nr. 8/13 din 20.09.2018 și Raportul de specialitate al Serviciului Urbanism și Amenajarea teritoriului cu nr. P.17.1/185/24.09.2018,

Supunem dezbaterii Consiliului Local al Sectorului 4 al Municipiului București Planul Urbanistic de Detaliu din *Bulevardul Alexandru Obregia, nr. 19E, pentru construire clădire P+1E*, în conformitate cu Legea administrației publice locale nr. 215/2001, cu modificările și completările ulterioare.

În scopul de mai sus, prezentăm spre dezbateră alăturatul proiect de hotărâre.

PRIMARUL SECTORULUI 4,

Daniel BALUT



SECTORUL 4 AL MUNICIPIULUI BUCUREȘTI