



MUNICIPIUL BUCUREȘTI

CONSILIUL LOCAL AL SECTORULUI 4

B-dul Metalurgiei nr. 12-18, Grand Arena, etaj 1. Tel. +(4)021.335.92.30 Fax. +(4)021.337.33.10

HOTĂRÂRE

privind solicitarea Consiliului Local Sector 4 către Consiliul General al Municipiului București în vederea adoptării unei hotărâri privind transmiterea în administrarea Consiliului Local Sector 4 a terenului situat în str. Turnu Măgurele nr. 5, sector 4, aflat în proprietatea Municipiului București, în vederea edificării unei parcări

Consiliul Local al Sectorului 4;

Având în vedere Raportul de specialitate nr. P.7.3/330/28.03.2018, întocmit de către Direcția Investiții și Achiziții Publice;

Ținând seama de Expunerea de motive a Primarului Sectorului 4;

În conformitate cu prevederile Hotărârii Consiliului General al Municipiului București nr. 124/2008 privind aprobarea strategiei de parcare pe teritoriul Municipiului București, modificată și completată prin H.C.G.M.B nr. 61/2009, H.C.G.M.B nr. 313/2009 și H.C.G.M.B nr. 231/2017;

Văzând prevederile Ordonanței Guvernului nr. 43/1997 privind regimul drumurilor, cu modificările și completările ulterioare;

Luând în considerare dispozițiile Legii nr. 213/1998 privind bunurile proprietate publică, cu modificările și completările ulterioare;

În temeiul prevederilor art. 45 alin. (1), art. 81 alin (2) lit. f) și art. 115 alin. (1) lit. b) din Legea administrației publice locale nr. 215/2001, republicată cu modificările și completările ulterioare;

HOTĂRĂȘTE:

Art.1. Se solicită Consiliului General al Municipiului București transmiterea în administrarea Consiliului Local Sector 4 a terenului situat în str. Turnu Măgurele nr. 5, sector 4, aflat în proprietatea Municipiului București în vederea edificării unei parcări.

Art. 2. Terenul menționat la art.1 se identifică conform planului de amplasament din **Anexa**, care face parte integrantă din prezenta hotărâre.

Art.3. Se împuternicește Primarul Sectorului 4, prin Aparatul de specialitate al Primarului, să efectueze toate demersurile în vederea derulării lucrărilor de amenajare a parcării precum și de modificare a cărții funciare privind dreptul de administrare.

Art.4 Primarul Sectorului 4, Secretarul Sectorului 4 și Aparatul de specialitate al Primarului sectorului 4 vor duce la îndeplinire prevederile prezentei hotărâri, iar comunicarea acesteia va fi efectuată de Serviciul Tehnic Consiliul Local.

Această hotărâre a fost adoptată în ședința extraordinară a Consiliului Local al sectorului 4 din data de 30.03.2018.

PRESEDINTE DE ȘEDINȚĂ,


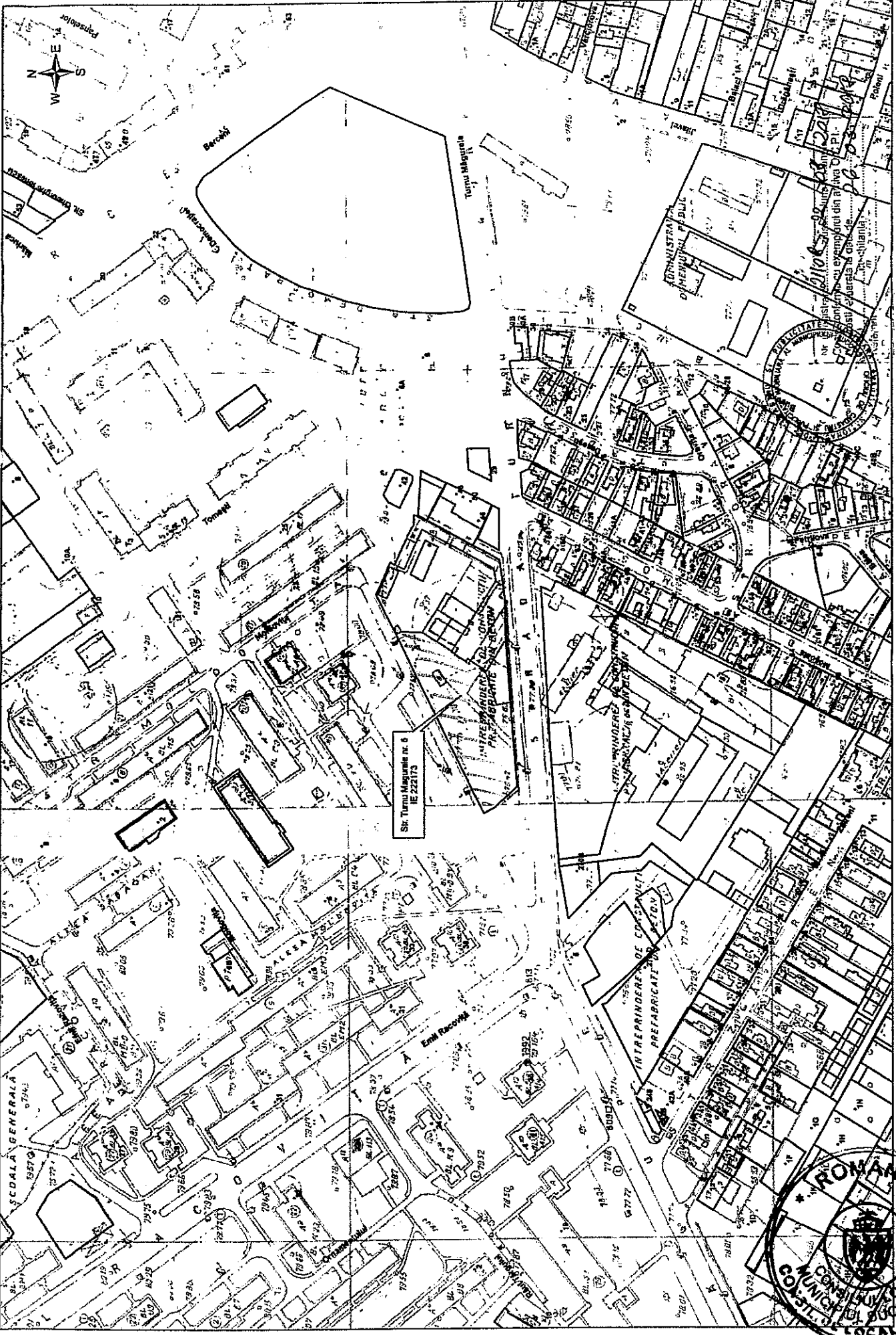


Contrasemnează
Secretarul Sectorului 4

Diana Anca
Diana Anca ARTENE


ANEXA LA HCLȘ, NR. 69/30.03.2018

PLAN DE INCADRARE IN ZONA scara 1:2000 al imobilului situat in Str. Turnu Magurele nr. 5, sector 4, Bucuresti



CCPI Bucuresti, B-dul Expozitiei, nr. 1A, sector 1, Bucuresti
Data: 2018
Inlocuitor: Mihaela Radu

Introduceți în sistemul informatic de cadastru și carte funciară



WOLGANZ-STRASSE
ECHILIBRARE





Oficiul de Cadastru și Publicitate Imobiliară BUCUREȘTI
Biroul de Cadastru și Publicitate Imobiliară Sectorul 4

LOC: BUCUREȘTI, BD EXPOZITIEI NR. 1A SECTOR 1 Tel:021/3350169 021/3362195 Fax:031/8166504

Nr.cerere	21107
Ziua	22
Luna	03
Anul	2018

Extras de Plan Cadastral de Carte Funciară
pentru

Imobil număr cadastral 222173 / UAT Bucuresti Sectorul 4

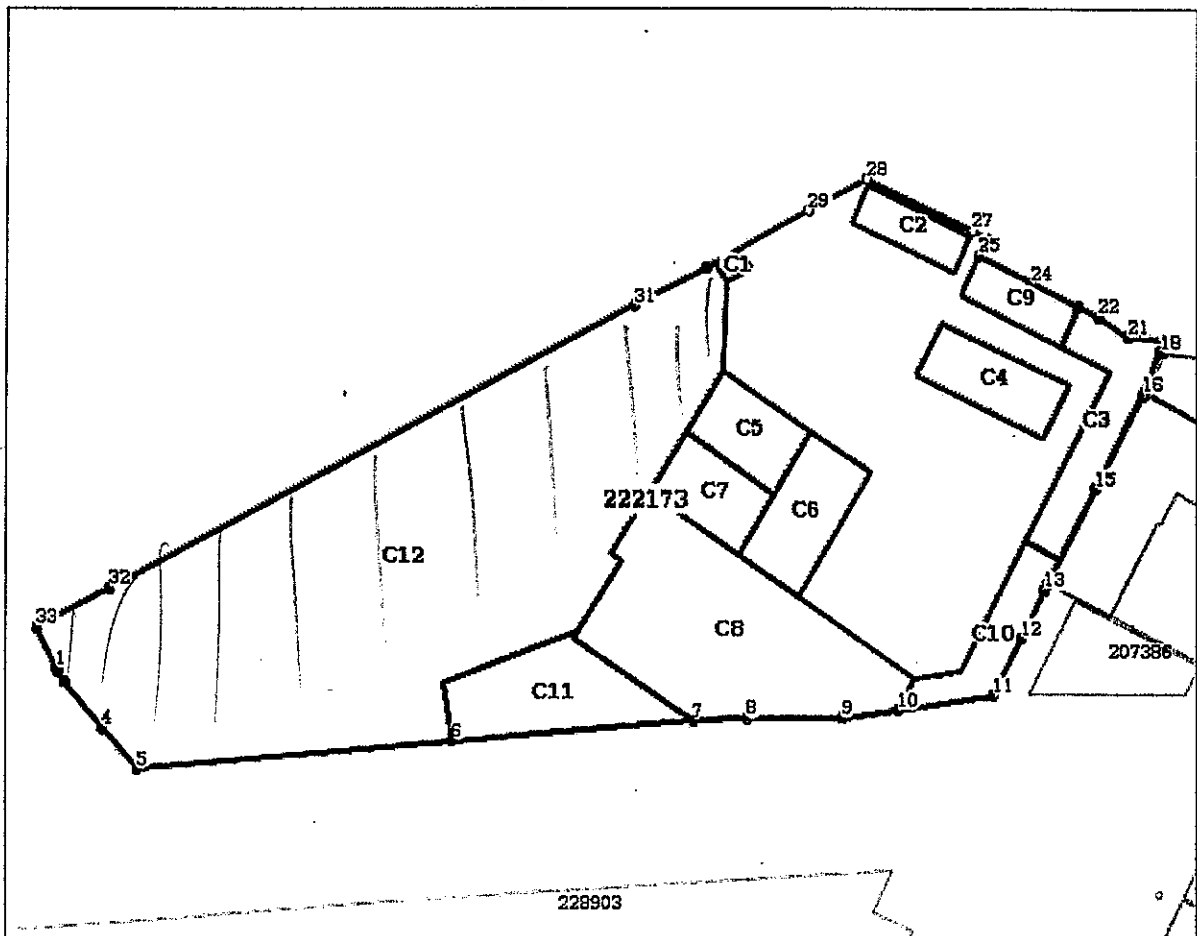
TEREN intravilan

Adresa: Loc. Bucuresti Sectorul 4, Str Turnu Magurele, Nr. 5, Jud. Comuna/Oraș/Municipiu: Bucuresti Sectorul Bucuresti 4

Nr. cadastral	Suprafața	Observații / Referințe
222173	8045	Imprejmuț gard de beton pe latura 2-7, 7-8, 9-10, calcan pe laturile 10-15, 15-24, 24-28, neimprejmuț pe latura 28-29, gard de tabla pe laturile 29-30 și 30-2

* Suprafața este determinată în planul de proiecție Stereo 70.

DETALII LINIARE IMOBIL



PREȘEDINTE DE
 ȘEF
 IOAN GĂ